ОПИСАНИЕ МЕСТОПОЛОЖЕНИЯ ГРАНИЦ

Граница населенного пункта поселок Октябрьский

(наименование объекта, местоположение границ которого описано (далее - объект))

Раздел 1

Сведения об объекте

№ п/п	Характеристики объекта	Описание характеристик
1	2	3
1.	Местоположение объекта	Самарская область, городской округ Похвистнево, поселок Октябрьский
2.	Площадь объекта +/- величина погрешности определения площади (Р +/- Дельта Р)	42887266 +/- 2292 м²
3.	Иные характеристики объекта	-

Раздел 2

Сведения о местоположении границ объекта

1. Система координат МСК-63

2. Сведения о характерных точках границ объекта

Обозначение характерных точек границ	Координаты, м		Метод определения координат характерной точки	Средняя квадратическая погрешность положения характерной точки (Mt), м	Описание обозначения точки на местности (при наличии)
	X	Y			
1	2	3	4	5	6
1	409851.81	2294813.85	Картометрический метод	0.1	-
2	409668.94	2294829.25	Картометрический метод	0.1	-
3	409530.49	2294831.03	Картометрический метод	0.1	-
4	409298.30	2294826.78	Картометрический метод	0.1	-
5	409094.54	2294822.48	Картометрический метод	0.1	-
6	409094.71	2294828.45	Картометрический метод	0.1	-
7	409298.20	2294832.80	Картометрический метод	0.1	-
8	409530.47	2294837.03	Картометрический метод	0.1	-
9	409669.14	2294835.27	Картометрический метод	0.1	-
10	409839.08	2294820.96	Картометрический метод	0.1	-
11	409832.28	2294824.76	Картометрический метод	0.1	-
12	409861.24	2294881.99	Картометрический метод	0.1	-
13	409897.78	2294864.57	Картометрический метод	0.1	-
14	409939.99	2295077.81	Картометрический метод	0.1	-
15	409939.99	2295089.69	Картометрический метод	0.1	-
16	409790.15	2295251.94	Картометрический метод	0.1	-
17	409774.60	2295251.94	Картометрический метод	0.1	-
18	409774.61	2295270.43	Картометрический метод	0.1	-
19	409753.97	2295297.15	Картометрический метод	0.1	-
20	409730.61	2295276.92	Картометрический метод	0.1	-
21	409760.72	2295276.90	Картометрический метод	0.1	-
22	409760.71	2295216.92	Картометрический метод	0.1	-

2. Сведения о характерных точках границ объекта					
Обозначение характерных точек границ	**Координаты, м**		**Метод определения координат характерной точки**	**Средняя квадратическая погрешность положения характерной точки (Mt), м**	**Описание обозначения точки на местности (при наличии)**
	X	**Y**			
1	**2**	**3**	**4**	**5**	**6**
23	409717.21	2295216.92	Картометрический метод	0.1	-
24	409679.96	2294995.03	Картометрический метод	0.1	-
25	409702.86	2294995.03	Картометрический метод	0.1	-
26	409702.85	2294935.04	Картометрический метод	0.1	-
27	409642.88	2294935.02	Картометрический метод	0.1	-
28	409642.88	2294995.03	Картометрический метод	0.1	-
29	409667.03	2294995.03	Картометрический метод	0.1	-
30	409592.20	2295132.25	Картометрический метод	0.1	-
31	409547.25	2295132.26	Картометрический метод	0.1	-
32	409547.27	2295192.25	Картометрический метод	0.1	-
33	409607.24	2295192.26	Картометрический метод	0.1	-
34	409607.24	2295132.24	Картометрический метод	0.1	-
35	409599.04	2295132.24	Картометрический метод	0.1	-
36	409673.88	2294995.03	Картометрический метод	0.1	-
37	409711.13	2295216.92	Картометрический метод	0.1	-
38	409700.70	2295216.92	Картометрический метод	0.1	-
39	409700.70	2295276.92	Картометрический метод	0.1	-
40	409721.44	2295276.92	Картометрический метод	0.1	-
41	409755.94	2295306.74	Картометрический метод	0.1	-
42	409757.57	2295314.72	Картометрический метод	0.1	-
43	409747.50	2295316.24	Картометрический метод	0.1	-
44	409679.64	2295365.18	Картометрический метод	0.1	-
45	409649.66	2295375.52	Картометрический метод	0.1	-
46	409647.68	2295369.33	Картометрический метод	0.1	-
47	409659.48	2295369.33	Картометрический метод	0.1	-
48	409659.47	2295309.32	Картометрический метод	0.1	-

2. Сведения о характерных точках границ объекта					
Обозначение характерных точек границ	**Координаты, м**		**Метод определения координат характерной точки**	**Средняя квадратическая погрешность положения характерной точки (Mt), м**	**Описание обозначения точки на местности (при наличии)**
	X	**Y**			
1	**2**	**3**	**4**	**5**	**6**
49	409599.49	2295309.31	Картометрический метод	0.1	-
50	409599.49	2295369.32	Картометрический метод	0.1	-
51	409641.37	2295369.33	Картометрический метод	0.1	-
52	409643.28	2295375.24	Картометрический метод	0.1	-
53	409599.34	2295373.44	Картометрический метод	0.1	-
54	409540.82	2295382.06	Картометрический метод	0.1	-
55	409470.25	2295392.45	Картометрический метод	0.1	-
56	409464.91	2295331.64	Картометрический метод	0.1	-
57	409433.94	2295322.80	Картометрический метод	0.1	-
58	409433.94	2295277.44	Картометрический метод	0.1	-
59	409373.94	2295277.45	Картометрический метод	0.1	-
60	409373.94	2295337.43	Картометрический метод	0.1	-
61	409433.94	2295337.43	Картометрический метод	0.1	-
62	409433.94	2295329.03	Картометрический метод	0.1	-
63	409459.29	2295336.26	Картометрический метод	0.1	-
64	409464.30	2295393.32	Картометрический метод	0.1	-
65	409422.91	2295409.04	Картометрический метод	0.1	-
66	409183.78	2295499.86	Картометрический метод	0.1	-
67	409163.30	2295539.17	Картометрический метод	0.1	-
68	409148.51	2295536.20	Картометрический метод	0.1	-
69	409191.69	2295445.99	Картометрический метод	0.1	-
70	409185.68	2295376.76	Картометрический метод	0.1	-
71	409185.03	2295307.01	Картометрический метод	0.1	-
72	409190.05	2295288.51	Картометрический метод	0.1	-
73	409231.96	2295205.14	Картометрический метод	0.1	-
74	409241.22	2295178.12	Картометрический метод	0.1	-

2. Сведения о характерных точках границ объекта					
Обозначение характерных точек границ	**Координаты, м**		**Метод определения координат характерной точки**	**Средняя квадратическая погрешность положения характерной точки (Mt), м**	**Описание обозначения точки на местности (при наличии)**
	X	**Y**			
1	**2**	**3**	**4**	**5**	**6**
75	409265.81	2295142.20	Картометрический метод	0.1	-
76	409274.38	2295142.20	Картометрический метод	0.1	-
77	409274.38	2295129.50	Картометрический метод	0.1	-
78	409347.12	2295021.63	Картометрический метод	0.1	-
79	409410.89	2294944.34	Картометрический метод	0.1	-
80	409410.89	2294991.28	Картометрический метод	0.1	-
81	409470.88	2294991.29	Картометрический метод	0.1	-
82	409470.88	2294931.27	Картометрический метод	0.1	-
83	409410.89	2294931.27	Картометрический метод	0.1	-
84	409410.89	2294938.11	Картометрический метод	0.1	-
85	409407.43	2294939.14	Картометрический метод	0.1	-
86	409342.35	2295017.97	Картометрический метод	0.1	-
87	409274.38	2295118.73	Картометрический метод	0.1	-
88	409274.37	2295082.20	Картометрический метод	0.1	-
89	409214.38	2295082.20	Картометрический метод	0.1	-
90	409214.38	2295142.20	Картометрический метод	0.1	-
91	409258.54	2295142.20	Картометрический метод	0.1	-
92	409235.82	2295175.43	Картометрический метод	0.1	-
93	409226.35	2295203.00	Картометрический метод	0.1	-
94	409184.45	2295286.34	Картометрический метод	0.1	-
95	409179.03	2295306.31	Картометрический метод	0.1	-
96	409179.69	2295376.95	Картометрический метод	0.1	-
97	409185.58	2295444.89	Картометрический метод	0.1	-
98	409142.37	2295535.12	Картометрический метод	0.1	-
99	409119.71	2295532.35	Картометрический метод	0.1	-
100	409119.97	2295538.46	Картометрический метод	0.1	-

2. Сведения о характерных точках границ объекта					
Обозначение характерных точек границ	**Координаты, м**		**Метод определения координат характерной точки**	**Средняя квадратическая погрешность положения характерной точки (Mt), м**	**Описание обозначения точки на местности (при наличии)**
	X	**Y**			
1	**2**	**3**	**4**	**5**	**6**
101	409143.64	2295541.33	Картометрический метод	0.1	-
102	409164.73	2295545.57	Картометрический метод	0.1	-
103	409183.38	2295544.97	Картометрический метод	0.1	-
104	409256.41	2295572.55	Картометрический метод	0.1	-
105	409222.04	2295572.57	Картометрический метод	0.1	-
106	409222.05	2295632.58	Картометрический метод	0.1	-
107	409282.06	2295632.58	Картометрический метод	0.1	-
108	409282.06	2295583.91	Картометрический метод	0.1	-
109	409479.65	2295671.20	Картометрический метод	0.1	-
110	409464.19	2295761.77	Картометрический метод	0.1	-
111	409424.22	2295761.77	Картометрический метод	0.1	-
112	409424.21	2295821.77	Картометрический метод	0.1	-
113	409484.22	2295821.77	Картометрический метод	0.1	-
114	409484.23	2295761.77	Картометрический метод	0.1	-
115	409470.29	2295761.77	Картометрический метод	0.1	-
116	409485.43	2295673.08	Картометрический метод	0.1	-
117	409534.46	2295688.92	Картометрический метод	0.1	-
118	409556.46	2295745.19	Картометрический метод	0.1	-
119	409545.04	2295745.19	Картометрический метод	0.1	-
120	409545.05	2295805.18	Картометрический метод	0.1	-
121	409589.36	2295805.19	Картометрический метод	0.1	-
122	409599.43	2295843.34	Картометрический метод	0.1	-
123	409582.58	2295843.33	Картометрический метод	0.1	-
124	409582.58	2295903.34	Картометрический метод	0.1	-
125	409642.56	2295903.34	Картометрический метод	0.1	-
126	409642.57	2295843.35	Картометрический метод	0.1	-

2. Сведения о характерных точках границ объекта					
Обозначение характерных точек границ	**Координаты, м**		**Метод определения координат характерной точки**	**Средняя квадратическая погрешность положения характерной точки (Mt), м**	**Описание обозначения точки на местности (при наличии)**
	X	**Y**			
1	**2**	**3**	**4**	**5**	**6**
127	409605.61	2295843.32	Картометрический метод	0.1	-
128	409595.57	2295805.20	Картометрический метод	0.1	-
129	409605.06	2295805.20	Картометрический метод	0.1	-
130	409605.07	2295745.19	Картометрический метод	0.1	-
131	409562.90	2295745.16	Картометрический метод	0.1	-
132	409541.77	2295691.14	Картометрический метод	0.1	-
133	409772.73	2295762.07	Картометрический метод	0.1	-
134	409771.83	2295769.46	Картометрический метод	0.1	-
135	409740.16	2295761.30	Картометрический метод	0.1	-
136	409740.05	2295821.20	Картометрический метод	0.1	-
137	409800.14	2295836.80	Картометрический метод	0.1	-
138	409800.14	2295776.80	Картометрический метод	0.1	-
139	409777.76	2295771.01	Картометрический метод	0.1	-
140	409778.62	2295764.07	Картометрический метод	0.1	-
141	409912.91	2295810.87	Картометрический метод	0.1	-
142	409951.24	2295824.23	Картометрический метод	0.1	-
143	409958.19	2295878.65	Картометрический метод	0.1	-
144	409936.32	2295878.66	Картометрический метод	0.1	-
145	409936.35	2295938.67	Картометрический метод	0.1	-
146	409996.35	2295938.67	Картометрический метод	0.1	-
147	409996.34	2295878.67	Картометрический метод	0.1	-
148	409964.28	2295878.66	Картометрический метод	0.1	-
149	409957.60	2295826.80	Картометрический метод	0.1	-
150	410108.46	2295887.78	Картометрический метод	0.1	-
151	410137.19	2295905.60	Картометрический метод	0.1	-
152	410162.88	2295927.43	Картометрический метод	0.1	-

2. Сведения о характерных точках границ объекта					
Обозначение характерных точек границ	**Координаты, м**		**Метод определения координат характерной точки**	**Средняя квадратическая погрешность положения характерной точки (Mt), м**	**Описание обозначения точки на местности (при наличии)**
	X	**Y**			
1	**2**	**3**	**4**	**5**	**6**
153	410200.01	2295976.97	Картометрический метод	0.1	-
154	410309.27	2296146.90	Картометрический метод	0.1	-
155	410331.50	2296183.20	Картометрический метод	0.1	-
156	410354.10	2296228.93	Картометрический метод	0.1	-
157	410278.18	2296177.77	Картометрический метод	0.1	-
158	410167.76	2296143.20	Картометрический метод	0.1	-
159	410167.78	2296114.68	Картометрический метод	0.1	-
160	410107.80	2296114.66	Картометрический метод	0.1	-
161	410107.79	2296128.67	Картометрический метод	0.1	-
162	409972.36	2296120.43	Картометрический метод	0.1	-
163	409972.36	2296078.45	Картометрический метод	0.1	-
164	409912.37	2296078.48	Картометрический метод	0.1	-
165	409912.37	2296097.02	Картометрический метод	0.1	-
166	409755.01	2296037.25	Картометрический метод	0.1	-
167	409765.54	2295992.76	Картометрический метод	0.1	-
168	409794.81	2295992.76	Картометрический метод	0.1	-
169	409794.82	2295932.77	Картометрический метод	0.1	-
170	409734.82	2295932.75	Картометрический метод	0.1	-
171	409734.80	2295992.77	Картометрический метод	0.1	-
172	409759.38	2295992.77	Картометрический метод	0.1	-
173	409749.35	2296035.10	Картометрический метод	0.1	-
174	409666.20	2296014.05	Картометрический метод	0.1	-
175	409625.55	2295998.30	Картометрический метод	0.1	-
176	409625.55	2295995.15	Картометрический метод	0.1	-
177	409565.56	2295995.15	Картометрический метод	0.1	-
178	409516.95	2295991.34	Картометрический метод	0.1	-

2. Сведения о характерных точках границ объекта					
Обозначение характерных точек границ	**Координаты, м**		**Метод определения координат характерной точки**	**Средняя квадратическая погрешность положения характерной точки (Mt), м**	**Описание обозначения точки на местности (при наличии)**
	X	**Y**			
1	**2**	**3**	**4**	**5**	**6**
179	409516.93	2295945.86	Картометрический метод	0.1	-
180	409456.95	2295945.86	Картометрический метод	0.1	-
181	409456.95	2295974.37	Картометрический метод	0.1	-
182	409392.86	2295948.57	Картометрический метод	0.1	-
183	409280.85	2295935.62	Картометрический метод	0.1	-
184	409134.42	2295936.73	Картометрический метод	0.1	-
185	409134.41	2295942.56	Картометрический метод	0.1	-
186	409274.51	2295941.63	Картометрический метод	0.1	-
187	409274.40	2295945.65	Картометрический метод	0.1	-
188	409247.68	2295945.65	Картометрический метод	0.1	-
189	409247.68	2296005.64	Картометрический метод	0.1	-
190	409307.67	2296005.63	Картометрический метод	0.1	-
191	409307.70	2295945.65	Картометрический метод	0.1	-
192	409280.39	2295945.65	Картометрический метод	0.1	-
193	409280.50	2295941.63	Картометрический метод	0.1	-
194	409391.54	2295954.46	Картометрический метод	0.1	-
195	409456.96	2295980.89	Картометрический метод	0.1	-
196	409456.96	2296005.85	Картометрический метод	0.1	-
197	409516.95	2296005.85	Картометрический метод	0.1	-
198	409516.95	2295997.36	Картометрический метод	0.1	-
199	409565.56	2296001.14	Картометрический метод	0.1	-
200	409565.55	2296055.14	Картометрический метод	0.1	-
201	409625.54	2296055.14	Картометрический метод	0.1	-
202	409625.55	2296004.77	Картометрический метод	0.1	-
203	409664.35	2296019.77	Картометрический метод	0.1	-
204	409747.69	2296040.88	Картометрический метод	0.1	-

2. Сведения о характерных точках границ объекта					
Обозначение характерных точек границ	**Координаты, м**		**Метод определения координат характерной точки**	**Средняя квадратическая погрешность положения характерной точки (Mt), м**	**Описание обозначения точки на местности (при наличии)**
	X	**Y**			
1	**2**	**3**	**4**	**5**	**6**
205	409912.37	2296103.46	Картометрический метод	0.1	-
206	409912.36	2296138.47	Картометрический метод	0.1	-
207	409972.36	2296138.47	Картометрический метод	0.1	-
208	409972.36	2296126.43	Картометрический метод	0.1	-
209	410107.79	2296134.66	Картометрический метод	0.1	-
210	410107.78	2296174.66	Картометрический метод	0.1	-
211	410167.75	2296174.67	Картометрический метод	0.1	-
212	410167.76	2296149.46	Картометрический метод	0.1	-
213	410275.54	2296183.20	Картометрический метод	0.1	-
214	410359.44	2296239.74	Картометрический метод	0.1	-
215	410404.24	2296293.42	Картометрический метод	0.1	-
216	410398.24	2296436.87	Картометрический метод	0.1	-
217	410394.40	2296436.87	Картометрический метод	0.1	-
218	410394.40	2296496.88	Картометрический метод	0.1	-
219	410403.72	2296496.87	Картометрический метод	0.1	-
220	410454.42	2296496.87	Картометрический метод	0.1	-
221	410454.42	2296436.87	Картометрический метод	0.1	-
222	410404.25	2296436.87	Картометрический метод	0.1	-
223	410409.91	2296300.74	Картометрический метод	0.1	-
224	410463.05	2296369.28	Картометрический метод	0.1	-
225	410651.82	2296550.37	Картометрический метод	0.1	-
226	410888.21	2296793.45	Картометрический метод	0.1	-
227	411049.41	2296972.59	Картометрический метод	0.1	-
228	411276.79	2297228.81	Картометрический метод	0.1	-
229	411308.68	2297261.72	Картометрический метод	0.1	-
230	411465.60	2297442.46	Картометрический метод	0.1	-

2. Сведения о характерных точках границ объекта					
Обозначение характерных точек границ	**Координаты, м**		**Метод определения координат характерной точки**	**Средняя квадратическая погрешность положения характерной точки (Mt), м**	**Описание обозначения точки на местности (при наличии)**
	X	**Y**			
1	**2**	**3**	**4**	**5**	**6**
231	411562.17	2297553.71	Картометрический метод	0.1	-
232	411513.39	2297569.52	Картометрический метод	0.1	-
233	411349.62	2297635.76	Картометрический метод	0.1	-
234	411349.62	2297627.12	Картометрический метод	0.1	-
235	411289.62	2297627.12	Картометрический метод	0.1	-
236	411289.62	2297687.12	Картометрический метод	0.1	-
237	411349.62	2297687.12	Картометрический метод	0.1	-
238	411349.62	2297683.74	Картометрический метод	0.1	-
239	411444.06	2297775.49	Картометрический метод	0.1	-
240	411444.05	2297827.14	Картометрический метод	0.1	-
241	411504.05	2297827.14	Картометрический метод	0.1	-
242	411504.05	2297767.15	Картометрический метод	0.1	-
243	411444.05	2297767.15	Картометрический метод	0.1	-
244	411349.62	2297675.41	Картометрический метод	0.1	-
245	411349.62	2297642.21	Картометрический метод	0.1	-
246	411515.38	2297575.18	Картометрический метод	0.1	-
247	411516.21	2297583.09	Картометрический метод	0.1	-
248	411491.29	2297587.52	Картометрический метод	0.1	-
249	411491.64	2297647.49	Картометрический метод	0.1	-
250	411551.08	2297638.18	Картометрический метод	0.1	-
251	411550.57	2297576.99	Картометрический метод	0.1	-
252	411522.14	2297582.03	Картометрический метод	0.1	-
253	411521.17	2297573.30	Картометрический метод	0.1	-
254	411565.49	2297560.19	Картометрический метод	0.1	-
255	411800.07	2297764.25	Картометрический метод	0.1	-
256	411847.28	2297804.76	Картометрический метод	0.1	-

2. Сведения о характерных точках границ объекта					
Обозначение характерных точек границ	**Координаты, м**		**Метод определения координат характерной точки**	**Средняя квадратическая погрешность положения характерной точки (Mt), м**	**Описание обозначения точки на местности (при наличии)**
	X	**Y**			
1	**2**	**3**	**4**	**5**	**6**
257	412041.13	2297947.35	Картометрический метод	0.1	-
258	412057.24	2297970.34	Картометрический метод	0.1	-
259	412029.80	2297995.43	Картометрический метод	0.1	-
260	412016.21	2298068.71	Картометрический метод	0.1	-
261	412016.48	2298194.27	Картометрический метод	0.1	-
262	411985.69	2298266.53	Картометрический метод	0.1	-
263	411980.91	2298262.12	Картометрический метод	0.1	-
264	411928.88	2298214.36	Картометрический метод	0.1	-
265	411928.88	2298174.99	Картометрический метод	0.1	-
266	411868.88	2298174.99	Картометрический метод	0.1	-
267	411868.88	2298234.98	Картометрический метод	0.1	-
268	411928.88	2298234.98	Картометрический метод	0.1	-
269	411928.88	2298222.50	Картометрический метод	0.1	-
270	411979.54	2298269.00	Картометрический метод	0.1	-
271	411983.18	2298272.37	Картометрический метод	0.1	-
272	411981.12	2298277.21	Картометрический метод	0.1	-
273	411959.80	2298347.07	Картометрический метод	0.1	-
274	411946.44	2298374.04	Картометрический метод	0.1	-
275	411920.86	2298395.90	Картометрический метод	0.1	-
276	411846.95	2298436.40	Картометрический метод	0.1	-
277	411793.57	2298456.02	Картометрический метод	0.1	-
278	411726.67	2298432.04	Картометрический метод	0.1	-
279	411384.77	2298321.09	Картометрический метод	0.1	-
280	411321.06	2298304.96	Картометрический метод	0.1	-
281	411371.74	2298214.47	Картометрический метод	0.1	-
282	411404.80	2298214.47	Картометрический метод	0.1	-

2. Сведения о характерных точках границ объекта					
Обозначение характерных точек границ	**Координаты, м**		**Метод определения координат характерной точки**	**Средняя квадратическая погрешность положения характерной точки (Mt), м**	**Описание обозначения точки на местности (при наличии)**
	X	**Y**			
1	**2**	**3**	**4**	**5**	**6**
283	411404.80	2298154.47	Картометрический метод	0.1	-
284	411344.80	2298154.47	Картометрический метод	0.1	-
285	411344.77	2298214.47	Картометрический метод	0.1	-
286	411364.88	2298214.47	Картометрический метод	0.1	-
287	411315.01	2298303.44	Картометрический метод	0.1	-
288	411249.00	2298290.84	Картометрический метод	0.1	-
289	411142.64	2298252.52	Картометрический метод	0.1	-
290	411007.53	2298209.26	Картометрический метод	0.1	-
291	410901.66	2298175.31	Картометрический метод	0.1	-
292	410933.33	2298175.31	Картометрический метод	0.1	-
293	410933.33	2298115.31	Картометрический метод	0.1	-
294	410879.73	2298115.32	Картометрический метод	0.1	-
295	410889.23	2298048.50	Картометрический метод	0.1	-
296	410888.96	2298004.12	Картометрический метод	0.1	-
297	410919.89	2298004.12	Картометрический метод	0.1	-
298	410919.91	2297944.10	Картометрический метод	0.1	-
299	410881.69	2297944.11	Картометрический метод	0.1	-
300	410880.86	2297939.95	Картометрический метод	0.1	-
301	410883.31	2297930.82	Картометрический метод	0.1	-
302	410934.73	2297941.67	Картометрический метод	0.1	-
303	410934.88	2297946.39	Картометрический метод	0.1	-
304	410939.01	2297952.96	Картометрический метод	0.1	-
305	410964.08	2297954.84	Картометрический метод	0.1	-
306	410972.43	2297950.45	Картометрический метод	0.1	-
307	410971.85	2297942.76	Картометрический метод	0.1	-
308	410971.31	2297941.85	Картометрический метод	0.1	-

2. Сведения о характерных точках границ объекта					
Обозначение характерных точек границ	**Координаты, м**		**Метод определения координат характерной точки**	**Средняя квадратическая погрешность положения характерной точки (Mt), м**	**Описание обозначения точки на местности (при наличии)**
	X	**Y**			
1	**2**	**3**	**4**	**5**	**6**
309	411048.77	2297924.71	Картометрический метод	0.1	-
310	411048.78	2297944.20	Картометрический метод	0.1	-
311	411108.76	2297944.21	Картометрический метод	0.1	-
312	411108.79	2297934.66	Картометрический метод	0.1	-
313	411108.79	2297884.21	Картометрический метод	0.1	-
314	411048.79	2297884.21	Картометрический метод	0.1	-
315	411048.79	2297913.54	Картометрический метод	0.1	-
316	411048.77	2297918.55	Картометрический метод	0.1	-
317	410968.11	2297936.42	Картометрический метод	0.1	-
318	410966.35	2297933.43	Картометрический метод	0.1	-
319	410963.23	2297929.50	Картометрический метод	0.1	-
320	410950.58	2297925.70	Картометрический метод	0.1	-
321	410938.66	2297925.19	Картометрический метод	0.1	-
322	410934.40	2297932.08	Картометрический метод	0.1	-
323	410934.51	2297935.51	Картометрический метод	0.1	-
324	410885.08	2297925.06	Картометрический метод	0.1	-
325	410897.98	2297887.07	Картометрический метод	0.1	-
326	410899.11	2297849.56	Картометрический метод	0.1	-
327	410920.32	2297811.11	Картометрический метод	0.1	-
328	410966.62	2297811.12	Картометрический метод	0.1	-
329	410966.62	2297751.12	Картометрический метод	0.1	-
330	410906.62	2297751.12	Картометрический метод	0.1	-
331	410906.62	2297811.12	Картометрический метод	0.1	-
332	410913.48	2297811.11	Картометрический метод	0.1	-
333	410893.18	2297847.91	Картометрический метод	0.1	-
334	410892.03	2297885.96	Картометрический метод	0.1	-

2. Сведения о характерных точках границ объекта					
Обозначение характерных точек границ	**Координаты, м**		**Метод определения координат характерной точки**	**Средняя квадратическая погрешность положения характерной точки (Mt), м**	**Описание обозначения точки на местности (при наличии)**
	X	**Y**			
1	**2**	**3**	**4**	**5**	**6**
335	410878.31	2297926.33	Картометрический метод	0.1	-
336	410876.68	2297932.46	Картометрический метод	0.1	-
337	410869.56	2297923.26	Картометрический метод	0.1	-
338	410735.19	2297850.34	Картометрический метод	0.1	-
339	410735.19	2297831.04	Картометрический метод	0.1	-
340	410685.17	2297831.05	Картометрический метод	0.1	-
341	410670.50	2297754.90	Картометрический метод	0.1	-
342	410655.70	2297681.84	Картометрический метод	0.1	-
343	410685.11	2297681.89	Картометрический метод	0.1	-
344	410685.11	2297621.90	Картометрический метод	0.1	-
345	410625.11	2297621.90	Картометрический метод	0.1	-
346	410625.11	2297681.89	Картометрический метод	0.1	-
347	410649.60	2297681.93	Картометрический метод	0.1	-
348	410664.42	2297755.07	Картометрический метод	0.1	-
349	410679.08	2297831.04	Картометрический метод	0.1	-
350	410675.18	2297831.05	Картометрический метод	0.1	-
351	410675.20	2297891.04	Картометрический метод	0.1	-
352	410735.19	2297891.04	Картометрический метод	0.1	-
353	410735.20	2297857.16	Картометрический метод	0.1	-
354	410865.53	2297927.86	Картометрический метод	0.1	-
355	410874.72	2297939.73	Картометрический метод	0.1	-
356	410875.60	2297944.11	Картометрический метод	0.1	-
357	410859.91	2297944.12	Картометрический метод	0.1	-
358	410859.91	2298004.12	Картометрический метод	0.1	-
359	410882.97	2298004.12	Картометрический метод	0.1	-
360	410883.20	2298042.49	Картометрический метод	0.1	-

2. Сведения о характерных точках границ объекта					
Обозначение характерных точек границ	**Координаты, м**		**Метод определения координат характерной точки**	**Средняя квадратическая погрешность положения характерной точки (Mt), м**	**Описание обозначения точки на местности (при наличии)**
	X	**Y**			
1	**2**	**3**	**4**	**5**	**6**
361	410807.93	2297988.61	Картометрический метод	0.1	-
362	410807.93	2297947.15	Картометрический метод	0.1	-
363	410747.93	2297947.13	Картометрический метод	0.1	-
364	410747.92	2298007.15	Картометрический метод	0.1	-
365	410807.93	2298007.13	Картометрический метод	0.1	-
366	410807.93	2297995.99	Картометрический метод	0.1	-
367	410883.01	2298049.72	Картометрический метод	0.1	-
368	410873.33	2298115.32	Картометрический метод	0.1	-
369	410873.33	2298166.94	Картометрический метод	0.1	-
370	410868.77	2298166.09	Картометрический метод	0.1	-
371	410868.77	2298122.90	Картометрический метод	0.1	-
372	410808.78	2298122.89	Картометрический метод	0.1	-
373	410808.78	2298141.11	Картометрический метод	0.1	-
374	410719.10	2298090.09	Картометрический метод	0.1	-
375	410591.64	2298020.83	Картометрический метод	0.1	-
376	410591.63	2297987.30	Картометрический метод	0.1	-
377	410531.65	2297987.30	Картометрический метод	0.1	-
378	410531.65	2298002.97	Картометрический метод	0.1	-
379	410506.05	2297998.76	Картометрический метод	0.1	-
380	410534.67	2297926.42	Картометрический метод	0.1	-
381	410573.74	2297926.43	Картометрический метод	0.1	-
382	410573.76	2297866.43	Картометрический метод	0.1	-
383	410513.76	2297866.44	Картометрический метод	0.1	-
384	410513.76	2297926.42	Картометрический метод	0.1	-
385	410528.20	2297926.42	Картометрический метод	0.1	-
386	410500.01	2297997.75	Картометрический метод	0.1	-

2. Сведения о характерных точках границ объекта					
Обозначение характерных точек границ	**Координаты, м**		**Метод определения координат характерной точки**	**Средняя квадратическая погрешность положения характерной точки (Mt), м**	**Описание обозначения точки на местности (при наличии)**
	X	**Y**			
1	**2**	**3**	**4**	**5**	**6**
387	410457.69	2297986.42	Картометрический метод	0.1	-
388	410448.27	2297909.09	Картометрический метод	0.1	-
389	410432.16	2297825.25	Картометрический метод	0.1	-
390	410423.14	2297704.94	Картометрический метод	0.1	-
391	410459.63	2297704.95	Картометрический метод	0.1	-
392	410459.72	2297673.83	Картометрический метод	0.1	-
393	410459.65	2297644.95	Картометрический метод	0.1	-
394	410415.77	2297644.95	Картометрический метод	0.1	-
395	410399.62	2297644.95	Картометрический метод	0.1	-
396	410399.63	2297704.94	Картометрический метод	0.1	-
397	410417.14	2297704.94	Картометрический метод	0.1	-
398	410426.19	2297825.87	Картометрический метод	0.1	-
399	410442.33	2297909.95	Картометрический метод	0.1	-
400	410429.88	2297909.11	Картометрический метод	0.1	-
401	410429.88	2297889.32	Картометрический метод	0.1	-
402	410369.89	2297889.31	Картометрический метод	0.1	-
403	410369.88	2297949.31	Картометрический метод	0.1	-
404	410429.88	2297949.31	Картометрический метод	0.1	-
405	410429.88	2297915.11	Картометрический метод	0.1	-
406	410443.08	2297916.03	Картометрический метод	0.1	-
407	410452.24	2297991.20	Картометрический метод	0.1	-
408	410487.27	2298064.45	Картометрический метод	0.1	-
409	410473.98	2298064.45	Картометрический метод	0.1	-
410	410473.99	2298124.46	Картометрический метод	0.1	-
411	410479.76	2298124.46	Картометрический метод	0.1	-
412	410527.81	2298174.59	Картометрический метод	0.1	-

2. Сведения о характерных точках границ объекта					
Обозначение характерных точек границ	**Координаты, м**		**Метод определения координат характерной точки**	**Средняя квадратическая погрешность положения характерной точки (Mt), м**	**Описание обозначения точки на местности (при наличии)**
	X	**Y**			
1	**2**	**3**	**4**	**5**	**6**
413	410496.66	2298174.59	Картометрический метод	0.1	-
414	410496.65	2298234.58	Картометрический метод	0.1	-
415	410556.64	2298234.59	Картометрический метод	0.1	-
416	410556.69	2298194.21	Картометрический метод	0.1	-
417	410609.23	2298263.38	Картометрический метод	0.1	-
418	410634.63	2298269.59	Картометрический метод	0.1	-
419	410733.98	2298366.73	Картометрический метод	0.1	-
420	410770.60	2298347.50	Картометрический метод	0.1	-
421	410770.61	2298386.67	Картометрический метод	0.1	-
422	410830.61	2298386.68	Картометрический метод	0.1	-
423	410830.61	2298326.68	Картометрический метод	0.1	-
424	410770.61	2298326.68	Картометрический метод	0.1	-
425	410770.61	2298340.72	Картометрический метод	0.1	-
426	410735.11	2298359.25	Картометрический метод	0.1	-
427	410637.59	2298264.14	Картометрический метод	0.1	-
428	410639.37	2298256.86	Картометрический метод	0.1	-
429	410675.94	2298256.85	Картометрический метод	0.1	-
430	410675.94	2298196.86	Картометрический метод	0.1	-
431	410615.94	2298196.86	Картометрический метод	0.1	-
432	410615.95	2298256.86	Картометрический метод	0.1	-
433	410633.20	2298256.86	Картометрический метод	0.1	-
434	410631.78	2298262.75	Картометрический метод	0.1	-
435	410612.71	2298258.09	Картометрический метод	0.1	-
436	410556.65	2298184.20	Картометрический метод	0.1	-
437	410556.65	2298174.59	Картометрический метод	0.1	-
438	410536.12	2298174.59	Картометрический метод	0.1	-

2. Сведения о характерных точках границ объекта					
Обозначение характерных точек границ	**Координаты, м**		**Метод определения координат характерной точки**	**Средняя квадратическая погрешность положения характерной точки (Mt), м**	**Описание обозначения точки на местности (при наличии)**
	X	**Y**			
1	**2**	**3**	**4**	**5**	**6**
439	410488.01	2298124.46	Картометрический метод	0.1	-
440	410533.99	2298124.46	Картометрический метод	0.1	-
441	410534.01	2298064.44	Картометрический метод	0.1	-
442	410493.90	2298064.45	Картометрический метод	0.1	-
443	410459.88	2297993.24	Картометрический метод	0.1	-
444	410498.86	2298003.65	Картометрический метод	0.1	-
445	410531.63	2298009.05	Картометрический метод	0.1	-
446	410531.66	2298047.30	Картометрический метод	0.1	-
447	410591.64	2298047.31	Картометрический метод	0.1	-
448	410591.64	2298027.61	Картометрический метод	0.1	-
449	410716.24	2298095.39	Картометрический метод	0.1	-
450	410710.91	2298128.05	Картометрический метод	0.1	-
451	410672.83	2298128.03	Картометрический метод	0.1	-
452	410674.31	2298191.15	Картометрический метод	0.1	-
453	410731.36	2298190.96	Картометрический метод	0.1	-
454	410730.01	2298128.06	Картометрический метод	0.1	-
455	410717.00	2298128.06	Картометрический метод	0.1	-
456	410721.79	2298098.54	Картометрический метод	0.1	-
457	410808.77	2298148.03	Картометрический метод	0.1	-
458	410808.78	2298182.91	Картометрический метод	0.1	-
459	410868.77	2298182.89	Картометрический метод	0.1	-
460	410868.77	2298172.20	Картометрический метод	0.1	-
461	410873.33	2298173.06	Картометрический метод	0.1	-
462	410873.33	2298175.31	Картометрический метод	0.1	-
463	410882.01	2298175.31	Картометрический метод	0.1	-
464	411003.19	2298214.16	Картометрический метод	0.1	-

2. Сведения о характерных точках границ объекта					
Обозначение характерных точек границ	**Координаты, м**		**Метод определения координат характерной точки**	**Средняя квадратическая погрешность положения характерной точки (Mt), м**	**Описание обозначения точки на местности (при наличии)**
	X	**Y**			
1	**2**	**3**	**4**	**5**	**6**
465	410992.35	2298274.34	Картометрический метод	0.1	-
466	410961.64	2298274.32	Картометрический метод	0.1	-
467	410961.64	2298334.34	Картометрический метод	0.1	-
468	411021.64	2298334.34	Картометрический метод	0.1	-
469	411021.64	2298274.34	Картометрический метод	0.1	-
470	410998.46	2298274.34	Картометрический метод	0.1	-
471	411008.95	2298216.01	Картометрический метод	0.1	-
472	411140.70	2298258.19	Картометрический метод	0.1	-
473	411247.42	2298296.64	Картометрический метод	0.1	-
474	411313.67	2298309.45	Картометрический метод	0.1	-
475	411315.15	2298359.39	Картометрический метод	0.1	-
476	411299.82	2298359.39	Картометрический метод	0.1	-
477	411299.82	2298419.36	Картометрический метод	0.1	-
478	411359.83	2298419.37	Картометрический метод	0.1	-
479	411359.84	2298359.38	Картометрический метод	0.1	-
480	411321.14	2298359.39	Картометрический метод	0.1	-
481	411319.71	2298310.71	Картометрический метод	0.1	-
482	411383.20	2298326.90	Картометрический метод	0.1	-
483	411724.72	2298437.71	Картометрический метод	0.1	-
484	411769.71	2298453.84	Картометрический метод	0.1	-
485	411700.22	2298446.48	Картометрический метод	0.1	-
486	411700.22	2298437.42	Картометрический метод	0.1	-
487	411640.24	2298437.40	Картометрический метод	0.1	-
488	411640.23	2298497.42	Картометрический метод	0.1	-
489	411700.23	2298497.42	Картометрический метод	0.1	-
490	411700.23	2298452.51	Картометрический метод	0.1	-

2. Сведения о характерных точках границ объекта					
Обозначение характерных точек границ	**Координаты, м**		**Метод определения координат характерной точки**	**Средняя квадратическая погрешность положения характерной точки (Mt), м**	**Описание обозначения точки на местности (при наличии)**
	X	**Y**			
1	**2**	**3**	**4**	**5**	**6**
491	411793.61	2298462.41	Картометрический метод	0.1	-
492	411849.41	2298441.89	Картометрический метод	0.1	-
493	411924.22	2298400.90	Картометрический метод	0.1	-
494	411951.19	2298377.86	Картометрический метод	0.1	-
495	411964.73	2298350.63	Картометрический метод	0.1	-
496	412008.74	2298306.54	Картометрический метод	0.1	-
497	412035.24	2298297.63	Картометрический метод	0.1	-
498	411995.76	2298762.59	Картометрический метод	0.1	-
499	411929.10	2299266.59	Картометрический метод	0.1	-
500	411883.10	2299218.49	Картометрический метод	0.1	-
501	411863.92	2299167.39	Картометрический метод	0.1	-
502	411902.30	2299168.25	Картометрический метод	0.1	-
503	411902.28	2299109.22	Картометрический метод	0.1	-
504	411841.40	2299108.36	Картометрический метод	0.1	-
505	411840.67	2299166.87	Картометрический метод	0.1	-
506	411857.45	2299167.25	Картометрический метод	0.1	-
507	411878.00	2299221.93	Картометрический метод	0.1	-
508	411928.09	2299274.22	Картометрический метод	0.1	-
509	411840.64	2299618.22	Картометрический метод	0.1	-
510	411831.04	2299681.20	Картометрический метод	0.1	-
511	411849.19	2299688.02	Картометрический метод	0.1	-
512	411859.30	2299621.88	Картометрический метод	0.1	-
513	411862.20	2299610.54	Картометрический метод	0.1	-
514	411892.05	2299609.39	Картометрический метод	0.1	-
515	411917.29	2299592.64	Картометрический метод	0.1	-
516	411940.83	2299560.63	Картометрический метод	0.1	-

2. Сведения о характерных точках границ объекта					
Обозначение характерных точек границ	**Координаты, м**		**Метод определения координат характерной точки**	**Средняя квадратическая погрешность положения характерной точки (Mt), м**	**Описание обозначения точки на местности (при наличии)**
	X	**Y**			
1	**2**	**3**	**4**	**5**	**6**
517	411969.29	2299522.96	Картометрический метод	0.1	-
518	411982.67	2299497.20	Картометрический метод	0.1	-
519	411982.61	2299501.78	Картометрический метод	0.1	-
520	412038.23	2299503.03	Картометрический метод	0.1	-
521	412038.30	2299498.88	Картометрический метод	0.1	-
522	412042.32	2299496.65	Картометрический метод	0.1	-
523	412050.41	2299504.20	Картометрический метод	0.1	-
524	412049.77	2299554.89	Картометрический метод	0.1	-
525	412111.39	2299556.27	Картометрический метод	0.1	-
526	412111.39	2299497.25	Картометрический метод	0.1	-
527	412050.51	2299496.39	Картометрический метод	0.1	-
528	412047.67	2299493.60	Картометрический метод	0.1	-
529	412094.48	2299467.29	Картометрический метод	0.1	-
530	412186.64	2299366.78	Картометрический метод	0.1	-
531	412245.28	2299309.65	Картометрический метод	0.1	-
532	412298.27	2299309.73	Картометрический метод	0.1	-
533	412299.52	2299252.93	Картометрический метод	0.1	-
534	412390.10	2299149.96	Картометрический метод	0.1	-
535	412413.13	2299115.70	Картометрический метод	0.1	-
536	412437.65	2299091.52	Картометрический метод	0.1	-
537	412471.02	2299072.91	Картометрический метод	0.1	-
538	412581.78	2299036.38	Картометрический метод	0.1	-
539	412641.77	2299036.37	Картометрический метод	0.1	-
540	412641.77	2299029.23	Картометрический метод	0.1	-
541	412653.43	2299026.66	Картометрический метод	0.1	-
542	412653.38	2299030.76	Картометрический метод	0.1	-

2. Сведения о характерных точках границ объекта					
Обозначение характерных точек границ	**Координаты, м**		**Метод определения координат характерной точки**	**Средняя квадратическая погрешность положения характерной точки (Mt), м**	**Описание обозначения точки на местности (при наличии)**
	X	**Y**			
1	**2**	**3**	**4**	**5**	**6**
543	412715.02	2299032.13	Картометрический метод	0.1	-
544	412715.02	2299012.51	Картометрический метод	0.1	-
545	412824.91	2298973.75	Картометрический метод	0.1	-
546	412833.58	2298973.75	Картометрический метод	0.1	-
547	412833.58	2298970.83	Картометрический метод	0.1	-
548	412919.32	2298942.65	Картометрический метод	0.1	-
549	412957.99	2298914.22	Картометрический метод	0.1	-
550	412967.78	2298912.67	Картометрический метод	0.1	-
551	412991.09	2298964.38	Картометрический метод	0.1	-
552	413042.96	2298939.50	Картометрический метод	0.1	-
553	413017.35	2298883.24	Картометрический метод	0.1	-
554	412964.93	2298906.33	Картометрический метод	0.1	-
555	412965.22	2298906.97	Картометрический метод	0.1	-
556	412955.59	2298908.56	Картометрический метод	0.1	-
557	412916.57	2298937.24	Картометрический метод	0.1	-
558	412833.58	2298964.51	Картометрический метод	0.1	-
559	412833.59	2298940.25	Картометрический метод	0.1	-
560	412833.59	2298913.76	Картометрический метод	0.1	-
561	412788.56	2298913.76	Картометрический метод	0.1	-
562	412773.56	2298913.76	Картометрический метод	0.1	-
563	412773.56	2298973.75	Картометрический метод	0.1	-
564	412806.95	2298973.75	Картометрический метод	0.1	-
565	412715.02	2299006.15	Картометрический метод	0.1	-
566	412715.02	2298973.11	Картометрический метод	0.1	-
567	412654.12	2298972.26	Картометрический метод	0.1	-
568	412653.51	2299020.51	Картометрический метод	0.1	-

2. Сведения о характерных точках границ объекта					
Обозначение характерных точек границ	**Координаты, м**		**Метод определения координат характерной точки**	**Средняя квадратическая погрешность положения характерной точки (Mt), м**	**Описание обозначения точки на местности (при наличии)**
	X	**Y**			
1	**2**	**3**	**4**	**5**	**6**
569	412641.76	2299023.11	Картометрический метод	0.1	-
570	412641.76	2298976.37	Картометрический метод	0.1	-
571	412581.76	2298976.37	Картометрический метод	0.1	-
572	412581.78	2299030.05	Картометрический метод	0.1	-
573	412468.68	2299067.35	Картометрический метод	0.1	-
574	412433.96	2299086.73	Картометрический метод	0.1	-
575	412415.44	2299105.00	Картометрический метод	0.1	-
576	412420.33	2299066.96	Картометрический метод	0.1	-
577	412466.71	2299066.95	Картометрический метод	0.1	-
578	412466.71	2299006.96	Картометрический метод	0.1	-
579	412448.17	2299006.96	Картометрический метод	0.1	-
580	412529.16	2298873.32	Картометрический метод	0.1	-
581	412595.15	2298816.60	Картометрический метод	0.1	-
582	412639.20	2298815.13	Картометрический метод	0.1	-
583	412637.53	2298753.87	Картометрический метод	0.1	-
584	412578.98	2298755.22	Картометрический метод	0.1	-
585	412580.91	2298817.08	Картометрический метод	0.1	-
586	412585.55	2298816.92	Картометрический метод	0.1	-
587	412531.46	2298863.45	Картометрический метод	0.1	-
588	412535.62	2298834.53	Картометрический метод	0.1	-
589	412565.62	2298830.67	Картометрический метод	0.1	-
590	412557.71	2298768.01	Картометрический метод	0.1	-
591	412548.75	2298769.08	Картометрический метод	0.1	-
592	412553.16	2298689.43	Картометрический метод	0.1	-
593	412563.19	2298663.91	Картометрический метод	0.1	-
594	412626.13	2298617.44	Картометрический метод	0.1	-

2. Сведения о характерных точках границ объекта					
Обозначение характерных точек границ	**Координаты, м**		**Метод определения координат характерной точки**	**Средняя квадратическая погрешность положения характерной точки (Mt), м**	**Описание обозначения точки на местности (при наличии)**
	X	**Y**			
1	**2**	**3**	**4**	**5**	**6**
595	412647.85	2298604.78	Картометрический метод	0.1	-
596	412762.14	2298540.55	Картометрический метод	0.1	-
597	412797.15	2298574.66	Картометрический метод	0.1	-
598	412797.53	2298618.77	Картометрический метод	0.1	-
599	412857.17	2298619.47	Картометрический метод	0.1	-
600	412857.13	2298614.39	Картометрический метод	0.1	-
601	413023.14	2298601.58	Картометрический метод	0.1	-
602	413023.33	2298639.36	Картометрический метод	0.1	-
603	413081.88	2298639.36	Картометрический метод	0.1	-
604	413081.62	2298577.62	Картометрический метод	0.1	-
605	413023.04	2298578.17	Картометрический метод	0.1	-
606	413023.12	2298595.56	Картометрический метод	0.1	-
607	412857.08	2298608.37	Картометрический метод	0.1	-
608	412856.70	2298558.78	Картометрический метод	0.1	-
609	412797.02	2298558.76	Картометрический метод	0.1	-
610	412797.08	2298566.21	Картометрический метод	0.1	-
611	412767.52	2298537.40	Картометрический метод	0.1	-
612	412843.00	2298493.12	Картометрический метод	0.1	-
613	412880.44	2298436.95	Картометрический метод	0.1	-
614	412909.47	2298405.43	Картометрический метод	0.1	-
615	412914.83	2298452.41	Картометрический метод	0.1	-
616	412971.51	2298445.09	Картометрический метод	0.1	-
617	412968.12	2298418.23	Картометрический метод	0.1	-
618	412963.60	2298382.44	Картометрический метод	0.1	-
619	412953.24	2298383.67	Картометрический метод	0.1	-
620	412972.10	2298306.07	Картометрический метод	0.1	-

2. Сведения о характерных точках границ объекта					
Обозначение характерных точек границ	**Координаты, м**		**Метод определения координат характерной точки**	**Средняя квадратическая погрешность положения характерной точки (Mt), м**	**Описание обозначения точки на местности (при наличии)**
	X	**Y**			
1	**2**	**3**	**4**	**5**	**6**
621	413062.75	2298363.16	Картометрический метод	0.1	-
622	413090.51	2298380.49	Картометрический метод	0.1	-
623	413112.69	2298394.27	Картометрический метод	0.1	-
624	413112.80	2298413.50	Картометрический метод	0.1	-
625	413112.85	2298422.85	Картометрический метод	0.1	-
626	413171.40	2298422.85	Картометрический метод	0.1	-
627	413171.35	2298410.53	Картометрический метод	0.1	-
628	413171.14	2298361.12	Картометрический метод	0.1	-
629	413112.54	2298361.65	Картометрический метод	0.1	-
630	413112.66	2298387.16	Картометрический метод	0.1	-
631	412973.59	2298299.92	Картометрический метод	0.1	-
632	412983.20	2298260.44	Картометрический метод	0.1	-
633	413019.29	2298260.43	Картометрический метод	0.1	-
634	413019.03	2298198.70	Картометрический метод	0.1	-
635	412978.51	2298199.07	Картометрический метод	0.1	-
636	412936.81	2298157.99	Картометрический метод	0.1	-
637	412855.78	2298052.33	Картометрический метод	0.1	-
638	412886.20	2298040.76	Картометрический метод	0.1	-
639	412929.10	2298051.75	Картометрический метод	0.1	-
640	412994.22	2298054.59	Картометрический метод	0.1	-
641	413003.36	2298068.91	Картометрический метод	0.1	-
642	413003.45	2298088.65	Картометрический метод	0.1	-
643	413062.00	2298088.64	Картометрический метод	0.1	-
644	413061.74	2298026.90	Картометрический метод	0.1	-
645	413003.16	2298027.44	Картометрический метод	0.1	-
646	413003.30	2298057.80	Картометрический метод	0.1	-

2. Сведения о характерных точках границ объекта					
Обозначение характерных точек границ	**Координаты, м**		**Метод определения координат характерной точки**	**Средняя квадратическая погрешность положения характерной точки (Mt), м**	**Описание обозначения точки на местности (при наличии)**
	X	**Y**			
1	**2**	**3**	**4**	**5**	**6**
647	412997.54	2298048.71	Картометрический метод	0.1	-
648	412929.99	2298045.79	Картометрический метод	0.1	-
649	412885.99	2298034.50	Картометрический метод	0.1	-
650	412851.95	2298047.34	Картометрический метод	0.1	-
651	412857.22	2298040.52	Картометрический метод	0.1	-
652	412884.02	2298032.36	Картометрический метод	0.1	-
653	412889.27	2298021.79	Картометрический метод	0.1	-
654	412889.30	2298009.16	Картометрический метод	0.1	-
655	412878.68	2297992.97	Картометрический метод	0.1	-
656	412867.37	2297979.24	Картометрический метод	0.1	-
657	412845.44	2297972.95	Картометрический метод	0.1	-
658	412821.14	2297978.00	Картометрический метод	0.1	-
659	412820.85	2298026.31	Картометрический метод	0.1	-
660	412851.37	2298038.24	Картометрический метод	0.1	-
661	412846.65	2298044.40	Картометрический метод	0.1	-
662	412761.96	2297997.59	Картометрический метод	0.1	-
663	412780.86	2297997.58	Картометрический метод	0.1	-
664	412780.61	2297935.86	Картометрический метод	0.1	-
665	412721.99	2297936.41	Картометрический метод	0.1	-
666	412722.18	2297974.00	Картометрический метод	0.1	-
667	412679.74	2297944.07	Картометрический метод	0.1	-
668	412731.04	2297912.24	Картометрический метод	0.1	-
669	412807.46	2297834.59	Картометрический метод	0.1	-
670	412835.65	2297834.59	Картометрический метод	0.1	-
671	412835.40	2297772.84	Картометрический метод	0.1	-
672	412776.80	2297773.40	Картометрический метод	0.1	-

2. Сведения о характерных точках границ объекта					
Обозначение характерных точек границ	**Координаты, м**		**Метод определения координат характерной точки**	**Средняя квадратическая погрешность положения характерной точки (Mt), м**	**Описание обозначения точки на местности (при наличии)**
	X	**Y**			
1	**2**	**3**	**4**	**5**	**6**
673	412777.09	2297834.60	Картометрический метод	0.1	-
674	412799.07	2297834.60	Картометрический метод	0.1	-
675	412727.27	2297907.54	Картометрический метод	0.1	-
676	412672.15	2297941.73	Картометрический метод	0.1	-
677	412622.05	2297947.97	Картометрический метод	0.1	-
678	412604.01	2297838.16	Картометрический метод	0.1	-
679	412631.67	2297838.33	Картометрический метод	0.1	-
680	412631.81	2297819.65	Картометрический метод	0.1	-
681	412649.27	2297800.09	Картометрический метод	0.1	-
682	412660.43	2297795.43	Картометрический метод	0.1	-
683	412692.63	2297822.23	Картометрический метод	0.1	-
684	412692.34	2297870.89	Картометрический метод	0.1	-
685	412750.90	2297871.25	Картометрический метод	0.1	-
686	412751.38	2297810.57	Картометрический метод	0.1	-
687	412692.71	2297808.75	Картометрический метод	0.1	-
688	412692.67	2297814.64	Картометрический метод	0.1	-
689	412666.86	2297792.75	Картометрический метод	0.1	-
690	412716.74	2297663.53	Картометрический метод	0.1	-
691	412738.24	2297659.48	Картометрический метод	0.1	-
692	412738.49	2297712.18	Картометрический метод	0.1	-
693	412797.05	2297712.17	Картометрический метод	0.1	-
694	412833.61	2297718.42	Картометрический метод	0.1	-
695	412836.30	2297712.79	Картометрический метод	0.1	-
696	412797.02	2297706.09	Картометрический метод	0.1	-
697	412796.79	2297650.43	Картометрический метод	0.1	-
698	412738.20	2297650.98	Картометрический метод	0.1	-

2. Сведения о характерных точках границ объекта					
Обозначение характерных точек границ	**Координаты, м**		**Метод определения координат характерной точки**	**Средняя квадратическая погрешность положения характерной точки (Mt), м**	**Описание обозначения точки на местности (при наличии)**
	X	**Y**			
1	**2**	**3**	**4**	**5**	**6**
699	412738.21	2297653.31	Картометрический метод	0.1	-
700	412718.93	2297656.99	Картометрический метод	0.1	-
701	412744.70	2297580.70	Картометрический метод	0.1	-
702	412764.29	2297529.01	Картометрический метод	0.1	-
703	412795.47	2297448.64	Картометрический метод	0.1	-
704	412795.47	2297486.93	Картометрический метод	0.1	-
705	412855.48	2297486.93	Картометрический метод	0.1	-
706	412855.48	2297484.76	Картометрический метод	0.1	-
707	412879.36	2297519.89	Картометрический метод	0.1	-
708	412924.74	2297569.61	Картометрический метод	0.1	-
709	412924.73	2297617.40	Картометрический метод	0.1	-
710	412984.74	2297617.40	Картометрический метод	0.1	-
711	412984.74	2297557.40	Картометрический метод	0.1	-
712	412924.74	2297557.41	Картометрический метод	0.1	-
713	412924.74	2297560.98	Картометрический метод	0.1	-
714	412884.08	2297516.19	Картометрический метод	0.1	-
715	412855.48	2297473.80	Картометрический метод	0.1	-
716	412855.47	2297426.92	Картометрический метод	0.1	-
717	412803.70	2297426.92	Картометрический метод	0.1	-
718	412832.26	2297347.50	Картометрический метод	0.1	-
719	412833.82	2297297.45	Картометрический метод	0.1	-
720	412837.50	2297287.55	Картометрический метод	0.1	-
721	412897.51	2297287.55	Картометрический метод	0.1	-
722	412897.50	2297227.57	Картометрический метод	0.1	-
723	412857.76	2297227.55	Картометрический метод	0.1	-
724	412837.52	2297227.56	Картометрический метод	0.1	-

2. Сведения о характерных точках границ объекта					
Обозначение характерных точек границ	**Координаты, м**		**Метод определения координат характерной точки**	**Средняя квадратическая погрешность положения характерной точки (Mt), м**	**Описание обозначения точки на местности (при наличии)**
	X	**Y**			
1	**2**	**3**	**4**	**5**	**6**
725	412837.52	2297270.39	Картометрический метод	0.1	-
726	412827.89	2297296.29	Картометрический метод	0.1	-
727	412826.32	2297346.38	Картометрический метод	0.1	-
728	412797.32	2297426.92	Картометрический метод	0.1	-
729	412795.47	2297426.92	Картометрический метод	0.1	-
730	412795.47	2297431.90	Картометрический метод	0.1	-
731	412758.70	2297526.86	Картометрический метод	0.1	-
732	412739.09	2297578.57	Картометрический метод	0.1	-
733	412711.05	2297661.62	Картометрический метод	0.1	-
734	412662.23	2297788.21	Картометрический метод	0.1	-
735	412645.72	2297795.06	Картометрический метод	0.1	-
736	412631.89	2297810.54	Картометрический метод	0.1	-
737	412632.14	2297777.65	Картометрический метод	0.1	-
738	412573.46	2297775.84	Картометрический метод	0.1	-
739	412573.10	2297837.98	Картометрический метод	0.1	-
740	412597.93	2297838.13	Картометрический метод	0.1	-
741	412616.10	2297948.69	Картометрический метод	0.1	-
742	412586.58	2298000.86	Картометрический метод	0.1	-
743	412567.69	2298000.28	Картометрический метод	0.1	-
744	412560.43	2297980.31	Картометрический метод	0.1	-
745	412570.43	2297960.77	Картометрический метод	0.1	-
746	412601.03	2297960.96	Картометрический метод	0.1	-
747	412601.53	2297900.28	Картометрический метод	0.1	-
748	412542.83	2297898.47	Картометрический метод	0.1	-
749	412542.49	2297960.60	Картометрический метод	0.1	-
750	412563.72	2297960.73	Картометрический метод	0.1	-

2. Сведения о характерных точках границ объекта					
Обозначение характерных точек границ	**Координаты, м**		**Метод определения координат характерной точки**	**Средняя квадратическая погрешность положения характерной точки (Mt), м**	**Описание обозначения точки на местности (при наличии)**
	X	**Y**			
1	**2**	**3**	**4**	**5**	**6**
751	412555.50	2297976.78	Картометрический метод	0.1	-
752	412514.18	2297947.08	Картометрический метод	0.1	-
753	412483.13	2297780.20	Картометрический метод	0.1	-
754	412594.93	2297732.59	Картометрический метод	0.1	-
755	412597.82	2297732.61	Картометрический метод	0.1	-
756	412597.83	2297731.39	Картометрический метод	0.1	-
757	412679.94	2297696.42	Картометрический метод	0.1	-
758	412702.81	2297669.07	Картометрический метод	0.1	-
759	412707.28	2297669.05	Картометрический метод	0.1	-
760	412707.28	2297609.06	Картометрический метод	0.1	-
761	412660.39	2297609.06	Картометрический метод	0.1	-
762	412624.89	2297539.07	Картометрический метод	0.1	-
763	412660.83	2297539.06	Картометрический метод	0.1	-
764	412660.81	2297479.07	Картометрический метод	0.1	-
765	412600.81	2297479.07	Картометрический метод	0.1	-
766	412600.81	2297502.60	Картометрический метод	0.1	-
767	412562.76	2297459.73	Картометрический метод	0.1	-
768	412532.01	2297431.81	Картометрический метод	0.1	-
769	412554.36	2297431.81	Картометрический метод	0.1	-
770	412554.10	2297370.08	Картометрический метод	0.1	-
771	412495.50	2297370.62	Картометрический метод	0.1	-
772	412495.55	2297379.93	Картометрический метод	0.1	-
773	412460.49	2297300.54	Картометрический метод	0.1	-
774	412431.04	2297229.62	Картометрический метод	0.1	-
775	412408.42	2297204.66	Картометрический метод	0.1	-
776	412408.41	2297161.63	Картометрический метод	0.1	-

2. Сведения о характерных точках границ объекта					
Обозначение характерных точек границ	**Координаты, м**		**Метод определения координат характерной точки**	**Средняя квадратическая погрешность положения характерной точки (Mt), м**	**Описание обозначения точки на местности (при наличии)**
	X	**Y**			
1	**2**	**3**	**4**	**5**	**6**
777	412348.41	2297161.63	Картометрический метод	0.1	-
778	412348.41	2297192.12	Картометрический метод	0.1	-
779	412223.85	2297088.11	Картометрический метод	0.1	-
780	412223.68	2297045.86	Картометрический метод	0.1	-
781	412165.09	2297046.41	Картометрический метод	0.1	-
782	412165.39	2297107.60	Картометрический метод	0.1	-
783	412223.93	2297107.60	Картометрический метод	0.1	-
784	412223.89	2297095.94	Картометрический метод	0.1	-
785	412348.41	2297199.94	Картометрический метод	0.1	-
786	412348.41	2297221.64	Картометрический метод	0.1	-
787	412408.42	2297221.63	Картометрический метод	0.1	-
788	412408.42	2297213.58	Картометрический метод	0.1	-
789	412425.90	2297232.89	Картометрический метод	0.1	-
790	412454.94	2297302.85	Картометрический метод	0.1	-
791	412452.52	2297394.07	Картометрический метод	0.1	-
792	412470.32	2297525.75	Картометрический метод	0.1	-
793	412457.50	2297545.57	Картометрический метод	0.1	-
794	412398.91	2297546.13	Картометрический метод	0.1	-
795	412399.19	2297607.32	Картометрический метод	0.1	-
796	412457.76	2297607.33	Картометрический метод	0.1	-
797	412457.55	2297556.51	Картометрический метод	0.1	-
798	412471.24	2297535.41	Картометрический метод	0.1	-
799	412474.14	2297566.18	Картометрический метод	0.1	-
800	412469.18	2297611.48	Картометрический метод	0.1	-
801	412476.75	2297778.71	Картометрический метод	0.1	-
802	412508.74	2297950.61	Картометрический метод	0.1	-

2. Сведения о характерных точках границ объекта					
Обозначение характерных точек границ	**Координаты, м**		**Метод определения координат характерной точки**	**Средняя квадратическая погрешность положения характерной точки (Mt), м**	**Описание обозначения точки на местности (при наличии)**
	X	**Y**			
1	**2**	**3**	**4**	**5**	**6**
803	412555.43	2297984.08	Картометрический метод	0.1	-
804	412561.25	2298000.07	Картометрический метод	0.1	-
805	412523.41	2297998.92	Картометрический метод	0.1	-
806	412531.94	2298061.15	Картометрический метод	0.1	-
807	412566.96	2298061.40	Картометрический метод	0.1	-
808	412573.42	2298129.91	Картометрический метод	0.1	-
809	412520.36	2298173.45	Картометрический метод	0.1	-
810	412503.47	2298178.19	Картометрический метод	0.1	-
811	412478.59	2298170.71	Картометрический метод	0.1	-
812	412478.59	2298159.56	Картометрический метод	0.1	-
813	412417.70	2298158.69	Картометрический метод	0.1	-
814	412417.34	2298187.12	Картометрический метод	0.1	-
815	412337.20	2298262.78	Картометрический метод	0.1	-
816	412315.46	2298323.28	Картометрический метод	0.1	-
817	412266.52	2298306.98	Картометрический метод	0.1	-
818	412266.31	2298259.04	Картометрический метод	0.1	-
819	412207.73	2298259.59	Картометрический метод	0.1	-
820	412208.01	2298320.78	Картометрический метод	0.1	-
821	412266.56	2298320.78	Картометрический метод	0.1	-
822	412266.54	2298313.31	Картометрический метод	0.1	-
823	412315.18	2298329.54	Картометрический метод	0.1	-
824	412313.01	2298377.60	Картометрический метод	0.1	-
825	412308.98	2298467.49	Картометрический метод	0.1	-
826	412314.63	2298543.81	Картометрический метод	0.1	-
827	412292.48	2298702.47	Картометрический метод	0.1	-
828	412259.93	2298841.26	Картометрический метод	0.1	-

2. Сведения о характерных точках границ объекта					
Обозначение характерных точек границ	**Координаты, м**		**Метод определения координат характерной точки**	**Средняя квадратическая погрешность положения характерной точки (Mt), м**	**Описание обозначения точки на местности (при наличии)**
	X	**Y**			
1	**2**	**3**	**4**	**5**	**6**
829	412237.20	2298957.08	Картометрический метод	0.1	-
830	412230.05	2299007.72	Картометрический метод	0.1	-
831	412199.64	2298990.77	Картометрический метод	0.1	-
832	412199.64	2298973.29	Картометрический метод	0.1	-
833	412139.64	2298973.27	Картометрический метод	0.1	-
834	412139.63	2299033.28	Картометрический метод	0.1	-
835	412199.64	2299033.30	Картометрический метод	0.1	-
836	412199.64	2298997.64	Картометрический метод	0.1	-
837	412229.15	2299014.08	Картометрический метод	0.1	-
838	412223.38	2299054.98	Картометрический метод	0.1	-
839	412215.34	2299054.98	Картометрический метод	0.1	-
840	412215.33	2299115.00	Картометрический метод	0.1	-
841	412229.04	2299115.00	Картометрический метод	0.1	-
842	412241.02	2299157.12	Картометрический метод	0.1	-
843	412236.58	2299217.66	Картометрический метод	0.1	-
844	412200.68	2299188.33	Картометрический метод	0.1	-
845	412200.68	2299149.20	Картометрический метод	0.1	-
846	412140.68	2299149.21	Картометрический метод	0.1	-
847	412140.68	2299209.20	Картометрический метод	0.1	-
848	412200.68	2299209.21	Картометрический метод	0.1	-
849	412200.70	2299196.06	Картометрический метод	0.1	-
850	412234.59	2299223.80	Картометрический метод	0.1	-
851	412209.18	2299302.16	Картометрический метод	0.1	-
852	412181.58	2299363.41	Картометрический метод	0.1	-
853	412138.96	2299341.72	Картометрический метод	0.1	-
854	412125.13	2299326.57	Картометрический метод	0.1	-

2. Сведения о характерных точках границ объекта					
Обозначение характерных точек границ	**Координаты, м**		**Метод определения координат характерной точки**	**Средняя квадратическая погрешность положения характерной точки (Mt), м**	**Описание обозначения точки на местности (при наличии)**
	X	**Y**			
1	**2**	**3**	**4**	**5**	**6**
855	412103.71	2299310.07	Картометрический метод	0.1	-
856	412072.35	2299304.89	Картометрический метод	0.1	-
857	412053.49	2299305.32	Картометрический метод	0.1	-
858	412053.84	2299296.29	Картометрический метод	0.1	-
859	412080.12	2299296.88	Картометрический метод	0.1	-
860	412080.12	2299237.85	Картометрический метод	0.1	-
861	412037.62	2299237.25	Картометрический метод	0.1	-
862	412057.78	2299217.38	Картометрический метод	0.1	-
863	412084.20	2299217.97	Картометрический метод	0.1	-
864	412084.21	2299158.95	Картометрический метод	0.1	-
865	412074.63	2299158.82	Картометрический метод	0.1	-
866	412073.19	2299138.22	Картометрический метод	0.1	-
867	412121.05	2299139.30	Картометрический метод	0.1	-
868	412121.03	2299080.27	Картометрический метод	0.1	-
869	412070.22	2299079.54	Картометрический метод	0.1	-
870	412074.07	2299045.02	Картометрический метод	0.1	-
871	412073.78	2299019.98	Картометрический метод	0.1	-
872	412085.60	2298958.72	Картометрический метод	0.1	-
873	412123.32	2298965.71	Картометрический метод	0.1	-
874	412134.24	2298907.10	Картометрический метод	0.1	-
875	412073.99	2298896.22	Картометрический метод	0.1	-
876	412064.47	2298954.81	Картометрический метод	0.1	-
877	412079.67	2298957.63	Картометрический метод	0.1	-
878	412067.79	2299019.41	Картометрический метод	0.1	-
879	412068.05	2299044.71	Картометрический метод	0.1	-
880	412064.20	2299079.46	Картометрический метод	0.1	-

2. Сведения о характерных точках границ объекта					
Обозначение характерных точек границ	**Координаты, м**		**Метод определения координат характерной точки**	**Средняя квадратическая погрешность положения характерной точки (Mt), м**	**Описание обозначения точки на местности (при наличии)**
	X	**Y**			
1	**2**	**3**	**4**	**5**	**6**
881	412060.14	2299079.40	Картометрический метод	0.1	-
882	412059.42	2299137.90	Картометрический метод	0.1	-
883	412067.15	2299138.08	Картометрический метод	0.1	-
884	412068.60	2299158.73	Картометрический метод	0.1	-
885	412023.31	2299158.09	Картометрический метод	0.1	-
886	412022.56	2299216.59	Картометрический метод	0.1	-
887	412049.41	2299217.20	Картометрический метод	0.1	-
888	412029.21	2299237.13	Картометрический метод	0.1	-
889	412019.23	2299236.99	Картометрический метод	0.1	-
890	412019.00	2299254.62	Картометрический метод	0.1	-
891	412006.91	2299283.98	Картометрический метод	0.1	-
892	412005.77	2299303.79	Картометрический метод	0.1	-
893	411997.04	2299301.70	Картометрический метод	0.1	-
894	411946.78	2299277.83	Картометрический метод	0.1	-
895	412014.70	2298764.38	Картометрический метод	0.1	-
896	412054.15	2298299.32	Картометрический метод	0.1	-
897	412082.28	2298315.44	Картометрический метод	0.1	-
898	412096.53	2298346.75	Картометрический метод	0.1	-
899	412100.70	2298382.88	Картометрический метод	0.1	-
900	412092.53	2298382.88	Картометрический метод	0.1	-
901	412092.53	2298442.87	Картометрический метод	0.1	-
902	412152.53	2298442.89	Картометрический метод	0.1	-
903	412152.52	2298382.86	Картометрический метод	0.1	-
904	412106.76	2298382.88	Картометрический метод	0.1	-
905	412102.41	2298345.17	Картометрический метод	0.1	-
906	412086.91	2298311.22	Картометрический метод	0.1	-

2. Сведения о характерных точках границ объекта					
Обозначение характерных точек границ	**Координаты, м**		**Метод определения координат характерной точки**	**Средняя квадратическая погрешность положения характерной точки (Mt), м**	**Описание обозначения точки на местности (при наличии)**
	X	**Y**			
1	**2**	**3**	**4**	**5**	**6**
907	412054.72	2298292.71	Картометрический метод	0.1	-
908	412081.28	2297991.13	Картометрический метод	0.1	-
909	412235.83	2298011.50	Картометрический метод	0.1	-
910	412282.70	2297981.69	Картометрический метод	0.1	-
911	412299.51	2297981.72	Картометрический метод	0.1	-
912	412299.58	2297995.22	Картометрический метод	0.1	-
913	412358.15	2297995.21	Картометрический метод	0.1	-
914	412357.88	2297933.48	Картометрический метод	0.1	-
915	412299.28	2297934.02	Картометрический метод	0.1	-
916	412299.49	2297975.71	Картометрический метод	0.1	-
917	412283.71	2297975.72	Картометрический метод	0.1	-
918	412294.16	2297914.54	Картометрический метод	0.1	-
919	412274.90	2297914.52	Картометрический метод	0.1	-
920	412265.38	2297970.29	Картометрический метод	0.1	-
921	412256.93	2297975.87	Картометрический метод	0.1	-
922	412231.64	2297991.75	Картометрический метод	0.1	-
923	412064.09	2297969.67	Картометрический метод	0.1	-
924	412045.57	2297943.20	Картометрический метод	0.1	-
925	411850.96	2297800.11	Картометрический метод	0.1	-
926	411805.53	2297761.08	Картометрический метод	0.1	-
927	411767.61	2297660.46	Картометрический метод	0.1	-
928	411764.96	2297577.99	Картометрический метод	0.1	-
929	411760.78	2297562.36	Картометрический метод	0.1	-
930	411826.89	2297541.58	Картометрический метод	0.1	-
931	411826.89	2297580.37	Картометрический метод	0.1	-
932	411886.90	2297580.38	Картометрический метод	0.1	-

2. Сведения о характерных точках границ объекта					
Обозначение характерных точек границ	**Координаты, м**		**Метод определения координат характерной точки**	**Средняя квадратическая погрешность положения характерной точки (Mt), м**	**Описание обозначения точки на местности (при наличии)**
	X	**Y**			
1	**2**	**3**	**4**	**5**	**6**
933	411886.91	2297520.38	Картометрический метод	0.1	-
934	411858.99	2297520.38	Картометрический метод	0.1	-
935	411858.98	2297504.09	Картометрический метод	0.1	-
936	411846.29	2297497.83	Картометрический метод	0.1	-
937	411831.40	2297503.46	Картометрический метод	0.1	-
938	411831.81	2297520.38	Картометрический метод	0.1	-
939	411826.89	2297520.38	Картометрический метод	0.1	-
940	411826.89	2297535.30	Картометрический метод	0.1	-
941	411759.21	2297556.70	Картометрический метод	0.1	-
942	411759.22	2297525.62	Картометрический метод	0.1	-
943	411752.77	2297525.62	Картометрический метод	0.1	-
944	411744.76	2297448.60	Картометрический метод	0.1	-
945	411744.26	2297428.12	Картометрический метод	0.1	-
946	411798.29	2297428.13	Картометрический метод	0.1	-
947	411798.30	2297368.12	Картометрический метод	0.1	-
948	411751.30	2297368.11	Картометрический метод	0.1	-
949	411762.50	2297303.03	Картометрический метод	0.1	-
950	411767.71	2297239.74	Картометрический метод	0.1	-
951	411771.73	2297183.24	Картометрический метод	0.1	-
952	411806.35	2297183.25	Картометрический метод	0.1	-
953	411806.34	2297123.25	Картометрический метод	0.1	-
954	411746.34	2297123.23	Картометрический метод	0.1	-
955	411746.34	2297183.24	Картометрический метод	0.1	-
956	411765.74	2297183.24	Картометрический метод	0.1	-
957	411762.28	2297231.40	Картометрический метод	0.1	-
958	411703.18	2297140.40	Картометрический метод	0.1	-

2. Сведения о характерных точках границ объекта					
Обозначение характерных точек границ	**Координаты, м**		**Метод определения координат характерной точки**	**Средняя квадратическая погрешность положения характерной точки (Mt), м**	**Описание обозначения точки на местности (при наличии)**
	X	**Y**			
1	**2**	**3**	**4**	**5**	**6**
959	411587.18	2296951.66	Картометрический метод	0.1	-
960	411565.48	2296903.39	Картометрический метод	0.1	-
961	411550.41	2296885.19	Картометрический метод	0.1	-
962	411568.72	2296885.19	Картометрический метод	0.1	-
963	411568.70	2296825.18	Картометрический метод	0.1	-
964	411508.70	2296825.18	Картометрический метод	0.1	-
965	411508.70	2296885.19	Картометрический метод	0.1	-
966	411542.63	2296885.19	Картометрический метод	0.1	-
967	411560.36	2296906.61	Картометрический метод	0.1	-
968	411581.97	2296954.65	Картометрический метод	0.1	-
969	411698.10	2297143.61	Картометрический метод	0.1	-
970	411761.57	2297241.23	Картометрический метод	0.1	-
971	411756.53	2297302.35	Картометрический метод	0.1	-
972	411745.23	2297368.07	Картометрический метод	0.1	-
973	411738.28	2297368.11	Картометрический метод	0.1	-
974	411738.29	2297409.46	Картометрический метод	0.1	-
975	411655.45	2297293.99	Картометрический метод	0.1	-
976	411683.09	2297293.99	Картометрический метод	0.1	-
977	411683.09	2297234.02	Картометрический метод	0.1	-
978	411623.10	2297234.00	Картометрический метод	0.1	-
979	411623.09	2297294.00	Картометрический метод	0.1	-
980	411648.10	2297293.99	Картометрический метод	0.1	-
981	411738.29	2297419.77	Картометрический метод	0.1	-
982	411738.29	2297428.12	Картометрический метод	0.1	-
983	411738.78	2297449.24	Картометрический метод	0.1	-
984	411746.76	2297525.61	Картометрический метод	0.1	-

2. Сведения о характерных точках границ объекта					
Обозначение характерных точек границ	**Координаты, м**		**Метод определения координат характерной точки**	**Средняя квадратическая погрешность положения характерной точки (Mt), м**	**Описание обозначения точки на местности (при наличии)**
	X	**Y**			
1	**2**	**3**	**4**	**5**	**6**
985	411699.20	2297525.60	Картометрический метод	0.1	-
986	411699.22	2297585.62	Картометрический метод	0.1	-
987	411759.21	2297585.63	Картометрический метод	0.1	-
988	411761.66	2297661.68	Картометрический метод	0.1	-
989	411795.92	2297752.61	Картометрический метод	0.1	-
990	411570.70	2297554.34	Картометрический метод	0.1	-
991	411540.88	2297519.99	Картометрический метод	0.1	-
992	411550.36	2297450.69	Картометрический метод	0.1	-
993	411604.54	2297450.68	Картометрический метод	0.1	-
994	411604.55	2297390.69	Картометрический метод	0.1	-
995	411558.56	2297390.69	Картометрический метод	0.1	-
996	411580.12	2297240.81	Картометрический метод	0.1	-
997	411462.25	2297113.56	Картометрический метод	0.1	-
998	411476.08	2297113.56	Картометрический метод	0.1	-
999	411476.07	2297053.56	Картометрический метод	0.1	-
1000	411416.06	2297053.57	Картометрический метод	0.1	-
1001	411416.06	2297113.57	Картометрический метод	0.1	-
1002	411443.19	2297113.58	Картометрический метод	0.1	-
1003	411410.02	2297135.58	Картометрический метод	0.1	-
1004	411410.02	2297134.92	Картометрический метод	0.1	-
1005	411350.00	2297134.91	Картометрический метод	0.1	-
1006	411350.02	2297194.93	Картометрический метод	0.1	-
1007	411372.00	2297194.93	Картометрический метод	0.1	-
1008	411413.92	2297271.63	Картометрический метод	0.1	-
1009	411421.16	2297271.63	Картометрический метод	0.1	-
1010	411378.85	2297194.93	Картометрический метод	0.1	-

2. Сведения о характерных точках границ объекта					
Обозначение характерных точек границ	**Координаты, м**		**Метод определения координат характерной точки**	**Средняя квадратическая погрешность положения характерной точки (Mt), м**	**Описание обозначения точки на местности (при наличии)**
	X	**Y**			
1	**2**	**3**	**4**	**5**	**6**
1011	411410.01	2297194.91	Картометрический метод	0.1	-
1012	411410.02	2297142.78	Картометрический метод	0.1	-
1013	411454.03	2297113.56	Картометрический метод	0.1	-
1014	411454.05	2297113.56	Картометрический метод	0.1	-
1015	411573.79	2297242.77	Картометрический метод	0.1	-
1016	411552.50	2297390.68	Картометрический метод	0.1	-
1017	411544.56	2297390.69	Картометрический метод	0.1	-
1018	411544.56	2297450.69	Картометрический метод	0.1	-
1019	411535.67	2297513.98	Картометрический метод	0.1	-
1020	411312.98	2297257.53	Картометрический метод	0.1	-
1021	411284.56	2297228.57	Картометрический метод	0.1	-
1022	411250.81	2297144.91	Картометрический метод	0.1	-
1023	411262.11	2297095.35	Картометрический метод	0.1	-
1024	411266.40	2296920.78	Картометрический метод	0.1	-
1025	411273.79	2296778.33	Картометрический метод	0.1	-
1026	411273.89	2296688.97	Картометрический метод	0.1	-
1027	411250.81	2296596.17	Картометрический метод	0.1	-
1028	411225.28	2296538.36	Картометрический метод	0.1	-
1029	411163.07	2296416.80	Картометрический метод	0.1	-
1030	411299.94	2296292.86	Картометрический метод	0.1	-
1031	411302.65	2296300.17	Картометрический метод	0.1	-
1032	411355.40	2296279.34	Картометрический метод	0.1	-
1033	411335.55	2296220.14	Картометрический метод	0.1	-
1034	411280.97	2296241.52	Картометрический метод	0.1	-
1035	411297.70	2296286.79	Картометрический метод	0.1	-
1036	411161.64	2296410.01	Картометрический метод	0.1	-

2. Сведения о характерных точках границ объекта					
Обозначение характерных точек границ	**Координаты, м**		**Метод определения координат характерной точки**	**Средняя квадратическая погрешность положения характерной точки (Mt), м**	**Описание обозначения точки на местности (при наличии)**
	X	**Y**			
1	**2**	**3**	**4**	**5**	**6**
1037	411125.70	2296240.52	Картометрический метод	0.1	-
1038	411075.90	2296038.76	Картометрический метод	0.1	-
1039	411053.65	2295977.54	Картометрический метод	0.1	-
1040	411116.51	2295933.92	Картометрический метод	0.1	-
1041	411159.81	2295912.25	Картометрический метод	0.1	-
1042	411159.80	2295948.21	Картометрический метод	0.1	-
1043	411219.81	2295948.22	Картометрический метод	0.1	-
1044	411219.81	2295888.22	Картометрический метод	0.1	-
1045	411159.81	2295888.21	Картометрический метод	0.1	-
1046	411159.81	2295905.41	Картометрический метод	0.1	-
1047	411113.41	2295928.76	Картометрический метод	0.1	-
1048	411052.08	2295971.30	Картометрический метод	0.1	-
1049	411011.29	2295767.86	Картометрический метод	0.1	-
1050	410978.59	2295657.75	Картометрический метод	0.1	-
1051	411015.62	2295639.88	Картометрический метод	0.1	-
1052	411015.62	2295648.56	Картометрический метод	0.1	-
1053	411075.63	2295648.55	Картометрический метод	0.1	-
1054	411075.63	2295588.56	Картометрический метод	0.1	-
1055	411015.61	2295588.55	Картометрический метод	0.1	-
1056	411015.61	2295633.22	Картометрический метод	0.1	-
1057	410976.84	2295651.93	Картометрический метод	0.1	-
1058	410975.72	2295648.14	Картометрический метод	0.1	-
1059	410956.61	2295575.65	Картометрический метод	0.1	-
1060	410944.03	2295474.52	Картометрический метод	0.1	-
1061	410951.23	2295338.34	Картометрический метод	0.1	-
1062	410936.27	2295292.01	Картометрический метод	0.1	-

2. Сведения о характерных точках границ объекта					
Обозначение характерных точек границ	**Координаты, м**		**Метод определения координат характерной точки**	**Средняя квадратическая погрешность положения характерной точки (Mt), м**	**Описание обозначения точки на местности (при наличии)**
	X	**Y**			
1	**2**	**3**	**4**	**5**	**6**
1063	410936.26	2295268.34	Картометрический метод	0.1	-
1064	410876.25	2295268.35	Картометрический метод	0.1	-
1065	410876.24	2295328.34	Картометрический метод	0.1	-
1066	410936.28	2295328.34	Картометрический метод	0.1	-
1067	410936.27	2295311.47	Картометрический метод	0.1	-
1068	410945.23	2295339.09	Картометрический метод	0.1	-
1069	410938.02	2295474.48	Картометрический метод	0.1	-
1070	410917.31	2295474.47	Картометрический метод	0.1	-
1071	410917.31	2295458.44	Картометрический метод	0.1	-
1072	410857.33	2295458.47	Картометрический метод	0.1	-
1073	410857.33	2295518.45	Картометрический метод	0.1	-
1074	410917.33	2295518.46	Картометрический метод	0.1	-
1075	410917.32	2295480.43	Картометрический метод	0.1	-
1076	410938.77	2295480.48	Картометрический метод	0.1	-
1077	410950.68	2295576.59	Картометрический метод	0.1	-
1078	410969.54	2295648.25	Картометрический метод	0.1	-
1079	410947.02	2295664.93	Картометрический метод	0.1	-
1080	410911.82	2295681.68	Картометрический метод	0.1	-
1081	410883.89	2295701.61	Картометрический метод	0.1	-
1082	410883.89	2295650.78	Картометрический метод	0.1	-
1083	410823.88	2295650.77	Картометрический метод	0.1	-
1084	410823.89	2295710.78	Картометрический метод	0.1	-
1085	410861.19	2295710.76	Картометрический метод	0.1	-
1086	410815.60	2295727.68	Картометрический метод	0.1	-
1087	410754.62	2295768.43	Картометрический метод	0.1	-
1088	410729.96	2295785.69	Картометрический метод	0.1	-

2. Сведения о характерных точках границ объекта					
Обозначение характерных точек границ	**Координаты, м**		**Метод определения координат характерной точки**	**Средняя квадратическая погрешность положения характерной точки (Mt), м**	**Описание обозначения точки на местности (при наличии)**
	X	**Y**			
1	**2**	**3**	**4**	**5**	**6**
1089	410680.12	2295622.19	Картометрический метод	0.1	-
1090	410724.22	2295622.16	Картометрический метод	0.1	-
1091	410724.19	2295562.18	Картометрический метод	0.1	-
1092	410664.19	2295562.17	Картометрический метод	0.1	-
1093	410664.19	2295569.95	Картометрический метод	0.1	-
1094	410578.90	2295290.09	Картометрический метод	0.1	-
1095	410585.05	2295290.09	Картометрический метод	0.1	-
1096	410585.04	2295230.09	Картометрический метод	0.1	-
1097	410525.05	2295230.10	Картометрический метод	0.1	-
1098	410525.05	2295290.09	Картометрический метод	0.1	-
1099	410572.62	2295290.09	Картометрический метод	0.1	-
1100	410618.46	2295440.48	Картометрический метод	0.1	-
1101	410594.03	2295446.78	Картометрический метод	0.1	-
1102	410594.01	2295396.93	Картометрический метод	0.1	-
1103	410534.01	2295396.95	Картометрический метод	0.1	-
1104	410534.01	2295456.94	Картометрический метод	0.1	-
1105	410554.57	2295456.94	Картометрический метод	0.1	-
1106	410381.23	2295501.63	Картометрический метод	0.1	-
1107	410381.23	2295500.76	Картометрический метод	0.1	-
1108	410321.22	2295500.74	Картометрический метод	0.1	-
1109	410321.25	2295560.75	Картометрический метод	0.1	-
1110	410381.24	2295560.76	Картометрический метод	0.1	-
1111	410381.24	2295507.84	Картометрический метод	0.1	-
1112	410578.59	2295456.95	Картометрический метод	0.1	-
1113	410594.03	2295456.95	Картометрический метод	0.1	-
1114	410594.03	2295452.96	Картометрический метод	0.1	-

2. Сведения о характерных точках границ объекта					
Обозначение характерных точек границ	**Координаты, м**		**Метод определения координат характерной точки**	**Средняя квадратическая погрешность положения характерной точки (Mt), м**	**Описание обозначения точки на местности (при наличии)**
	X	**Y**			
1	**2**	**3**	**4**	**5**	**6**
1115	410620.22	2295446.22	Картометрический метод	0.1	-
1116	410664.19	2295590.52	Картометрический метод	0.1	-
1117	410664.20	2295622.18	Картометрический метод	0.1	-
1118	410673.84	2295622.18	Картометрический метод	0.1	-
1119	410711.88	2295746.96	Картометрический метод	0.1	-
1120	410515.64	2295718.17	Картометрический метод	0.1	-
1121	410509.98	2295706.15	Картометрический метод	0.1	-
1122	410532.27	2295706.15	Картометрический метод	0.1	-
1123	410532.28	2295646.16	Картометрический метод	0.1	-
1124	410472.28	2295646.15	Картометрический метод	0.1	-
1125	410472.27	2295706.16	Картометрический метод	0.1	-
1126	410503.35	2295706.15	Картометрический метод	0.1	-
1127	410508.35	2295716.78	Картометрический метод	0.1	-
1128	410459.17	2295707.39	Картометрический метод	0.1	-
1129	410313.12	2295682.82	Картометрический метод	0.1	-
1130	409991.64	2295628.72	Картометрический метод	0.1	-
1131	409991.05	2295542.73	Картометрический метод	0.1	-
1132	410020.00	2295542.75	Картометрический метод	0.1	-
1133	410020.02	2295482.73	Картометрический метод	0.1	-
1134	409960.02	2295482.75	Картометрический метод	0.1	-
1135	409960.02	2295542.72	Картометрический метод	0.1	-
1136	409985.05	2295542.73	Картометрический метод	0.1	-
1137	409985.63	2295627.72	Картометрический метод	0.1	-
1138	409883.32	2295610.49	Картометрический метод	0.1	-
1139	409823.77	2295567.11	Картометрический метод	0.1	-
1140	409809.46	2295510.71	Картометрический метод	0.1	-

2. Сведения о характерных точках границ объекта					
Обозначение характерных точек границ	**Координаты, м**		**Метод определения координат характерной точки**	**Средняя квадратическая погрешность положения характерной точки (Mt), м**	**Описание обозначения точки на местности (при наличии)**
	X	**Y**			
1	**2**	**3**	**4**	**5**	**6**
1141	409827.00	2295510.71	Картометрический метод	0.1	-
1142	409826.99	2295450.70	Картометрический метод	0.1	-
1143	409792.73	2295450.70	Картометрический метод	0.1	-
1144	409764.84	2295323.36	Картометрический метод	0.1	-
1145	409833.48	2295350.30	Картометрический метод	0.1	-
1146	409956.52	2295312.03	Картометрический метод	0.1	-
1147	409956.51	2295339.73	Картометрический метод	0.1	-
1148	410016.51	2295339.72	Картометрический метод	0.1	-
1149	410016.51	2295296.06	Картометрический метод	0.1	-
1150	410136.76	2295278.17	Картометрический метод	0.1	-
1151	410136.76	2295301.37	Картометрический метод	0.1	-
1152	410196.77	2295301.36	Картометрический метод	0.1	-
1153	410196.78	2295241.37	Картометрический метод	0.1	-
1154	410136.75	2295241.37	Картометрический метод	0.1	-
1155	410136.76	2295272.12	Картометрический метод	0.1	-
1156	410016.52	2295290.00	Картометрический метод	0.1	-
1157	410016.52	2295279.73	Картометрический метод	0.1	-
1158	409956.52	2295279.73	Картометрический метод	0.1	-
1159	409956.52	2295305.75	Картометрический метод	0.1	-
1160	409833.69	2295343.95	Картометрический метод	0.1	-
1161	409764.00	2295316.58	Картометрический метод	0.1	-
1162	409760.39	2295298.63	Картометрический метод	0.1	-
1163	409774.61	2295280.23	Картометрический метод	0.1	-
1164	409774.62	2295311.94	Картометрический метод	0.1	-
1165	409834.61	2295311.95	Картометрический метод	0.1	-
1166	409834.61	2295251.95	Картометрический метод	0.1	-

2. Сведения о характерных точках границ объекта					
Обозначение характерных точек границ	**Координаты, м**		**Метод определения координат характерной точки**	**Средняя квадратическая погрешность положения характерной точки (Mt), м**	**Описание обозначения точки на местности (при наличии)**
	X	**Y**			
1	**2**	**3**	**4**	**5**	**6**
1167	409798.30	2295251.94	Картометрический метод	0.1	-
1168	409948.16	2295089.71	Картометрический метод	0.1	-
1169	409983.85	2295089.70	Картометрический метод	0.1	-
1170	409985.22	2295093.99	Картометрический метод	0.1	-
1171	410024.33	2295214.42	Картометрический метод	0.1	-
1172	410047.38	2295195.08	Картометрический метод	0.1	-
1173	410061.97	2295182.45	Картометрический метод	0.1	-
1174	410068.17	2295168.41	Картометрический метод	0.1	-
1175	410068.16	2295149.83	Картометрический метод	0.1	-
1176	410085.93	2295137.43	Картометрический метод	0.1	-
1177	410108.49	2295133.64	Картометрический метод	0.1	-
1178	410131.32	2295125.07	Картометрический метод	0.1	-
1179	410156.90	2295113.92	Картометрический метод	0.1	-
1180	410175.07	2295117.21	Картометрический метод	0.1	-
1181	410198.99	2295109.79	Картометрический метод	0.1	-
1182	410216.73	2295090.00	Картометрический метод	0.1	-
1183	410232.84	2295063.16	Картометрический метод	0.1	-
1184	410241.92	2295050.38	Картометрический метод	0.1	-
1185	410257.59	2295039.22	Картометрический метод	0.1	-
1186	410282.36	2295033.46	Картометрический метод	0.1	-
1187	410304.24	2295031.39	Картометрический метод	0.1	-
1188	410317.85	2295027.25	Картометрический метод	0.1	-
1189	410332.27	2295009.52	Картометрический метод	0.1	-
1190	410342.60	2294995.90	Картометрический метод	0.1	-
1191	410350.01	2294971.54	Картометрический метод	0.1	-
1192	410356.22	2294948.43	Картометрический метод	0.1	-

2. Сведения о характерных точках границ объекта					
Обозначение характерных точек границ	**Координаты, м**		**Метод определения координат характерной точки**	**Средняя квадратическая погрешность положения характерной точки (Mt), м**	**Описание обозначения точки на местности (при наличии)**
	X	**Y**			
1	**2**	**3**	**4**	**5**	**6**
1193	410368.19	2294944.71	Картометрический метод	0.1	-
1194	410378.22	2294946.52	Картометрический метод	0.1	-
1195	410398.73	2294953.39	Картометрический метод	0.1	-
1196	410409.05	2294953.39	Картометрический метод	0.1	-
1197	410414.82	2294938.53	Картометрический метод	0.1	-
1198	410426.78	2294924.49	Картометрический метод	0.1	-
1199	410442.88	2294912.52	Картометрический метод	0.1	-
1200	410463.93	2294894.79	Картометрический метод	0.1	-
1201	410481.25	2294883.63	Картометрический метод	0.1	-
1202	410499.00	2294873.31	Картометрический метод	0.1	-
1203	410522.12	2294868.36	Картометрический метод	0.1	-
1204	410538.22	2294865.05	Картометрический метод	0.1	-
1205	410548.53	2294860.10	Картометрический метод	0.1	-
1206	410555.54	2294862.18	Картометрический метод	0.1	-
1207	410565.45	2294880.75	Картометрический метод	0.1	-
1208	410574.10	2294879.92	Картометрический метод	0.1	-
1209	410584.86	2294874.15	Картометрический метод	0.1	-
1210	410592.26	2294879.52	Картометрический метод	0.1	-
1211	410601.77	2294891.48	Картометрический метод	0.1	-
1212	410614.98	2294894.79	Картометрический метод	0.1	-
1213	410623.64	2294885.71	Картометрический метод	0.1	-
1214	410631.48	2294884.88	Картометрический метод	0.1	-
1215	410644.68	2294897.67	Картометрический метод	0.1	-
1216	410697.92	2294946.36	Картометрический метод	0.1	-
1217	410723.93	2294964.94	Картометрический метод	0.1	-
1218	410737.77	2294978.73	Картометрический метод	0.1	-

2. Сведения о характерных точках границ объекта					
Обозначение характерных точек границ	**Координаты, м**		**Метод определения координат характерной точки**	**Средняя квадратическая погрешность положения характерной точки (Mt), м**	**Описание обозначения точки на местности (при наличии)**
	X	**Y**			
1	**2**	**3**	**4**	**5**	**6**
1219	410755.71	2294990.52	Картометрический метод	0.1	-
1220	410779.21	2295002.91	Картометрический метод	0.1	-
1221	410797.80	2295015.70	Картометрический метод	0.1	-
1222	410822.55	2295023.97	Картометрический метод	0.1	-
1223	410850.20	2295029.35	Картометрический метод	0.1	-
1224	410869.62	2295043.78	Картометрический метод	0.1	-
1225	410893.95	2295045.84	Картометрический метод	0.1	-
1226	410907.57	2295040.87	Картометрический метод	0.1	-
1227	410926.14	2295047.07	Картометрический метод	0.1	-
1228	410942.22	2295062.35	Картометрический метод	0.1	-
1229	410961.23	2295071.43	Картометрический метод	0.1	-
1230	410965.76	2295091.72	Картометрический метод	0.1	-
1231	411195.53	2295789.53	Картометрический метод	0.1	-
1232	411335.90	2296220.26	Картометрический метод	0.1	-
1233	411355.74	2296279.46	Картометрический метод	0.1	-
1234	411377.65	2296343.95	Картометрический метод	0.1	-
1235	411444.69	2296412.14	Картометрический метод	0.1	-
1236	411466.59	2296526.13	Картометрический метод	0.1	-
1237	411417.36	2296663.22	Картометрический метод	0.1	-
1238	412052.13	2296914.72	Картометрический метод	0.1	-
1239	412098.38	2296796.62	Картометрический метод	0.1	-
1240	412153.92	2296653.72	Картометрический метод	0.1	-
1241	412264.79	2296702.30	Картометрический метод	0.1	-
1242	412289.31	2296713.79	Картометрический метод	0.1	-
1243	412309.64	2296724.98	Картометрический метод	0.1	-
1244	412299.55	2296731.70	Картометрический метод	0.1	-

2. Сведения о характерных точках границ объекта					
Обозначение характерных точек границ	**Координаты, м**		**Метод определения координат характерной точки**	**Средняя квадратическая погрешность положения характерной точки (Mt), м**	**Описание обозначения точки на местности (при наличии)**
	X	**Y**			
1	**2**	**3**	**4**	**5**	**6**
1245	412288.09	2296733.79	Картометрический метод	0.1	-
1246	412275.58	2296728.32	Картометрический метод	0.1	-
1247	412252.67	2296728.59	Картометрический метод	0.1	-
1248	412191.45	2296759.30	Картометрический метод	0.1	-
1249	412156.56	2296781.18	Картометрический метод	0.1	-
1250	412144.06	2296802.02	Картометрический метод	0.1	-
1251	412140.42	2296847.85	Картометрический метод	0.1	-
1252	412146.15	2296893.17	Картометрический метод	0.1	-
1253	412168.03	2296932.75	Картометрический метод	0.1	-
1254	412205.53	2296985.89	Картометрический метод	0.1	-
1255	412230.01	2297012.97	Картометрический метод	0.1	-
1256	412266.98	2297029.63	Картометрический метод	0.1	-
1257	412309.18	2297032.24	Картометрический метод	0.1	-
1258	412366.99	2297049.43	Картометрический метод	0.1	-
1259	412394.59	2297057.76	Картометрический метод	0.1	-
1260	412431.05	2297054.10	Картометрический метод	0.1	-
1261	412460.60	2297042.39	Картометрический метод	0.1	-
1262	412501.24	2297049.69	Картометрический метод	0.1	-
1263	412535.62	2297061.92	Картометрический метод	0.1	-
1264	412561.40	2297073.38	Картометрический метод	0.1	-
1265	412581.45	2297080.14	Картометрический метод	0.1	-
1266	412598.63	2297099.42	Картометрический метод	0.1	-
1267	412623.64	2297118.95	Картометрический метод	0.1	-
1268	412641.87	2297139.52	Картометрический метод	0.1	-
1269	412657.41	2297151.65	Картометрический метод	0.1	-
1270	412691.36	2297171.56	Картометрический метод	0.1	-

2. Сведения о характерных точках границ объекта					
Обозначение характерных точек границ	**Координаты, м**		**Метод определения координат характерной точки**	**Средняя квадратическая погрешность положения характерной точки (Mt), м**	**Описание обозначения точки на местности (при наличии)**
	X	**Y**			
1	**2**	**3**	**4**	**5**	**6**
1271	412718.95	2297180.93	Картометрический метод	0.1	-
1272	412765.05	2297191.35	Картометрический метод	0.1	-
1273	412791.35	2297189.27	Картометрический метод	0.1	-
1274	412810.11	2297179.63	Картометрический метод	0.1	-
1275	412821.13	2297171.03	Картометрический метод	0.1	-
1276	412839.53	2297152.04	Картометрический метод	0.1	-
1277	412840.84	2297139.53	Картометрический метод	0.1	-
1278	412840.31	2297124.43	Картометрический метод	0.1	-
1279	412842.40	2297106.19	Картометрический метод	0.1	-
1280	412848.12	2297089.26	Картометрический метод	0.1	-
1281	412874.43	2297065.31	Картометрический метод	0.1	-
1282	412915.32	2297055.42	Картометрический метод	0.1	-
1283	412954.89	2297060.11	Картометрический метод	0.1	-
1284	413060.88	2297087.44	Картометрический метод	0.1	-
1285	413092.68	2297093.69	Картометрический метод	0.1	-
1286	413137.19	2297111.66	Картометрический метод	0.1	-
1287	413172.09	2297121.30	Картометрический метод	0.1	-
1288	413189.80	2297142.92	Картометрический метод	0.1	-
1289	413201.00	2297169.48	Картометрический метод	0.1	-
1290	413209.08	2297201.25	Картометрический метод	0.1	-
1291	413200.22	2297219.73	Картометрический метод	0.1	-
1292	413184.17	2297238.28	Картометрический метод	0.1	-
1293	413157.52	2297261.66	Картометрический метод	0.1	-
1294	413125.48	2297302.03	Картометрический метод	0.1	-
1295	413098.65	2297348.65	Картометрический метод	0.1	-
1296	413084.06	2297365.83	Картометрический метод	0.1	-

2. Сведения о характерных точках границ объекта					
Обозначение характерных точек границ	**Координаты, м**		**Метод определения координат характерной точки**	**Средняя квадратическая погрешность положения характерной точки (Mt), м**	**Описание обозначения точки на местности (при наличии)**
	X	**Y**			
1	**2**	**3**	**4**	**5**	**6**
1297	413086.16	2297376.78	Картометрический метод	0.1	-
1298	413091.36	2297386.16	Картометрический метод	0.1	-
1299	413104.81	2297395.90	Картометрический метод	0.1	-
1300	413111.75	2297403.71	Картометрический метод	0.1	-
1301	413117.47	2297409.97	Картометрический метод	0.1	-
1302	413124.01	2297414.63	Картометрический метод	0.1	-
1303	413130.96	2297423.13	Картометрический метод	0.1	-
1304	413129.06	2297437.80	Картометрический метод	0.1	-
1305	413123.78	2297455.04	Картометрический метод	0.1	-
1306	413122.09	2297476.77	Картометрический метод	0.1	-
1307	413130.95	2297511.16	Картометрический метод	0.1	-
1308	413122.61	2297556.99	Картометрический метод	0.1	-
1309	413109.59	2297593.44	Картометрический метод	0.1	-
1310	413084.53	2297627.87	Картометрический метод	0.1	-
1311	413069.41	2297635.64	Картометрический метод	0.1	-
1312	413038.23	2297638.76	Картометрический метод	0.1	-
1313	413000.25	2297646.64	Картометрический метод	0.1	-
1314	412967.39	2297651.26	Картометрический метод	0.1	-
1315	412924.18	2297656.46	Картометрический метод	0.1	-
1316	412900.74	2297664.28	Картометрический метод	0.1	-
1317	412881.98	2297679.39	Картометрический метод	0.1	-
1318	412867.39	2297697.09	Картометрический метод	0.1	-
1319	412856.98	2297724.18	Картометрический метод	0.1	-
1320	412855.42	2297749.18	Картометрический метод	0.1	-
1321	412851.25	2297787.73	Картометрический метод	0.1	-
1322	412846.04	2297823.15	Картометрический метод	0.1	-

2. Сведения о характерных точках границ объекта					
Обозначение характерных точек границ	**Координаты, м**		**Метод определения координат характерной точки**	**Средняя квадратическая погрешность положения характерной точки (Mt), м**	**Описание обозначения точки на местности (при наличии)**
	X	**Y**			
1	**2**	**3**	**4**	**5**	**6**
1323	412851.78	2297873.66	Картометрический метод	0.1	-
1324	412854.38	2297917.41	Картометрический метод	0.1	-
1325	412869.48	2297955.95	Картометрический метод	0.1	-
1326	412890.32	2297978.88	Картометрический метод	0.1	-
1327	412902.16	2297987.21	Картометрический метод	0.1	-
1328	412904.76	2297998.41	Картометрический метод	0.1	-
1329	412906.33	2298012.20	Картометрический метод	0.1	-
1330	412909.46	2298020.27	Картометрический метод	0.1	-
1331	412917.27	2298022.37	Картометрический метод	0.1	-
1332	412928.99	2298022.37	Картометрический метод	0.1	-
1333	412954.25	2298030.68	Картометрический метод	0.1	-
1334	412978.72	2298032.51	Картометрический метод	0.1	-
1335	412993.32	2298029.39	Картометрический метод	0.1	-
1336	413004.51	2298019.50	Картометрический метод	0.1	-
1337	413012.06	2298016.37	Картометрический метод	0.1	-
1338	413026.13	2298018.19	Картометрический метод	0.1	-
1339	413040.44	2298022.11	Картометрический метод	0.1	-
1340	413063.63	2298020.54	Картометрический метод	0.1	-
1341	413083.41	2298013.50	Картометрический метод	0.1	-
1342	413109.99	2298009.86	Картометрический метод	0.1	-
1343	413145.67	2298008.55	Картометрический метод	0.1	-
1344	413196.71	2298005.70	Картометрический метод	0.1	-
1345	413233.16	2298001.53	Картометрический метод	0.1	-
1346	413267.28	2297988.77	Картометрический метод	0.1	-
1347	413284.99	2297993.19	Картометрический метод	0.1	-
1348	413307.39	2297987.73	Картометрический метод	0.1	-

2. Сведения о характерных точках границ объекта					
Обозначение характерных точек границ	**Координаты, м**		**Метод определения координат характерной точки**	**Средняя квадратическая погрешность положения характерной точки (Mt), м**	**Описание обозначения точки на местности (при наличии)**
	X	**Y**			
1	**2**	**3**	**4**	**5**	**6**
1349	413338.37	2297971.32	Картометрический метод	0.1	-
1350	413360.76	2297960.39	Картометрический метод	0.1	-
1351	413379.77	2297961.43	Картометрический метод	0.1	-
1352	413400.63	2297967.46	Картометрический метод	0.1	-
1353	413424.32	2297973.40	Картометрический метод	0.1	-
1354	413443.43	2297982.09	Картометрический метод	0.1	-
1355	413469.15	2298000.45	Картометрический метод	0.1	-
1356	413494.87	2298019.83	Картометрический метод	0.1	-
1357	413522.49	2298046.32	Картометрический метод	0.1	-
1358	413580.57	2298112.21	Картометрический метод	0.1	-
1359	413615.21	2298140.07	Картометрический метод	0.1	-
1360	413663.64	2298177.05	Картометрический метод	0.1	-
1361	413687.35	2298191.12	Картометрический метод	0.1	-
1362	413714.95	2298207.78	Картометрический метод	0.1	-
1363	413736.31	2298213.25	Картометрический метод	0.1	-
1364	413748.81	2298221.06	Картометрический метод	0.1	-
1365	413756.62	2298232.27	Картометрический метод	0.1	-
1366	413775.37	2298255.70	Картометрический метод	0.1	-
1367	413799.59	2298281.22	Картометрический метод	0.1	-
1368	413814.43	2298309.61	Картометрический метод	0.1	-
1369	413822.50	2298329.93	Картометрический метод	0.1	-
1370	413828.50	2298346.33	Картометрический метод	0.1	-
1371	413827.20	2298363.26	Картометрический метод	0.1	-
1372	413810.78	2298392.94	Картометрический метод	0.1	-
1373	413793.60	2298427.58	Картометрический метод	0.1	-
1374	413780.83	2298460.39	Картометрический метод	0.1	-

2. Сведения о характерных точках границ объекта					
Обозначение характерных точек границ	**Координаты, м**		**Метод определения координат характерной точки**	**Средняя квадратическая погрешность положения характерной точки (Mt), м**	**Описание обозначения точки на местности (при наличии)**
	X	**Y**			
1	**2**	**3**	**4**	**5**	**6**
1375	413768.33	2298480.71	Картометрический метод	0.1	-
1376	413746.20	2298500.76	Картометрический метод	0.1	-
1377	413721.46	2298516.12	Картометрический метод	0.1	-
1378	413693.07	2298552.33	Картометрический метод	0.1	-
1379	413655.05	2298596.58	Картометрический метод	0.1	-
1380	413613.91	2298637.74	Картометрический метод	0.1	-
1381	413590.72	2298660.66	Картометрический метод	0.1	-
1382	413560.02	2298681.39	Картометрический метод	0.1	-
1383	413523.27	2298704.93	Картометрический метод	0.1	-
1384	413510.52	2298715.08	Картометрический метод	0.1	-
1385	413505.57	2298731.75	Картометрический метод	0.1	-
1386	413507.65	2298746.85	Картометрический метод	0.1	-
1387	413518.07	2298767.17	Картометрический метод	0.1	-
1388	413526.66	2298781.50	Картометрический метод	0.1	-
1389	413523.54	2298801.81	Картометрический метод	0.1	-
1390	413513.90	2298824.98	Картометрический метод	0.1	-
1391	413500.62	2298844.52	Картометрический метод	0.1	-
1392	413482.39	2298866.65	Картометрический метод	0.1	-
1393	413468.32	2298877.86	Картометрический метод	0.1	-
1394	413458.96	2298893.75	Картометрический метод	0.1	-
1395	413445.14	2298908.07	Картометрический метод	0.1	-
1396	413431.61	2298915.61	Картометрический метод	0.1	-
1397	413415.71	2298920.30	Картометрический метод	0.1	-
1398	413343.85	2298939.57	Картометрический метод	0.1	-
1399	413299.58	2298953.63	Картометрический метод	0.1	-
1400	413269.63	2298956.24	Картометрический метод	0.1	-

2. Сведения о характерных точках границ объекта					
Обозначение характерных точек границ	**Координаты, м**		**Метод определения координат характерной точки**	**Средняя квадратическая погрешность положения характерной точки (Mt), м**	**Описание обозначения точки на местности (при наличии)**
	X	**Y**			
1	**2**	**3**	**4**	**5**	**6**
1401	413233.94	2298957.28	Картометрический метод	0.1	-
1402	413210.25	2298951.81	Картометрический метод	0.1	-
1403	413183.43	2298951.56	Картометрический метод	0.1	-
1404	413161.54	2298958.84	Картометрический метод	0.1	-
1405	413143.58	2298963.28	Картометрический метод	0.1	-
1406	413129.78	2298960.41	Картометрический метод	0.1	-
1407	413118.05	2298953.89	Картометрический метод	0.1	-
1408	413098.53	2298953.63	Картометрический метод	0.1	-
1409	413065.71	2298959.62	Картометрический метод	0.1	-
1410	413019.11	2298966.40	Картометрический метод	0.1	-
1411	412970.92	2298971.61	Картометрический метод	0.1	-
1412	412875.08	2298997.13	Картометрический метод	0.1	-
1413	412824.56	2299019.26	Картометрический метод	0.1	-
1414	412728.20	2299067.17	Картометрический метод	0.1	-
1415	412659.19	2299108.59	Картометрический метод	0.1	-
1416	412636.26	2299113.53	Картометрический метод	0.1	-
1417	412625.65	2299112.81	Картометрический метод	0.1	-
1418	412616.77	2299107.32	Картометрический метод	0.1	-
1419	412608.50	2299099.10	Картометрический метод	0.1	-
1420	412600.05	2299094.60	Картометрический метод	0.1	-
1421	412591.78	2299090.33	Картометрический метод	0.1	-
1422	412579.74	2299088.69	Картометрический метод	0.1	-
1423	412568.47	2299091.65	Картометрический метод	0.1	-
1424	412561.63	2299095.78	Картометрический метод	0.1	-
1425	412556.44	2299099.59	Картометрический метод	0.1	-
1426	412551.87	2299103.61	Картометрический метод	0.1	-

2. Сведения о характерных точках границ объекта					
Обозначение характерных точек границ	**Координаты, м**		**Метод определения координат характерной точки**	**Средняя квадратическая погрешность положения характерной точки (Mt), м**	**Описание обозначения точки на местности (при наличии)**
	X	**Y**			
1	**2**	**3**	**4**	**5**	**6**
1427	412547.66	2299107.37	Картометрический метод	0.1	-
1428	412543.35	2299109.04	Картометрический метод	0.1	-
1429	412538.82	2299109.81	Картометрический метод	0.1	-
1430	412530.01	2299110.08	Картометрический метод	0.1	-
1431	412522.98	2299112.62	Картометрический метод	0.1	-
1432	412516.32	2299116.95	Картометрический метод	0.1	-
1433	412511.70	2299121.06	Картометрический метод	0.1	-
1434	412505.10	2299122.05	Картометрический метод	0.1	-
1435	412498.62	2299119.61	Картометрический метод	0.1	-
1436	412488.20	2299111.84	Картометрический метод	0.1	-
1437	412477.48	2299109.74	Картометрический метод	0.1	-
1438	412469.91	2299110.76	Картометрический метод	0.1	-
1439	412461.06	2299113.66	Картометрический метод	0.1	-
1440	412452.82	2299118.57	Картометрический метод	0.1	-
1441	412447.62	2299123.17	Картометрический метод	0.1	-
1442	412436.26	2299133.08	Картометрический метод	0.1	-
1443	412426.35	2299144.73	Картометрический метод	0.1	-
1444	412416.71	2299155.00	Картометрический метод	0.1	-
1445	412410.22	2299165.35	Картометрический метод	0.1	-
1446	412410.74	2299177.86	Картометрический метод	0.1	-
1447	412411.23	2299187.01	Картометрический метод	0.1	-
1448	412409.70	2299194.02	Картометрический метод	0.1	-
1449	412404.36	2299211.71	Картометрический метод	0.1	-
1450	412402.80	2299228.38	Картометрический метод	0.1	-
1451	412391.60	2299245.83	Картометрический метод	0.1	-
1452	412378.58	2299272.39	Картометрический метод	0.1	-

2. Сведения о характерных точках границ объекта					
Обозначение характерных точек границ	**Координаты, м**		**Метод определения координат характерной точки**	**Средняя квадратическая погрешность положения характерной точки (Mt), м**	**Описание обозначения точки на местности (при наличии)**
	X	**Y**			
1	**2**	**3**	**4**	**5**	**6**
1453	412366.60	2299288.53	Картометрический метод	0.1	-
1454	412342.64	2299318.22	Картометрический метод	0.1	-
1455	412324.15	2299334.89	Картометрический метод	0.1	-
1456	412316.35	2299347.92	Картометрический метод	0.1	-
1457	412312.43	2299362.39	Картометрический метод	0.1	-
1458	412302.80	2299379.94	Картометрический метод	0.1	-
1459	412291.61	2299396.88	Картометрический метод	0.1	-
1460	412278.70	2299408.28	Картометрический метод	0.1	-
1461	412264.77	2299414.33	Картометрический метод	0.1	-
1462	412252.27	2299425.01	Картометрический метод	0.1	-
1463	412246.80	2299437.77	Картометрический метод	0.1	-
1464	412234.55	2299444.54	Картометрический метод	0.1	-
1465	412224.40	2299442.45	Картометрический метод	0.1	-
1466	412216.59	2299443.75	Картометрический метод	0.1	-
1467	412204.88	2299460.68	Картометрический метод	0.1	-
1468	412188.98	2299491.92	Картометрический метод	0.1	-
1469	412180.91	2299523.45	Картометрический метод	0.1	-
1470	412183.53	2299548.96	Картометрический метод	0.1	-
1471	412194.19	2299579.69	Картометрический метод	0.1	-
1472	412256.18	2299673.70	Картометрический метод	0.1	-
1473	412353.83	2299776.58	Картометрический метод	0.1	-
1474	412385.35	2299799.22	Картометрический метод	0.1	-
1475	412402.79	2299821.36	Картометрический метод	0.1	-
1476	412414.51	2299841.68	Картометрический метод	0.1	-
1477	412429.35	2299856.52	Картометрический метод	0.1	-
1478	412438.73	2299876.32	Картометрический метод	0.1	-

2. Сведения о характерных точках границ объекта					
Обозначение характерных точек границ	**Координаты, м**		**Метод определения координат характерной точки**	**Средняя квадратическая погрешность положения характерной точки (Mt), м**	**Описание обозначения точки на местности (при наличии)**
	X	**Y**			
1	**2**	**3**	**4**	**5**	**6**
1479	412451.76	2299886.22	Картометрический метод	0.1	-
1480	412470.25	2299899.24	Картометрический метод	0.1	-
1481	412481.45	2299911.74	Картометрический метод	0.1	-
1482	412486.14	2299927.37	Картометрический метод	0.1	-
1483	412483.01	2299952.35	Картометрический метод	0.1	-
1484	412481.97	2299977.36	Картометрический метод	0.1	-
1485	412487.43	2300001.85	Картометрический метод	0.1	-
1486	412491.34	2300014.86	Картометрический метод	0.1	-
1487	412487.44	2300022.41	Картометрический метод	0.1	-
1488	412476.50	2300024.49	Картометрический метод	0.1	-
1489	412463.21	2300021.10	Картометрический метод	0.1	-
1490	412448.37	2300020.85	Картометрический метод	0.1	-
1491	412438.48	2300015.12	Картометрический метод	0.1	-
1492	412430.40	2300012.25	Картометрический метод	0.1	-
1493	412419.47	2300016.42	Картометрический метод	0.1	-
1494	412409.56	2300023.71	Картометрический метод	0.1	-
1495	412396.54	2300040.38	Картометрический метод	0.1	-
1496	412389.52	2300056.53	Картометрический метод	0.1	-
1497	412383.00	2300066.07	Картометрический метод	0.1	-
1498	412377.80	2300072.93	Картометрический метод	0.1	-
1499	412377.80	2300077.09	Картометрический метод	0.1	-
1500	412380.14	2300078.93	Картометрический метод	0.1	-
1501	412383.26	2300078.92	Картометрический метод	0.1	-
1502	412387.69	2300083.09	Картометрический метод	0.1	-
1503	412388.48	2300090.64	Картометрический метод	0.1	-
1504	412371.03	2300111.48	Картометрический метод	0.1	-

2. Сведения о характерных точках границ объекта					
Обозначение характерных точек границ	**Координаты, м**		**Метод определения координат характерной точки**	**Средняя квадратическая погрешность положения характерной точки (Mt), м**	**Описание обозначения точки на местности (при наличии)**
	X	**Y**			
1	**2**	**3**	**4**	**5**	**6**
1505	412349.14	2300145.59	Картометрический метод	0.1	-
1506	412328.05	2300177.10	Картометрический метод	0.1	-
1507	412317.56	2300190.03	Картометрический метод	0.1	-
1508	412302.54	2300214.34	Картометрический метод	0.1	-
1509	412285.61	2300225.02	Картометрический метод	0.1	-
1510	412268.68	2300238.57	Картометрический метод	0.1	-
1511	412250.98	2300263.05	Картометрический метод	0.1	-
1512	412231.17	2300299.50	Картометрический метод	0.1	-
1513	412210.60	2300335.97	Картометрический метод	0.1	-
1514	412195.25	2300361.48	Картометрический метод	0.1	-
1515	412171.80	2300394.30	Картометрический метод	0.1	-
1516	412156.69	2300415.65	Картометрический метод	0.1	-
1517	412146.03	2300444.55	Картометрический метод	0.1	-
1518	412138.46	2300470.86	Картометрический метод	0.1	-
1519	412133.77	2300492.99	Картометрический метод	0.1	-
1520	412135.34	2300517.48	Картометрический метод	0.1	-
1521	412137.94	2300534.14	Картометрический метод	0.1	-
1522	412150.19	2300551.85	Картометрический метод	0.1	-
1523	412161.38	2300566.17	Картометрический метод	0.1	-
1524	412167.89	2300590.14	Картометрический метод	0.1	-
1525	412177.80	2300607.32	Картометрический метод	0.1	-
1526	412192.11	2300621.39	Картометрический метод	0.1	-
1527	412198.36	2300633.36	Картометрический метод	0.1	-
1528	412191.33	2300646.38	Картометрический метод	0.1	-
1529	412192.11	2300660.97	Картометрический метод	0.1	-
1530	412195.28	2300678.42	Картометрический метод	0.1	-

2. Сведения о характерных точках границ объекта					
Обозначение характерных точек границ	**Координаты, м**		**Метод определения координат характерной точки**	**Средняя квадратическая погрешность положения характерной точки (Mt), м**	**Описание обозначения точки на местности (при наличии)**
	X	**Y**			
1	**2**	**3**	**4**	**5**	**6**
1531	412196.45	2300684.73	Картометрический метод	0.1	-
1532	412198.89	2300696.65	Картометрический метод	0.1	-
1533	412194.52	2300733.12	Картометрический метод	0.1	-
1534	412201.11	2300761.22	Картометрический метод	0.1	-
1535	412221.62	2300794.52	Картометрический метод	0.1	-
1536	412250.71	2300816.45	Картометрический метод	0.1	-
1537	412289.26	2300827.38	Картометрический метод	0.1	-
1538	412324.68	2300829.46	Картометрический метод	0.1	-
1539	412386.56	2300798.90	Картометрический метод	0.1	-
1540	412459.31	2300747.97	Картометрический метод	0.1	-
1541	412487.43	2300739.37	Картометрический метод	0.1	-
1542	412539.38	2300744.12	Картометрический метод	0.1	-
1543	412558.17	2300757.39	Картометрический метод	0.1	-
1544	412565.89	2300777.50	Картометрический метод	0.1	-
1545	412578.29	2300822.42	Картометрический метод	0.1	-
1546	412567.40	2300906.38	Картометрический метод	0.1	-
1547	412565.09	2300970.50	Картометрический метод	0.1	-
1548	412554.18	2301009.00	Картометрический метод	0.1	-
1549	412530.09	2301040.88	Картометрический метод	0.1	-
1550	412499.77	2301057.99	Картометрический метод	0.1	-
1551	412460.88	2301076.63	Картометрический метод	0.1	-
1552	412399.48	2301127.95	Картометрический метод	0.1	-
1553	412374.60	2301162.93	Картометрический метод	0.1	-
1554	412368.38	2301207.24	Картометрический метод	0.1	-
1555	412396.37	2301335.53	Картометрический метод	0.1	-
1556	412398.13	2301377.50	Картометрический метод	0.1	-

2. Сведения о характерных точках границ объекта					
Обозначение характерных точек границ	**Координаты, м**		**Метод определения координат характерной точки**	**Средняя квадратическая погрешность положения характерной точки (Mt), м**	**Описание обозначения точки на местности (при наличии)**
	X	**Y**			
1	**2**	**3**	**4**	**5**	**6**
1557	412398.13	2301381.50	Картометрический метод	0.1	-
1558	412400.26	2301420.26	Картометрический метод	0.1	-
1559	412419.68	2301473.12	Картометрический метод	0.1	-
1560	412437.57	2301501.11	Картометрический метод	0.1	-
1561	412464.21	2301514.06	Картометрический метод	0.1	-
1562	412500.01	2301527.58	Картометрический метод	0.1	-
1563	412530.05	2301525.02	Картометрический метод	0.1	-
1564	412559.25	2301511.45	Картометрический метод	0.1	-
1565	412577.48	2301495.70	Картометрический метод	0.1	-
1566	412584.88	2301467.81	Картометрический метод	0.1	-
1567	412588.39	2301432.86	Картометрический метод	0.1	-
1568	412608.07	2301385.14	Картометрический метод	0.1	-
1569	412627.58	2301350.43	Картометрический метод	0.1	-
1570	412673.14	2301306.76	Картометрический метод	0.1	-
1571	412743.11	2301260.12	Картометрический метод	0.1	-
1572	412795.97	2301250.01	Картометрический метод	0.1	-
1573	412828.63	2301257.01	Картометрический метод	0.1	-
1574	412850.39	2301278.78	Картометрический метод	0.1	-
1575	412867.50	2301305.21	Картометрический метод	0.1	-
1576	412879.83	2301335.07	Картометрический метод	0.1	-
1577	412890.29	2301372.24	Картометрический метод	0.1	-
1578	412892.77	2301408.26	Картометрический метод	0.1	-
1579	412886.22	2301446.17	Картометрический метод	0.1	-
1580	412881.41	2301501.11	Картометрический метод	0.1	-
1581	412901.45	2301592.44	Картометрический метод	0.1	-
1582	412922.53	2301613.20	Картометрический метод	0.1	-

2. Сведения о характерных точках границ объекта					
Обозначение характерных точек границ	**Координаты, м**		**Метод определения координат характерной точки**	**Средняя квадратическая погрешность положения характерной точки (Mt), м**	**Описание обозначения точки на местности (при наличии)**
	X	**Y**			
1	**2**	**3**	**4**	**5**	**6**
1583	412932.45	2301630.26	Картометрический метод	0.1	-
1584	412936.18	2301650.71	Картометрический метод	0.1	-
1585	412928.43	2301681.38	Картометрический метод	0.1	-
1586	412915.71	2301705.87	Картометрический метод	0.1	-
1587	412888.76	2301714.23	Картометрический метод	0.1	-
1588	412851.88	2301730.98	Картометрический метод	0.1	-
1589	412827.84	2301773.99	Картометрический метод	0.1	-
1590	412817.74	2301813.65	Картометрический метод	0.1	-
1591	412820.06	2301850.95	Картометрический метод	0.1	-
1592	412826.92	2301880.33	Картометрический метод	0.1	-
1593	412844.95	2301906.93	Картометрический метод	0.1	-
1594	412870.11	2301936.96	Картометрический метод	0.1	-
1595	412916.48	2301981.56	Картометрический метод	0.1	-
1596	413005.17	2302070.92	Картометрический метод	0.1	-
1597	413023.89	2302089.19	Картометрический метод	0.1	-
1598	413060.29	2302098.96	Картометрический метод	0.1	-
1599	413106.73	2302101.40	Картометрический метод	0.1	-
1600	413145.92	2302087.96	Картометрический метод	0.1	-
1601	413179.21	2302068.44	Картометрический метод	0.1	-
1602	413199.54	2302045.75	Картометрический метод	0.1	-
1603	413217.02	2302013.00	Картометрический метод	0.1	-
1604	413222.37	2301988.07	Картометрический метод	0.1	-
1605	413230.05	2301942.17	Картометрический метод	0.1	-
1606	413234.68	2301898.24	Картометрический метод	0.1	-
1607	413233.01	2301875.22	Картометрический метод	0.1	-
1608	413243.77	2301826.09	Картометрический метод	0.1	-

2. Сведения о характерных точках границ объекта					
Обозначение характерных точек границ	**Координаты, м**		**Метод определения координат характерной точки**	**Средняя квадратическая погрешность положения характерной точки (Mt), м**	**Описание обозначения точки на местности (при наличии)**
	X	**Y**			
1	**2**	**3**	**4**	**5**	**6**
1609	413260.87	2301778.66	Картометрический метод	0.1	-
1610	413283.79	2301752.95	Картометрический метод	0.1	-
1611	413304.03	2301736.24	Картометрический метод	0.1	-
1612	413333.96	2301720.35	Картометрический метод	0.1	-
1613	413362.36	2301714.08	Картометрический метод	0.1	-
1614	413401.44	2301708.65	Картометрический метод	0.1	-
1615	413442.02	2301707.13	Картометрический метод	0.1	-
1616	413472.34	2301716.47	Картометрический метод	0.1	-
1617	413488.67	2301731.23	Картометрический метод	0.1	-
1618	413501.11	2301756.89	Картометрический метод	0.1	-
1619	413498.79	2301781.76	Картометрический метод	0.1	-
1620	413472.33	2301812.87	Картометрический метод	0.1	-
1621	413436.57	2301866.51	Картометрический метод	0.1	-
1622	413389.92	2301934.92	Картометрический метод	0.1	-
1623	413372.06	2301984.68	Картометрический метод	0.1	-
1624	413360.81	2302028.07	Картометрический метод	0.1	-
1625	413358.06	2302070.97	Картометрический метод	0.1	-
1626	413365.82	2302119.96	Картометрический метод	0.1	-
1627	413365.83	2302164.27	Картометрический метод	0.1	-
1628	413351.14	2302211.94	Картометрический метод	0.1	-
1629	413335.63	2302246.72	Картометрический метод	0.1	-
1630	413318.39	2302264.47	Картометрический метод	0.1	-
1631	413233.82	2302371.25	Картометрический метод	0.1	-
1632	413229.78	2302390.49	Картометрический метод	0.1	-
1633	413232.28	2302409.23	Картометрический метод	0.1	-
1634	413250.76	2302428.59	Картометрический метод	0.1	-

2. Сведения о характерных точках границ объекта					
Обозначение характерных точек границ	**Координаты, м**		**Метод определения координат характерной точки**	**Средняя квадратическая погрешность положения характерной точки (Mt), м**	**Описание обозначения точки на местности (при наличии)**
	X	**Y**			
1	**2**	**3**	**4**	**5**	**6**
1635	413279.53	2302451.92	Картометрический метод	0.1	-
1636	413300.33	2302475.22	Картометрический метод	0.1	-
1637	413313.81	2302510.41	Картометрический метод	0.1	-
1638	413326.17	2302543.65	Картометрический метод	0.1	-
1639	413328.51	2302580.98	Картометрический метод	0.1	-
1640	413326.18	2302619.84	Картометрический метод	0.1	-
1641	413316.85	2302646.27	Картометрический метод	0.1	-
1642	413296.64	2302662.60	Картометрический метод	0.1	-
1643	413272.55	2302674.26	Картометрический метод	0.1	-
1644	413246.11	2302678.94	Картометрический метод	0.1	-
1645	413228.10	2302698.18	Картометрический метод	0.1	-
1646	413217.65	2302728.03	Картометрический метод	0.1	-
1647	413208.09	2302766.89	Картометрический метод	0.1	-
1648	412667.43	2302605.49	Картометрический метод	0.1	-
1649	412491.60	2302495.65	Картометрический метод	0.1	-
1650	412583.23	2302422.74	Картометрический метод	0.1	-
1651	412758.25	2302394.64	Картометрический метод	0.1	-
1652	412721.76	2302258.17	Картометрический метод	0.1	-
1653	412696.89	2302145.79	Картометрический метод	0.1	-
1654	412690.49	2302117.79	Картометрический метод	0.1	-
1655	412690.22	2302091.23	Картометрический метод	0.1	-
1656	412663.85	2302084.71	Картометрический метод	0.1	-
1657	412650.78	2302087.57	Картометрический метод	0.1	-
1658	412630.36	2302085.14	Картометрический метод	0.1	-
1659	412612.41	2302067.58	Картометрический метод	0.1	-
1660	412601.40	2302068.79	Картометрический метод	0.1	-

2. Сведения о характерных точках границ объекта					
Обозначение характерных точек границ	**Координаты, м**		**Метод определения координат характерной точки**	**Средняя квадратическая погрешность положения характерной точки (Mt), м**	**Описание обозначения точки на местности (при наличии)**
	X	**Y**			
1	**2**	**3**	**4**	**5**	**6**
1661	412593.63	2302068.78	Картометрический метод	0.1	-
1662	412591.61	2302096.95	Картометрический метод	0.1	-
1663	412575.62	2302107.70	Картометрический метод	0.1	-
1664	412556.52	2302110.00	Картометрический метод	0.1	-
1665	412532.81	2302096.54	Картометрический метод	0.1	-
1666	412514.46	2302079.80	Картометрический метод	0.1	-
1667	412475.69	2302069.59	Картометрический метод	0.1	-
1668	412454.45	2302065.11	Картометрический метод	0.1	-
1669	412428.74	2302064.70	Картометрический метод	0.1	-
1670	412405.07	2302064.70	Картометрический метод	0.1	-
1671	412378.14	2302067.97	Картометрический метод	0.1	-
1672	412347.95	2302075.71	Картометрический метод	0.1	-
1673	412334.87	2302100.19	Картометрический метод	0.1	-
1674	412339.79	2302110.41	Картометрический метод	0.1	-
1675	412337.73	2302118.15	Картометрический метод	0.1	-
1676	412329.17	2302121.01	Картометрический метод	0.1	-
1677	412305.51	2302115.70	Картометрический метод	0.1	-
1678	412265.64	2302105.21	Картометрический метод	0.1	-
1679	412239.80	2302108.36	Картометрический метод	0.1	-
1680	412209.28	2302129.40	Картометрический метод	0.1	-
1681	412196.52	2302150.80	Картометрический метод	0.1	-
1682	412174.62	2302167.00	Картометрический метод	0.1	-
1683	412118.58	2302172.84	Картометрический метод	0.1	-
1684	412070.42	2302187.93	Картометрический метод	0.1	-
1685	412044.30	2302208.34	Картометрический метод	0.1	-
1686	412030.43	2302223.83	Картометрический метод	0.1	-

2. Сведения о характерных точках границ объекта					
Обозначение характерных точек границ	**Координаты, м**		**Метод определения координат характерной точки**	**Средняя квадратическая погрешность положения характерной точки (Mt), м**	**Описание обозначения точки на местности (при наличии)**
	X	**Y**			
1	**2**	**3**	**4**	**5**	**6**
1687	412001.84	2302225.88	Картометрический метод	0.1	-
1688	411973.68	2302216.08	Картометрический метод	0.1	-
1689	411940.23	2302224.67	Картометрический метод	0.1	-
1690	411917.37	2302245.07	Картометрический метод	0.1	-
1691	411910.05	2302278.94	Картометрический метод	0.1	-
1692	411919.01	2302335.28	Картометрический метод	0.1	-
1693	411911.52	2302380.43	Картометрический метод	0.1	-
1694	411898.21	2302422.61	Картометрический метод	0.1	-
1695	411873.51	2302466.67	Картометрический метод	0.1	-
1696	411855.38	2302504.24	Картометрический метод	0.1	-
1697	411847.11	2302512.01	Картометрический метод	0.1	-
1698	411825.86	2302509.09	Картометрический метод	0.1	-
1699	411781.08	2302489.53	Картометрический метод	0.1	-
1700	411761.09	2302467.49	Картометрический метод	0.1	-
1701	411733.20	2302457.89	Картометрический метод	0.1	-
1702	411720.27	2302447.08	Картометрический метод	0.1	-
1703	411698.64	2302438.94	Картометрический метод	0.1	-
1704	411695.78	2302451.97	Картометрический метод	0.1	-
1705	411677.82	2302447.89	Картометрический метод	0.1	-
1706	411655.80	2302440.97	Картометрический метод	0.1	-
1707	411622.31	2302435.25	Картометрический метод	0.1	-
1708	411546.39	2302387.06	Картометрический метод	0.1	-
1709	411463.94	2302338.09	Картометрический метод	0.1	-
1710	411434.37	2302328.20	Картометрический метод	0.1	-
1711	411416.35	2302329.93	Картометрический метод	0.1	-
1712	411352.96	2302425.02	Картометрический метод	0.1	-

2. Сведения о характерных точках границ объекта					
Обозначение характерных точек границ	**Координаты, м**		**Метод определения координат характерной точки**	**Средняя квадратическая погрешность положения характерной точки (Mt), м**	**Описание обозначения точки на местности (при наличии)**
	X	**Y**			
1	**2**	**3**	**4**	**5**	**6**
1713	411287.82	2302442.86	Картометрический метод	0.1	-
1714	411227.48	2302436.28	Картометрический метод	0.1	-
1715	411186.84	2302416.60	Картометрический метод	0.1	-
1716	411151.31	2302415.62	Картометрический метод	0.1	-
1717	411129.12	2302402.18	Картометрический метод	0.1	-
1718	411092.40	2302370.71	Картометрический метод	0.1	-
1719	411050.42	2302361.50	Картометрический метод	0.1	-
1720	410957.03	2302398.45	Картометрический метод	0.1	-
1721	410920.29	2302396.00	Картометрический метод	0.1	-
1722	410883.57	2302397.63	Картометрический метод	0.1	-
1723	410819.91	2302432.75	Картометрический метод	0.1	-
1724	410776.32	2302444.12	Картометрический метод	0.1	-
1725	410733.03	2302432.30	Картометрический метод	0.1	-
1726	410688.45	2302425.76	Картометрический метод	0.1	-
1727	410654.92	2302425.74	Картометрический метод	0.1	-
1728	410617.14	2302419.52	Картометрический метод	0.1	-
1729	410551.19	2302401.49	Картометрический метод	0.1	-
1730	410524.11	2302461.30	Картометрический метод	0.1	-
1731	410299.37	2303109.73	Картометрический метод	0.1	-
1732	410284.57	2303153.63	Картометрический метод	0.1	-
1733	410052.57	2303784.27	Картометрический метод	0.1	-
1734	410052.52	2303784.48	Картометрический метод	0.1	-
1735	410002.44	2303965.12	Картометрический метод	0.1	-
1736	410002.41	2303965.22	Картометрический метод	0.1	-
1737	409902.71	2304286.59	Картометрический метод	0.1	-
1738	409742.13	2304629.13	Картометрический метод	0.1	-

2. Сведения о характерных точках границ объекта					
Обозначение характерных точек границ	**Координаты, м**		**Метод определения координат характерной точки**	**Средняя квадратическая погрешность положения характерной точки (Mt), м**	**Описание обозначения точки на местности (при наличии)**
	X	**Y**			
1	**2**	**3**	**4**	**5**	**6**
1739	409559.05	2304560.85	Картометрический метод	0.1	-
1740	409558.74	2304560.73	Картометрический метод	0.1	-
1741	409550.79	2304557.77	Картометрический метод	0.1	-
1742	409340.29	2304479.28	Картометрический метод	0.1	-
1743	409339.95	2304479.15	Картометрический метод	0.1	-
1744	409344.79	2304463.70	Картометрический метод	0.1	-
1745	409316.44	2304453.40	Картометрический метод	0.1	-
1746	409349.78	2304409.64	Картометрический метод	0.1	-
1747	409390.32	2304285.72	Картометрический метод	0.1	-
1748	409428.90	2304223.81	Картометрический метод	0.1	-
1749	409547.87	2304017.29	Картометрический метод	0.1	-
1750	409581.23	2303967.31	Картометрический метод	0.1	-
1751	409584.76	2304014.42	Картометрический метод	0.1	-
1752	409598.50	2304097.98	Картометрический метод	0.1	-
1753	409551.29	2304097.99	Картометрический метод	0.1	-
1754	409551.28	2304157.99	Картометрический метод	0.1	-
1755	409594.63	2304157.98	Картометрический метод	0.1	-
1756	409554.62	2304358.00	Картометрический метод	0.1	-
1757	409530.51	2304478.69	Картометрический метод	0.1	-
1758	409536.64	2304478.69	Картометрический метод	0.1	-
1759	409559.89	2304361.94	Картометрический метод	0.1	-
1760	409644.05	2304367.32	Картометрический метод	0.1	-
1761	409644.05	2304404.40	Картометрический метод	0.1	-
1762	409704.07	2304404.41	Картометрический метод	0.1	-
1763	409704.06	2304344.40	Картометрический метод	0.1	-
1764	409644.04	2304344.40	Картометрический метод	0.1	-

2. Сведения о характерных точках границ объекта					
Обозначение характерных точек границ	**Координаты, м**		**Метод определения координат характерной точки**	**Средняя квадратическая погрешность положения характерной точки (Mt), м**	**Описание обозначения точки на местности (при наличии)**
	X	**Y**			
1	**2**	**3**	**4**	**5**	**6**
1765	409644.05	2304361.28	Картометрический метод	0.1	-
1766	409561.09	2304356.00	Картометрический метод	0.1	-
1767	409600.70	2304157.98	Картометрический метод	0.1	-
1768	409611.30	2304157.99	Картометрический метод	0.1	-
1769	409611.30	2304097.99	Картометрический метод	0.1	-
1770	409604.54	2304097.98	Картометрический метод	0.1	-
1771	409591.38	2304016.88	Картометрический метод	0.1	-
1772	409708.61	2304061.31	Картометрический метод	0.1	-
1773	409746.16	2304087.92	Картометрический метод	0.1	-
1774	409789.53	2304101.89	Картометрический метод	0.1	-
1775	409789.52	2304111.34	Картометрический метод	0.1	-
1776	409849.52	2304111.34	Картометрический метод	0.1	-
1777	409849.52	2304051.35	Картометрический метод	0.1	-
1778	409789.52	2304051.35	Картометрический метод	0.1	-
1779	409789.53	2304095.55	Картометрический метод	0.1	-
1780	409748.86	2304082.50	Картометрический метод	0.1	-
1781	409711.44	2304055.97	Картометрический метод	0.1	-
1782	409590.46	2304010.16	Картометрический метод	0.1	-
1783	409586.66	2303959.13	Картометрический метод	0.1	-
1784	409612.05	2303874.97	Картометрический метод	0.1	-
1785	409624.45	2303794.62	Картометрический метод	0.1	-
1786	409638.86	2303750.45	Картометрический метод	0.1	-
1787	409671.67	2303745.21	Картометрический метод	0.1	-
1788	409797.13	2303725.13	Картометрический метод	0.1	-
1789	409797.13	2303719.03	Картометрический метод	0.1	-
1790	409673.70	2303738.80	Картометрический метод	0.1	-

2. Сведения о характерных точках границ объекта					
Обозначение характерных точек границ	**Координаты, м**		**Метод определения координат характерной точки**	**Средняя квадратическая погрешность положения характерной точки (Mt), м**	**Описание обозначения точки на местности (при наличии)**
	X	**Y**			
1	**2**	**3**	**4**	**5**	**6**
1791	409637.39	2303744.61	Картометрический метод	0.1	-
1792	409684.79	2303617.24	Картометрический метод	0.1	-
1793	409697.47	2303560.55	Картометрический метод	0.1	-
1794	409725.71	2303472.54	Картометрический метод	0.1	-
1795	409742.28	2303423.35	Картометрический метод	0.1	-
1796	409771.56	2303396.28	Картометрический метод	0.1	-
1797	409823.05	2303225.03	Картометрический метод	0.1	-
1798	409843.91	2303247.75	Картометрический метод	0.1	-
1799	409963.80	2303378.43	Картометрический метод	0.1	-
1800	409963.81	2303396.56	Картометрический метод	0.1	-
1801	410023.81	2303396.56	Картометрический метод	0.1	-
1802	410023.81	2303336.56	Картометрический метод	0.1	-
1803	409963.81	2303336.56	Картометрический метод	0.1	-
1804	409963.86	2303369.68	Картометрический метод	0.1	-
1805	409846.17	2303241.32	Картометрический метод	0.1	-
1806	409825.07	2303218.33	Картометрический метод	0.1	-
1807	409833.39	2303138.95	Картометрический метод	0.1	-
1808	409855.23	2303069.47	Картометрический метод	0.1	-
1809	409874.61	2303073.28	Картометрический метод	0.1	-
1810	409874.61	2303107.74	Картометрический метод	0.1	-
1811	409887.19	2303107.75	Картометрический метод	0.1	-
1812	409934.63	2303107.75	Картометрический метод	0.1	-
1813	409934.63	2303047.74	Картометрический метод	0.1	-
1814	409905.29	2303047.74	Картометрический метод	0.1	-
1815	409874.61	2303047.74	Картометрический метод	0.1	-
1816	409874.61	2303067.15	Картометрический метод	0.1	-

2. Сведения о характерных точках границ объекта					
Обозначение характерных точек границ	**Координаты, м**		**Метод определения координат характерной точки**	**Средняя квадратическая погрешность положения характерной точки (Mt), м**	**Описание обозначения точки на местности (при наличии)**
	X	**Y**			
1	**2**	**3**	**4**	**5**	**6**
1817	409856.99	2303063.71	Картометрический метод	0.1	-
1818	409892.89	2302946.36	Картометрический метод	0.1	-
1819	409915.01	2302919.27	Картометрический метод	0.1	-
1820	410006.32	2302627.25	Картометрический метод	0.1	-
1821	410040.03	2302591.26	Картометрический метод	0.1	-
1822	410040.83	2302585.34	Картометрический метод	0.1	-
1823	409822.36	2302556.24	Картометрический метод	0.1	-
1824	409780.02	2302545.94	Картометрический метод	0.1	-
1825	409751.38	2302533.98	Картометрический метод	0.1	-
1826	409705.64	2302528.43	Картометрический метод	0.1	-
1827	409530.07	2302551.79	Картометрический метод	0.1	-
1828	409455.90	2302576.09	Картометрический метод	0.1	-
1829	409393.79	2302593.35	Картометрический метод	0.1	-
1830	409364.71	2302586.66	Картометрический метод	0.1	-
1831	409390.22	2302536.12	Картометрический метод	0.1	-
1832	409407.34	2302500.48	Картометрический метод	0.1	-
1833	409460.85	2302451.64	Картометрический метод	0.1	-
1834	409502.96	2302422.75	Картометрический метод	0.1	-
1835	409712.90	2302278.68	Картометрический метод	0.1	-
1836	409880.62	2302172.51	Картометрический метод	0.1	-
1837	410049.41	2302057.44	Картометрический метод	0.1	-
1838	410190.83	2301961.51	Картометрический метод	0.1	-
1839	410350.21	2301851.06	Картометрический метод	0.1	-
1840	410442.40	2301787.12	Картометрический метод	0.1	-
1841	410558.29	2301705.46	Картометрический метод	0.1	-
1842	410591.47	2301680.86	Картометрический метод	0.1	-

2. Сведения о характерных точках границ объекта					
Обозначение характерных точек границ	**Координаты, м**		**Метод определения координат характерной точки**	**Средняя квадратическая погрешность положения характерной точки (Mt), м**	**Описание обозначения точки на местности (при наличии)**
	X	**Y**			
1	**2**	**3**	**4**	**5**	**6**
1843	410685.50	2301611.14	Картометрический метод	0.1	-
1844	410797.23	2301524.62	Картометрический метод	0.1	-
1845	410813.77	2301511.66	Картометрический метод	0.1	-
1846	410874.02	2301464.42	Картометрический метод	0.1	-
1847	410911.49	2301432.73	Картометрический метод	0.1	-
1848	410976.76	2301376.38	Картометрический метод	0.1	-
1849	411044.95	2301317.55	Картометрический метод	0.1	-
1850	411096.68	2301276.53	Картометрический метод	0.1	-
1851	411397.77	2301051.36	Картометрический метод	0.1	-
1852	411424.60	2301031.28	Картометрический метод	0.1	-
1853	411498.21	2300903.84	Картометрический метод	0.1	-
1854	411641.17	2300719.31	Картометрический метод	0.1	-
1855	411638.11	2300713.76	Картометрический метод	0.1	-
1856	411493.21	2300900.46	Картометрический метод	0.1	-
1857	411420.01	2301027.21	Картометрический метод	0.1	-
1858	411407.78	2301030.93	Картометрический метод	0.1	-
1859	410862.47	2301196.71	Картометрический метод	0.1	-
1860	410629.33	2301104.41	Картометрический метод	0.1	-
1861	410512.08	2301046.45	Картометрический метод	0.1	-
1862	410462.83	2301026.35	Картометрический метод	0.1	-
1863	410538.34	2301005.42	Картометрический метод	0.1	-
1864	410538.34	2301033.11	Картометрический метод	0.1	-
1865	410598.35	2301033.10	Картометрический метод	0.1	-
1866	410598.35	2300973.11	Картометрический метод	0.1	-
1867	410538.34	2300973.10	Картометрический метод	0.1	-
1868	410538.34	2300999.18	Картометрический метод	0.1	-

2. Сведения о характерных точках границ объекта					
Обозначение характерных точек границ	**Координаты, м**		**Метод определения координат характерной точки**	**Средняя квадратическая погрешность положения характерной точки (Mt), м**	**Описание обозначения точки на местности (при наличии)**
	X	**Y**			
1	**2**	**3**	**4**	**5**	**6**
1869	410453.91	2301022.60	Картометрический метод	0.1	-
1870	410413.13	2301002.69	Картометрический метод	0.1	-
1871	410372.82	2300984.08	Картометрический метод	0.1	-
1872	410262.97	2300944.70	Картометрический метод	0.1	-
1873	410179.96	2300937.50	Картометрический метод	0.1	-
1874	410180.47	2300930.57	Картометрический метод	0.1	-
1875	410218.93	2300930.56	Картометрический метод	0.1	-
1876	410218.93	2300870.57	Картометрический метод	0.1	-
1877	410158.94	2300870.57	Картометрический метод	0.1	-
1878	410158.93	2300930.57	Картометрический метод	0.1	-
1879	410174.47	2300930.57	Картометрический метод	0.1	-
1880	410173.97	2300936.96	Картометрический метод	0.1	-
1881	410168.80	2300936.51	Картометрический метод	0.1	-
1882	410087.01	2300906.50	Картометрический метод	0.1	-
1883	410038.93	2300914.60	Картометрический метод	0.1	-
1884	409978.39	2300913.16	Картометрический метод	0.1	-
1885	409964.54	2300916.98	Картометрический метод	0.1	-
1886	409809.66	2300879.21	Картометрический метод	0.1	-
1887	409821.03	2300875.36	Картометрический метод	0.1	-
1888	409878.82	2300881.56	Картометрический метод	0.1	-
1889	409937.65	2300879.90	Картометрический метод	0.1	-
1890	409989.99	2300864.68	Картометрический метод	0.1	-
1891	410048.37	2300859.10	Картометрический метод	0.1	-
1892	410128.77	2300851.47	Картометрический метод	0.1	-
1893	410255.55	2300826.18	Картометрический метод	0.1	-
1894	410322.46	2300862.70	Картометрический метод	0.1	-

2. Сведения о характерных точках границ объекта					
Обозначение характерных точек границ	**Координаты, м**		**Метод определения координат характерной точки**	**Средняя квадратическая погрешность положения характерной точки (Mt), м**	**Описание обозначения точки на местности (при наличии)**
	X	**Y**			
1	**2**	**3**	**4**	**5**	**6**
1895	410322.48	2300914.20	Картометрический метод	0.1	-
1896	410382.46	2300914.19	Картометрический метод	0.1	-
1897	410382.45	2300854.19	Картометрический метод	0.1	-
1898	410322.46	2300854.19	Картометрический метод	0.1	-
1899	410322.46	2300855.88	Картометрический метод	0.1	-
1900	410264.95	2300824.50	Картометрический метод	0.1	-
1901	410292.76	2300819.75	Картометрический метод	0.1	-
1902	410466.71	2300746.16	Картометрический метод	0.1	-
1903	410442.03	2300836.65	Картометрический метод	0.1	-
1904	410424.34	2300836.65	Картометрический метод	0.1	-
1905	410424.33	2300896.67	Картометрический метод	0.1	-
1906	410484.34	2300896.67	Картометрический метод	0.1	-
1907	410484.35	2300836.65	Картометрический метод	0.1	-
1908	410448.27	2300836.65	Картометрический метод	0.1	-
1909	410473.53	2300743.93	Картометрический метод	0.1	-
1910	410584.12	2300741.12	Картометрический метод	0.1	-
1911	410600.82	2300773.97	Картометрический метод	0.1	-
1912	410600.84	2300833.98	Картометрический метод	0.1	-
1913	410652.52	2300834.00	Картометрический метод	0.1	-
1914	410706.74	2300890.11	Картометрический метод	0.1	-
1915	410706.73	2300941.49	Картометрический метод	0.1	-
1916	410766.75	2300941.49	Картометрический метод	0.1	-
1917	410766.76	2300881.47	Картометрический метод	0.1	-
1918	410706.74	2300881.46	Картометрический метод	0.1	-
1919	410660.84	2300834.00	Картометрический метод	0.1	-
1920	410660.84	2300773.97	Картометрический метод	0.1	-

2. Сведения о характерных точках границ объекта					
Обозначение характерных точек границ	**Координаты, м**		**Метод определения координат характерной точки**	**Средняя квадратическая погрешность положения характерной точки (Mt), м**	**Описание обозначения точки на местности (при наличии)**
	X	**Y**			
1	**2**	**3**	**4**	**5**	**6**
1921	410607.53	2300773.97	Картометрический метод	0.1	-
1922	410590.25	2300739.86	Картометрический метод	0.1	-
1923	410806.42	2300696.16	Картометрический метод	0.1	-
1924	410804.24	2300715.19	Картометрический метод	0.1	-
1925	410777.18	2300715.19	Картометрический метод	0.1	-
1926	410777.18	2300775.19	Картометрический метод	0.1	-
1927	410837.18	2300775.19	Картометрический метод	0.1	-
1928	410837.18	2300715.19	Картометрический метод	0.1	-
1929	410810.28	2300715.19	Картометрический метод	0.1	-
1930	410812.78	2300694.54	Картометрический метод	0.1	-
1931	410852.89	2300693.65	Картометрический метод	0.1	-
1932	410906.08	2300669.80	Картометрический метод	0.1	-
1933	410921.02	2300666.67	Картометрический метод	0.1	-
1934	410921.32	2300671.23	Картометрический метод	0.1	-
1935	410907.46	2300671.23	Картометрический метод	0.1	-
1936	410907.46	2300731.23	Картометрический метод	0.1	-
1937	410967.44	2300731.23	Картометрический метод	0.1	-
1938	410967.45	2300671.23	Картометрический метод	0.1	-
1939	410927.35	2300671.23	Картометрический метод	0.1	-
1940	410926.96	2300665.44	Картометрический метод	0.1	-
1941	410965.51	2300661.05	Картометрический метод	0.1	-
1942	410991.15	2300743.68	Картометрический метод	0.1	-
1943	411013.75	2300830.63	Картометрический метод	0.1	-
1944	410992.70	2300830.63	Картометрический метод	0.1	-
1945	410992.70	2300890.64	Картометрический метод	0.1	-
1946	411052.72	2300890.64	Картометрический метод	0.1	-

2. Сведения о характерных точках границ объекта					
Обозначение характерных точек границ	**Координаты, м**		**Метод определения координат характерной точки**	**Средняя квадратическая погрешность положения характерной точки (Mt), м**	**Описание обозначения точки на местности (при наличии)**
	X	**Y**			
1	**2**	**3**	**4**	**5**	**6**
1947	411052.72	2300830.63	Картометрический метод	0.1	-
1948	411019.94	2300830.63	Картометрический метод	0.1	-
1949	410998.97	2300749.98	Картометрический метод	0.1	-
1950	411035.61	2300770.73	Картометрический метод	0.1	-
1951	411035.61	2300822.84	Картометрический метод	0.1	-
1952	411095.60	2300822.84	Картометрический метод	0.1	-
1953	411095.62	2300762.84	Картометрический метод	0.1	-
1954	411035.61	2300762.85	Картометрический метод	0.1	-
1955	411035.61	2300763.86	Картометрический метод	0.1	-
1956	410996.88	2300741.93	Картометрический метод	0.1	-
1957	410971.48	2300660.00	Картометрический метод	0.1	-
1958	411069.38	2300642.47	Картометрический метод	0.1	-
1959	411133.31	2300640.53	Картометрический метод	0.1	-
1960	411133.36	2300644.69	Картометрический метод	0.1	-
1961	411103.58	2300644.69	Картометрический метод	0.1	-
1962	411103.58	2300704.70	Картометрический метод	0.1	-
1963	411163.59	2300704.68	Картометрический метод	0.1	-
1964	411163.58	2300644.69	Картометрический метод	0.1	-
1965	411139.35	2300644.69	Картометрический метод	0.1	-
1966	411139.31	2300640.36	Картометрический метод	0.1	-
1967	411295.04	2300645.09	Картометрический метод	0.1	-
1968	411464.44	2300647.77	Картометрический метод	0.1	-
1969	411576.29	2300687.56	Картометрический метод	0.1	-
1970	411636.46	2300708.95	Картометрический метод	0.1	-
1971	411635.24	2300702.09	Картометрический метод	0.1	-
1972	411578.96	2300682.11	Картометрический метод	0.1	-

2. Сведения о характерных точках границ объекта					
Обозначение характерных точек границ	**Координаты, м**		**Метод определения координат характерной точки**	**Средняя квадратическая погрешность положения характерной точки (Mt), м**	**Описание обозначения точки на местности (при наличии)**
	X	**Y**			
1	**2**	**3**	**4**	**5**	**6**
1973	411465.47	2300641.80	Картометрический метод	0.1	-
1974	411295.18	2300639.10	Картометрический метод	0.1	-
1975	411057.86	2300430.22	Картометрический метод	0.1	-
1976	411083.46	2300327.17	Картометрический метод	0.1	-
1977	411107.27	2300327.17	Картометрический метод	0.1	-
1978	411107.27	2300267.17	Картометрический метод	0.1	-
1979	411047.27	2300267.17	Картометрический метод	0.1	-
1980	411047.27	2300327.17	Картометрический метод	0.1	-
1981	411077.34	2300327.17	Картометрический метод	0.1	-
1982	411052.85	2300425.66	Картометрический метод	0.1	-
1983	411028.04	2300402.93	Картометрический метод	0.1	-
1984	410908.67	2300243.10	Картометрический метод	0.1	-
1985	410874.15	2300162.21	Картометрический метод	0.1	-
1986	410888.49	2300162.77	Картометрический метод	0.1	-
1987	410888.48	2300190.90	Картометрический метод	0.1	-
1988	410948.47	2300190.91	Картометрический метод	0.1	-
1989	410948.47	2300130.91	Картометрический метод	0.1	-
1990	410888.50	2300130.90	Картометрический метод	0.1	-
1991	410888.48	2300156.75	Картометрический метод	0.1	-
1992	410871.56	2300156.17	Картометрический метод	0.1	-
1993	410740.29	2300153.78	Картометрический метод	0.1	-
1994	410741.72	2300143.27	Картометрический метод	0.1	-
1995	410745.42	2300027.38	Картометрический метод	0.1	-
1996	410748.70	2300027.70	Картометрический метод	0.1	-
1997	410748.69	2300070.94	Картометрический метод	0.1	-
1998	410808.69	2300070.92	Картометрический метод	0.1	-

2. Сведения о характерных точках границ объекта					
Обозначение характерных точек границ	**Координаты, м**		**Метод определения координат характерной точки**	**Средняя квадратическая погрешность положения характерной точки (Mt), м**	**Описание обозначения точки на местности (при наличии)**
	X	**Y**			
1	**2**	**3**	**4**	**5**	**6**
1999	410808.68	2300010.94	Картометрический метод	0.1	-
2000	410748.71	2300010.94	Картометрический метод	0.1	-
2001	410748.70	2300021.68	Картометрический метод	0.1	-
2002	410744.62	2300021.30	Картометрический метод	0.1	-
2003	410709.29	2299933.85	Картометрический метод	0.1	-
2004	410706.22	2299942.51	Картометрический метод	0.1	-
2005	410739.56	2300024.71	Картометрический метод	0.1	-
2006	410735.74	2300142.92	Картометрический метод	0.1	-
2007	410734.07	2300155.45	Картометрический метод	0.1	-
2008	410587.92	2300317.58	Картометрический метод	0.1	-
2009	410557.85	2300365.40	Картометрический метод	0.1	-
2010	410446.85	2300492.47	Картометрический метод	0.1	-
2011	410456.22	2300449.83	Картометрический метод	0.1	-
2012	410445.54	2300445.20	Картометрический метод	0.1	-
2013	410445.54	2300406.02	Картометрический метод	0.1	-
2014	410385.51	2300406.01	Картометрический метод	0.1	-
2015	410385.52	2300420.54	Картометрический метод	0.1	-
2016	410349.75	2300406.06	Картометрический метод	0.1	-
2017	410307.34	2300384.70	Картометрический метод	0.1	-
2018	410307.43	2300346.55	Картометрический метод	0.1	-
2019	410247.34	2300330.98	Картометрический метод	0.1	-
2020	410247.34	2300348.72	Картометрический метод	0.1	-
2021	410192.67	2300320.05	Картометрический метод	0.1	-
2022	410149.30	2300297.29	Картометрический метод	0.1	-
2023	410143.81	2300301.21	Картометрический метод	0.1	-
2024	410189.03	2300324.94	Картометрический метод	0.1	-

2. Сведения о характерных точках границ объекта					
Обозначение характерных точек границ	**Координаты, м**		**Метод определения координат характерной точки**	**Средняя квадратическая погрешность положения характерной точки (Mt), м**	**Описание обозначения точки на местности (при наличии)**
	X	**Y**			
1	**2**	**3**	**4**	**5**	**6**
2025	410185.28	2300358.25	Картометрический метод	0.1	-
2026	410135.28	2300358.23	Картометрический метод	0.1	-
2027	410135.27	2300418.25	Картометрический метод	0.1	-
2028	410195.28	2300418.25	Картометрический метод	0.1	-
2029	410195.25	2300358.25	Картометрический метод	0.1	-
2030	410191.33	2300358.25	Картометрический метод	0.1	-
2031	410194.72	2300327.92	Картометрический метод	0.1	-
2032	410247.34	2300355.52	Картометрический метод	0.1	-
2033	410247.34	2300390.96	Картометрический метод	0.1	-
2034	410307.29	2300406.50	Картометрический метод	0.1	-
2035	410307.32	2300391.42	Картометрический метод	0.1	-
2036	410347.39	2300411.59	Картометрический метод	0.1	-
2037	410385.52	2300427.02	Картометрический метод	0.1	-
2038	410385.54	2300466.02	Картометрический метод	0.1	-
2039	410445.53	2300466.02	Картометрический метод	0.1	-
2040	410445.53	2300451.69	Картометрический метод	0.1	-
2041	410449.27	2300453.26	Картометрический метод	0.1	-
2042	410438.57	2300501.93	Картометрический метод	0.1	-
2043	410386.68	2300533.98	Картометрический метод	0.1	-
2044	410345.64	2300572.62	Картометрический метод	0.1	-
2045	410322.31	2300595.99	Картометрический метод	0.1	-
2046	410299.02	2300587.17	Картометрический метод	0.1	-
2047	410299.02	2300533.59	Картометрический метод	0.1	-
2048	410239.03	2300533.61	Картометрический метод	0.1	-
2049	410239.02	2300587.58	Картометрический метод	0.1	-
2050	410145.54	2300583.70	Картометрический метод	0.1	-

2. Сведения о характерных точках границ объекта					
Обозначение характерных точек границ	**Координаты, м**		**Метод определения координат характерной точки**	**Средняя квадратическая погрешность положения характерной точки (Mt), м**	**Описание обозначения точки на местности (при наличии)**
	X	**Y**			
1	**2**	**3**	**4**	**5**	**6**
2051	410145.53	2300553.86	Картометрический метод	0.1	-
2052	410140.86	2300553.86	Картометрический метод	0.1	-
2053	410141.07	2300536.83	Картометрический метод	0.1	-
2054	410143.93	2300538.14	Картометрический метод	0.1	-
2055	410154.33	2300513.86	Картометрический метод	0.1	-
2056	410132.34	2300502.76	Картометрический метод	0.1	-
2057	410121.58	2300527.90	Картометрический метод	0.1	-
2058	410135.10	2300534.09	Картометрический метод	0.1	-
2059	410134.85	2300553.86	Картометрический метод	0.1	-
2060	410085.55	2300553.84	Картометрический метод	0.1	-
2061	410085.55	2300613.84	Картометрический метод	0.1	-
2062	410145.55	2300613.86	Картометрический метод	0.1	-
2063	410145.55	2300589.74	Картометрический метод	0.1	-
2064	410239.02	2300593.60	Картометрический метод	0.1	-
2065	410299.02	2300593.59	Картометрический метод	0.1	-
2066	410318.23	2300600.88	Картометрический метод	0.1	-
2067	410262.11	2300668.63	Картометрический метод	0.1	-
2068	410167.61	2300680.37	Картометрический метод	0.1	-
2069	410120.79	2300658.07	Картометрический метод	0.1	-
2070	410094.62	2300630.90	Картометрический метод	0.1	-
2071	409919.68	2300565.71	Картометрический метод	0.1	-
2072	409799.70	2300524.45	Картометрический метод	0.1	-
2073	409799.70	2300503.75	Картометрический метод	0.1	-
2074	409739.72	2300503.77	Картометрический метод	0.1	-
2075	409739.73	2300549.66	Картометрический метод	0.1	-
2076	409739.73	2300563.76	Картометрический метод	0.1	-

2. Сведения о характерных точках границ объекта					
Обозначение характерных точек границ	**Координаты, м**		**Метод определения координат характерной точки**	**Средняя квадратическая погрешность положения характерной точки (Mt), м**	**Описание обозначения точки на местности (при наличии)**
	X	**Y**			
1	**2**	**3**	**4**	**5**	**6**
2077	409799.73	2300563.76	Картометрический метод	0.1	-
2078	409799.74	2300556.32	Картометрический метод	0.1	-
2079	409799.70	2300530.80	Картометрический метод	0.1	-
2080	409807.34	2300533.44	Картометрический метод	0.1	-
2081	409804.12	2300556.24	Картометрический метод	0.1	-
2082	409802.44	2300568.04	Картометрический метод	0.1	-
2083	409760.53	2300631.10	Картометрический метод	0.1	-
2084	409745.06	2300631.11	Картометрический метод	0.1	-
2085	409745.06	2300691.11	Картометрический метод	0.1	-
2086	409805.06	2300691.11	Картометрический метод	0.1	-
2087	409805.06	2300631.11	Картометрический метод	0.1	-
2088	409767.73	2300631.10	Картометрический метод	0.1	-
2089	409808.15	2300570.26	Картометрический метод	0.1	-
2090	409810.20	2300556.11	Картометрический метод	0.1	-
2091	409813.14	2300535.43	Картометрический метод	0.1	-
2092	409917.74	2300571.38	Картометрический метод	0.1	-
2093	409917.56	2300577.36	Картометрический метод	0.1	-
2094	409916.32	2300614.61	Картометрический метод	0.1	-
2095	409892.67	2300614.59	Картометрический метод	0.1	-
2096	409892.67	2300674.60	Картометрический метод	0.1	-
2097	409952.67	2300674.60	Картометрический метод	0.1	-
2098	409952.67	2300614.59	Картометрический метод	0.1	-
2099	409922.31	2300614.58	Картометрический метод	0.1	-
2100	409923.49	2300579.18	Картометрический метод	0.1	-
2101	409923.64	2300573.58	Картометрический метод	0.1	-
2102	410091.26	2300636.00	Картометрический метод	0.1	-

2. Сведения о характерных точках границ объекта					
Обозначение характерных точек границ	**Координаты, м**		**Метод определения координат характерной точки**	**Средняя квадратическая погрешность положения характерной точки (Mt), м**	**Описание обозначения точки на местности (при наличии)**
	X	**Y**			
1	**2**	**3**	**4**	**5**	**6**
2103	410117.17	2300662.96	Картометрический метод	0.1	-
2104	410166.54	2300686.53	Картометрический метод	0.1	-
2105	410259.50	2300674.99	Картометрический метод	0.1	-
2106	410348.33	2300789.85	Картометрический метод	0.1	-
2107	410291.02	2300813.98	Картометрический метод	0.1	-
2108	410289.51	2300808.00	Картометрический метод	0.1	-
2109	410297.80	2300808.00	Картометрический метод	0.1	-
2110	410297.80	2300748.01	Картометрический метод	0.1	-
2111	410237.80	2300748.01	Картометрический метод	0.1	-
2112	410237.81	2300808.00	Картометрический метод	0.1	-
2113	410283.35	2300808.02	Картометрический метод	0.1	-
2114	410285.09	2300814.95	Картометрический метод	0.1	-
2115	410254.67	2300820.24	Картометрический метод	0.1	-
2116	410128.04	2300845.51	Картометрический метод	0.1	-
2117	410053.67	2300852.58	Картометрический метод	0.1	-
2118	410077.52	2300802.67	Картометрический метод	0.1	-
2119	410096.80	2300802.67	Картометрический метод	0.1	-
2120	410096.79	2300742.68	Картометрический метод	0.1	-
2121	410036.79	2300742.68	Картометрический метод	0.1	-
2122	410036.79	2300802.67	Картометрический метод	0.1	-
2123	410070.87	2300802.67	Картометрический метод	0.1	-
2124	410046.70	2300853.24	Картометрический метод	0.1	-
2125	409988.85	2300858.75	Картометрический метод	0.1	-
2126	409936.73	2300873.94	Картометрический метод	0.1	-
2127	409879.27	2300875.58	Картометрический метод	0.1	-
2128	409879.31	2300871.77	Картометрический метод	0.1	-

2. Сведения о характерных точках границ объекта					
Обозначение характерных точек границ	**Координаты, м**		**Метод определения координат характерной точки**	**Средняя квадратическая погрешность положения характерной точки (Mt), м**	**Описание обозначения точки на местности (при наличии)**
	X	**Y**			
1	**2**	**3**	**4**	**5**	**6**
2129	409916.95	2300871.76	Картометрический метод	0.1	-
2130	409916.97	2300824.75	Картометрический метод	0.1	-
2131	409916.97	2300811.76	Картометрический метод	0.1	-
2132	409856.97	2300811.76	Картометрический метод	0.1	-
2133	409856.97	2300853.29	Картометрический метод	0.1	-
2134	409856.94	2300871.77	Картометрический метод	0.1	-
2135	409873.31	2300871.77	Картометрический метод	0.1	-
2136	409873.30	2300874.94	Картометрический метод	0.1	-
2137	409820.66	2300869.31	Картометрический метод	0.1	-
2138	409798.83	2300876.53	Картометрический метод	0.1	-
2139	409588.06	2300827.06	Картометрический метод	0.1	-
2140	409321.88	2300759.09	Картометрический метод	0.1	-
2141	409053.53	2300683.78	Картометрический метод	0.1	-
2142	408997.98	2300648.34	Картометрический метод	0.1	-
2143	408879.75	2300550.82	Картометрический метод	0.1	-
2144	408875.39	2300560.21	Картометрический метод	0.1	-
2145	408992.08	2300656.43	Картометрический метод	0.1	-
2146	409049.43	2300692.98	Картометрический метод	0.1	-
2147	409319.33	2300768.72	Картометрический метод	0.1	-
2148	409585.72	2300836.75	Картометрический метод	0.1	-
2149	409796.51	2300886.26	Картометрический метод	0.1	-
2150	409951.15	2300924.01	Картометрический метод	0.1	-
2151	409863.41	2301158.21	Картометрический метод	0.1	-
2152	409832.51	2301247.09	Картометрический метод	0.1	-
2153	409826.84	2301278.39	Картометрический метод	0.1	-
2154	409799.53	2301339.09	Картометрический метод	0.1	-

2. Сведения о характерных точках границ объекта					
Обозначение характерных точек границ	**Координаты, м**		**Метод определения координат характерной точки**	**Средняя квадратическая погрешность положения характерной точки (Mt), м**	**Описание обозначения точки на местности (при наличии)**
	X	**Y**			
1	**2**	**3**	**4**	**5**	**6**
2155	409784.03	2301335.15	Картометрический метод	0.1	-
2156	409508.20	2301264.96	Картометрический метод	0.1	-
2157	409443.90	2301363.06	Картометрический метод	0.1	-
2158	409443.89	2301336.64	Картометрический метод	0.1	-
2159	409383.89	2301336.64	Картометрический метод	0.1	-
2160	409383.89	2301396.63	Картометрический метод	0.1	-
2161	409422.33	2301396.61	Картометрический метод	0.1	-
2162	409288.33	2301610.03	Картометрический метод	0.1	-
2163	409254.94	2301612.47	Картометрический метод	0.1	-
2164	409212.96	2301603.13	Картометрический метод	0.1	-
2165	409212.97	2301559.62	Картометрический метод	0.1	-
2166	409152.97	2301559.62	Картометрический метод	0.1	-
2167	409152.97	2301619.62	Картометрический метод	0.1	-
2168	409212.97	2301619.62	Картометрический метод	0.1	-
2169	409212.96	2301609.29	Картометрический метод	0.1	-
2170	409254.52	2301618.49	Картометрический метод	0.1	-
2171	409291.70	2301615.81	Картометрический метод	0.1	-
2172	409366.93	2301652.64	Картометрический метод	0.1	-
2173	409488.69	2301688.67	Картометрический метод	0.1	-
2174	409488.67	2301727.46	Картометрический метод	0.1	-
2175	409548.68	2301727.46	Картометрический метод	0.1	-
2176	409548.68	2301667.46	Картометрический метод	0.1	-
2177	409488.67	2301667.46	Картометрический метод	0.1	-
2178	409488.69	2301682.43	Картометрический метод	0.1	-
2179	409374.91	2301648.76	Картометрический метод	0.1	-
2180	409375.21	2301638.68	Картометрический метод	0.1	-

2. Сведения о характерных точках границ объекта					
Обозначение характерных точек границ	**Координаты, м**		**Метод определения координат характерной точки**	**Средняя квадратическая погрешность положения характерной точки (Mt), м**	**Описание обозначения точки на местности (при наличии)**
	X	**Y**			
1	**2**	**3**	**4**	**5**	**6**
2181	409405.55	2301648.22	Картометрический метод	0.1	-
2182	409405.55	2301588.23	Картометрический метод	0.1	-
2183	409345.48	2301569.47	Картометрический метод	0.1	-
2184	409345.42	2301629.24	Картометрический метод	0.1	-
2185	409369.27	2301636.78	Картометрический метод	0.1	-
2186	409368.97	2301647.00	Картометрический метод	0.1	-
2187	409294.90	2301610.73	Картометрический метод	0.1	-
2188	409429.39	2301396.61	Картометрический метод	0.1	-
2189	409443.89	2301396.63	Картометрический метод	0.1	-
2190	409443.90	2301374.01	Картометрический метод	0.1	-
2191	409510.82	2301271.85	Картометрический метод	0.1	-
2192	409786.56	2301342.02	Картометрический метод	0.1	-
2193	409796.77	2301344.62	Картометрический метод	0.1	-
2194	409734.25	2301482.41	Картометрический метод	0.1	-
2195	409718.93	2301570.68	Картометрический метод	0.1	-
2196	409653.98	2301712.04	Картометрический метод	0.1	-
2197	409417.16	2302402.07	Картометрический метод	0.1	-
2198	409402.45	2302496.86	Картометрический метод	0.1	-
2199	409384.87	2302533.46	Картометрический метод	0.1	-
2200	409358.99	2302584.64	Картометрический метод	0.1	-
2201	409312.38	2302568.37	Картометрический метод	0.1	-
2202	409175.86	2302533.70	Картометрический метод	0.1	-
2203	409136.25	2302541.99	Картометрический метод	0.1	-
2204	409029.39	2302531.13	Картометрический метод	0.1	-
2205	408932.27	2302537.28	Картометрический метод	0.1	-
2206	408886.72	2302535.54	Картометрический метод	0.1	-

2. Сведения о характерных точках границ объекта					
Обозначение характерных точек границ	**Координаты, м**		**Метод определения координат характерной точки**	**Средняя квадратическая погрешность положения характерной точки (Mt), м**	**Описание обозначения точки на местности (при наличии)**
	X	**Y**			
1	**2**	**3**	**4**	**5**	**6**
2207	408879.63	2302548.44	Картометрический метод	0.1	-
2208	408871.78	2302599.31	Картометрический метод	0.1	-
2209	408750.12	2302844.29	Картометрический метод	0.1	-
2210	408767.96	2302868.04	Картометрический метод	0.1	-
2211	408767.96	2302909.03	Картометрический метод	0.1	-
2212	408827.96	2302909.03	Картометрический метод	0.1	-
2213	408827.96	2302849.03	Картометрический метод	0.1	-
2214	408767.96	2302849.03	Картометрический метод	0.1	-
2215	408767.96	2302858.06	Картометрический метод	0.1	-
2216	408757.13	2302843.66	Картометрический метод	0.1	-
2217	408877.56	2302601.15	Картометрический метод	0.1	-
2218	408885.39	2302550.42	Картометрический метод	0.1	-
2219	408890.12	2302541.63	Картометрический метод	0.1	-
2220	408932.50	2302543.27	Картометрический метод	0.1	-
2221	409029.22	2302537.11	Картометрический метод	0.1	-
2222	409136.57	2302548.06	Картометрический метод	0.1	-
2223	409175.71	2302539.82	Картометрический метод	0.1	-
2224	409310.53	2302574.07	Картометрический метод	0.1	-
2225	409354.72	2302589.45	Картометрический метод	0.1	-
2226	409313.00	2302667.87	Картометрический метод	0.1	-
2227	409253.77	2302833.99	Картометрический метод	0.1	-
2228	409225.04	2302827.33	Картометрический метод	0.1	-
2229	409225.04	2302786.22	Картометрический метод	0.1	-
2230	409165.04	2302786.20	Картометрический метод	0.1	-
2231	409165.03	2302846.22	Картометрический метод	0.1	-
2232	409225.04	2302846.22	Картометрический метод	0.1	-

2. Сведения о характерных точках границ объекта					
Обозначение характерных точек границ	**Координаты, м**		**Метод определения координат характерной точки**	**Средняя квадратическая погрешность положения характерной точки (Mt), м**	**Описание обозначения точки на местности (при наличии)**
	X	**Y**			
1	**2**	**3**	**4**	**5**	**6**
2233	409225.04	2302833.52	Картометрический метод	0.1	-
2234	409251.81	2302839.68	Картометрический метод	0.1	-
2235	409195.61	2303000.85	Картометрический метод	0.1	-
2236	409195.17	2303020.83	Картометрический метод	0.1	-
2237	409131.25	2303177.30	Картометрический метод	0.1	-
2238	409104.44	2303256.55	Картометрический метод	0.1	-
2239	409091.07	2303251.49	Картометрический метод	0.1	-
2240	409091.07	2303257.94	Картометрический метод	0.1	-
2241	409102.48	2303262.19	Картометрический метод	0.1	-
2242	408987.12	2303595.48	Картометрический метод	0.1	-
2243	408969.66	2303599.22	Картометрический метод	0.1	-
2244	408969.66	2303605.33	Картометрический метод	0.1	-
2245	408984.91	2303602.13	Картометрический метод	0.1	-
2246	408934.87	2303752.83	Картометрический метод	0.1	-
2247	408807.13	2303750.22	Картометрический метод	0.1	-
2248	408798.30	2303759.18	Картометрический метод	0.1	-
2249	408765.96	2303759.19	Картометрический метод	0.1	-
2250	408765.96	2303819.18	Картометрический метод	0.1	-
2251	408825.96	2303819.18	Картометрический метод	0.1	-
2252	408825.95	2303759.18	Картометрический метод	0.1	-
2253	408806.66	2303759.18	Картометрический метод	0.1	-
2254	408809.50	2303756.22	Картометрический метод	0.1	-
2255	408932.77	2303758.81	Картометрический метод	0.1	-
2256	408912.98	2303814.70	Картометрический метод	0.1	-
2257	408899.28	2303821.69	Картометрический метод	0.1	-
2258	408899.28	2303828.36	Картометрический метод	0.1	-

2. Сведения о характерных точках границ объекта					
Обозначение характерных точек границ	**Координаты, м**		**Метод определения координат характерной точки**	**Средняя квадратическая погрешность положения характерной точки (Mt), м**	**Описание обозначения точки на местности (при наличии)**
	X	**Y**			
1	**2**	**3**	**4**	**5**	**6**
2259	408917.93	2303818.63	Картометрический метод	0.1	-
2260	408939.84	2303756.80	Картометрический метод	0.1	-
2261	408992.78	2303597.39	Картометрический метод	0.1	-
2262	409106.19	2303270.16	Картометрический метод	0.1	-
2263	409132.36	2303334.67	Картометрический метод	0.1	-
2264	409099.01	2303415.23	Картометрический метод	0.1	-
2265	409079.75	2303415.23	Картометрический метод	0.1	-
2266	409079.75	2303475.20	Картометрический метод	0.1	-
2267	409139.77	2303475.22	Картометрический метод	0.1	-
2268	409139.77	2303415.21	Картометрический метод	0.1	-
2269	409105.56	2303415.23	Картометрический метод	0.1	-
2270	409137.98	2303336.89	Картометрический метод	0.1	-
2271	409172.33	2303244.46	Картометрический метод	0.1	-
2272	409232.31	2303244.46	Картометрический метод	0.1	-
2273	409232.34	2303202.18	Картометрический метод	0.1	-
2274	409232.35	2303184.45	Картометрический метод	0.1	-
2275	409203.13	2303184.46	Картометрический метод	0.1	-
2276	409385.46	2302663.50	Картометрический метод	0.1	-
2277	409477.79	2303035.05	Картометрический метод	0.1	-
2278	409497.93	2303116.13	Картометрический метод	0.1	-
2279	409493.39	2303129.46	Картометрический метод	0.1	-
2280	409470.41	2303119.25	Картометрический метод	0.1	-
2281	409470.40	2303085.52	Картометрический метод	0.1	-
2282	409456.31	2303085.49	Картометрический метод	0.1	-
2283	409410.43	2303085.50	Картометрический метод	0.1	-
2284	409410.43	2303145.50	Картометрический метод	0.1	-

2. Сведения о характерных точках границ объекта					
Обозначение характерных точек границ	**Координаты, м**		**Метод определения координат характерной точки**	**Средняя квадратическая погрешность положения характерной точки (Mt), м**	**Описание обозначения точки на местности (при наличии)**
	X	**Y**			
1	**2**	**3**	**4**	**5**	**6**
2285	409470.42	2303145.51	Картометрический метод	0.1	-
2286	409470.41	2303125.85	Картометрический метод	0.1	-
2287	409491.32	2303135.17	Картометрический метод	0.1	-
2288	409449.68	2303255.85	Картометрический метод	0.1	-
2289	409364.47	2303527.88	Картометрический метод	0.1	-
2290	409337.65	2303523.26	Картометрический метод	0.1	-
2291	409344.10	2303510.19	Картометрический метод	0.1	-
2292	409293.21	2303477.46	Картометрический метод	0.1	-
2293	409266.19	2303531.03	Картометрический метод	0.1	-
2294	409317.94	2303563.26	Картометрический метод	0.1	-
2295	409334.90	2303528.84	Картометрический метод	0.1	-
2296	409362.31	2303533.68	Картометрический метод	0.1	-
2297	409339.57	2303595.38	Картометрический метод	0.1	-
2298	409274.79	2303763.26	Картометрический метод	0.1	-
2299	409163.02	2303717.90	Картометрический метод	0.1	-
2300	409075.88	2303751.90	Картометрический метод	0.1	-
2301	409075.88	2303739.55	Картометрический метод	0.1	-
2302	409015.88	2303739.55	Картометрический метод	0.1	-
2303	409015.89	2303799.56	Картометрический метод	0.1	-
2304	409075.87	2303799.56	Картометрический метод	0.1	-
2305	409075.88	2303758.34	Картометрический метод	0.1	-
2306	409159.34	2303725.78	Картометрический метод	0.1	-
2307	409157.32	2303757.14	Картометрический метод	0.1	-
2308	409152.38	2303832.53	Картометрический метод	0.1	-
2309	409158.41	2303832.53	Картометрический метод	0.1	-
2310	409163.27	2303758.26	Картометрический метод	0.1	-

2. Сведения о характерных точках границ объекта					
Обозначение характерных точек границ	**Координаты, м**		**Метод определения координат характерной точки**	**Средняя квадратическая погрешность положения характерной точки (Mt), м**	**Описание обозначения точки на местности (при наличии)**
	X	**Y**			
1	**2**	**3**	**4**	**5**	**6**
2311	409165.40	2303725.35	Картометрический метод	0.1	-
2312	409271.16	2303768.21	Картометрический метод	0.1	-
2313	409278.56	2303771.21	Картометрический метод	0.1	-
2314	409290.29	2303774.18	Картометрический метод	0.1	-
2315	409295.73	2303775.56	Картометрический метод	0.1	-
2316	409295.71	2303780.80	Картометрический метод	0.1	-
2317	409294.47	2303780.51	Картометрический метод	0.1	-
2318	409294.36	2303841.02	Картометрический метод	0.1	-
2319	409354.14	2303853.62	Картометрический метод	0.1	-
2320	409354.14	2303793.62	Картометрический метод	0.1	-
2321	409301.68	2303782.09	Картометрический метод	0.1	-
2322	409301.69	2303777.04	Картометрический метод	0.1	-
2323	409406.40	2303803.45	Картометрический метод	0.1	-
2324	409466.23	2303801.48	Картометрический метод	0.1	-
2325	409506.06	2303795.01	Картометрический метод	0.1	-
2326	409508.38	2303802.34	Картометрический метод	0.1	-
2327	409494.68	2303832.89	Картометрический метод	0.1	-
2328	409527.03	2303845.46	Картометрический метод	0.1	-
2329	409540.13	2303814.80	Картометрический метод	0.1	-
2330	409515.67	2303805.21	Картометрический метод	0.1	-
2331	409512.06	2303794.04	Картометрический метод	0.1	-
2332	409622.56	2303755.98	Картометрический метод	0.1	-
2333	409600.79	2303787.30	Картометрический метод	0.1	-
2334	409548.10	2303787.29	Картометрический метод	0.1	-
2335	409548.10	2303847.30	Картометрический метод	0.1	-
2336	409608.10	2303847.30	Картометрический метод	0.1	-

2. Сведения о характерных точках границ объекта					
Обозначение характерных точек границ	**Координаты, м**		**Метод определения координат характерной точки**	**Средняя квадратическая погрешность положения характерной точки (Mt), м**	**Описание обозначения точки на местности (при наличии)**
	X	**Y**			
1	**2**	**3**	**4**	**5**	**6**
2337	409608.10	2303787.30	Картометрический метод	0.1	-
2338	409631.72	2303752.89	Картометрический метод	0.1	-
2339	409618.72	2303793.43	Картометрический метод	0.1	-
2340	409606.23	2303873.45	Картометрический метод	0.1	-
2341	409581.18	2303956.55	Картометрический метод	0.1	-
2342	409573.88	2303967.51	Картометрический метод	0.1	-
2343	409542.85	2304014.03	Картометрический метод	0.1	-
2344	409427.71	2304213.94	Картометрический метод	0.1	-
2345	409420.62	2304193.84	Картометрический метод	0.1	-
2346	409422.51	2304193.82	Картометрический метод	0.1	-
2347	409422.51	2304133.82	Картометрический метод	0.1	-
2348	409362.51	2304133.82	Картометрический метод	0.1	-
2349	409362.51	2304193.82	Картометрический метод	0.1	-
2350	409414.26	2304193.85	Картометрический метод	0.1	-
2351	409423.79	2304220.71	Картометрический метод	0.1	-
2352	409384.97	2304282.98	Картометрический метод	0.1	-
2353	409380.88	2304295.47	Картометрический метод	0.1	-
2354	409344.43	2304406.82	Картометрический метод	0.1	-
2355	409310.51	2304451.26	Картометрический метод	0.1	-
2356	409291.72	2304444.43	Картометрический метод	0.1	-
2357	409287.87	2304443.03	Картометрический метод	0.1	-
2358	409283.20	2304457.98	Картометрический метод	0.1	-
2359	408799.13	2304277.42	Картометрический метод	0.1	-
2360	408755.56	2304261.15	Картометрический метод	0.1	-
2361	407735.69	2303880.52	Картометрический метод	0.1	-
2362	407720.06	2303875.12	Картометрический метод	0.1	-

2. Сведения о характерных точках границ объекта					
Обозначение характерных точек границ	**Координаты, м**		**Метод определения координат характерной точки**	**Средняя квадратическая погрешность положения характерной точки (Mt), м**	**Описание обозначения точки на местности (при наличии)**
	X	**Y**			
1	**2**	**3**	**4**	**5**	**6**
2363	408100.96	2302811.44	Картометрический метод	0.1	-
2364	408138.17	2302692.88	Картометрический метод	0.1	-
2365	408234.24	2302333.17	Картометрический метод	0.1	-
2366	408277.01	2302252.87	Картометрический метод	0.1	-
2367	408401.53	2301906.55	Картометрический метод	0.1	-
2368	408494.66	2301641.18	Картометрический метод	0.1	-
2369	408837.89	2300647.89	Картометрический метод	0.1	-
2370	408784.91	2300624.73	Картометрический метод	0.1	-
2371	408507.89	2300528.54	Картометрический метод	0.1	-
2372	407540.19	2300252.61	Картометрический метод	0.1	-
2373	407217.37	2300189.77	Картометрический метод	0.1	-
2374	406843.51	2300387.11	Картометрический метод	0.1	-
2375	406858.34	2300566.64	Картометрический метод	0.1	-
2376	406841.43	2300688.40	Картометрический метод	0.1	-
2377	406398.80	2300649.81	Картометрический метод	0.1	-
2378	406388.65	2299973.58	Картометрический метод	0.1	-
2379	406275.15	2299951.60	Картометрический метод	0.1	-
2380	406268.86	2299950.39	Картометрический метод	0.1	-
2381	406246.02	2299945.96	Картометрический метод	0.1	-
2382	406247.63	2299937.08	Картометрический метод	0.1	-
2383	406301.42	2299947.91	Картометрический метод	0.1	-
2384	406314.27	2299885.83	Картометрический метод	0.1	-
2385	406306.94	2299884.24	Картометрический метод	0.1	-
2386	406313.09	2299870.37	Картометрический метод	0.1	-
2387	406363.91	2299792.95	Картометрический метод	0.1	-
2388	406391.33	2299792.96	Картометрический метод	0.1	-

2. Сведения о характерных точках границ объекта					
Обозначение характерных точек границ	**Координаты, м**		**Метод определения координат характерной точки**	**Средняя квадратическая погрешность положения характерной точки (Mt), м**	**Описание обозначения точки на местности (при наличии)**
	X	**Y**			
1	**2**	**3**	**4**	**5**	**6**
2389	406391.33	2299782.66	Картометрический метод	0.1	-
2390	406441.07	2299934.85	Картометрический метод	0.1	-
2391	406434.25	2299934.85	Картометрический метод	0.1	-
2392	406434.24	2299994.84	Картометрический метод	0.1	-
2393	406461.14	2299994.84	Картометрический метод	0.1	-
2394	406507.12	2300137.29	Картометрический метод	0.1	-
2395	406574.78	2300300.22	Картометрический метод	0.1	-
2396	406566.52	2300300.30	Картометрический метод	0.1	-
2397	406567.05	2300362.61	Картометрический метод	0.1	-
2398	406624.85	2300362.31	Картометрический метод	0.1	-
2399	406624.78	2300357.24	Картометрический метод	0.1	-
2400	406710.52	2300396.45	Картометрический метод	0.1	-
2401	406709.23	2300424.76	Картометрический метод	0.1	-
2402	406671.93	2300495.63	Картометрический метод	0.1	-
2403	406621.75	2300496.09	Картометрический метод	0.1	-
2404	406622.28	2300558.39	Картометрический метод	0.1	-
2405	406680.07	2300558.10	Картометрический метод	0.1	-
2406	406679.27	2300495.55	Картометрический метод	0.1	-
2407	406715.17	2300426.33	Картометрический метод	0.1	-
2408	406716.39	2300399.16	Картометрический метод	0.1	-
2409	406745.86	2300412.63	Картометрический метод	0.1	-
2410	406746.30	2300465.03	Картометрический метод	0.1	-
2411	406804.07	2300464.73	Картометрический метод	0.1	-
2412	406803.27	2300402.18	Картометрический метод	0.1	-
2413	406745.77	2300402.72	Картометрический метод	0.1	-
2414	406745.80	2300406.00	Картометрический метод	0.1	-

2. Сведения о характерных точках границ объекта					
Обозначение характерных точек границ	**Координаты, м**		**Метод определения координат характерной точки**	**Средняя квадратическая погрешность положения характерной точки (Mt), м**	**Описание обозначения точки на местности (при наличии)**
	X	**Y**			
1	**2**	**3**	**4**	**5**	**6**
2415	406716.92	2300392.79	Картометрический метод	0.1	-
2416	406718.71	2300377.01	Картометрический метод	0.1	-
2417	406734.39	2300361.62	Картометрический метод	0.1	-
2418	406921.31	2300265.06	Картометрический метод	0.1	-
2419	406951.29	2300264.90	Картометрический метод	0.1	-
2420	406950.48	2300202.33	Картометрический метод	0.1	-
2421	406892.96	2300202.88	Картометрический метод	0.1	-
2422	406893.51	2300265.20	Картометрический метод	0.1	-
2423	406908.09	2300265.13	Картометрический метод	0.1	-
2424	406730.82	2300356.72	Картометрический метод	0.1	-
2425	406713.00	2300374.25	Картометрический метод	0.1	-
2426	406711.18	2300390.17	Картометрический метод	0.1	-
2427	406624.69	2300350.61	Картометрический метод	0.1	-
2428	406624.04	2300299.76	Картометрический метод	0.1	-
2429	406581.22	2300300.16	Картометрический метод	0.1	-
2430	406512.79	2300135.27	Картометрический метод	0.1	-
2431	406467.46	2299994.84	Картометрический метод	0.1	-
2432	406494.23	2299994.84	Картометрический метод	0.1	-
2433	406494.23	2299934.85	Картометрический метод	0.1	-
2434	406447.39	2299934.85	Картометрический метод	0.1	-
2435	406391.33	2299763.27	Картометрический метод	0.1	-
2436	406417.85	2299778.75	Картометрический метод	0.1	-
2437	406542.52	2299819.00	Картометрический метод	0.1	-
2438	406536.82	2299819.00	Картометрический метод	0.1	-
2439	406536.81	2299879.01	Картометрический метод	0.1	-
2440	406596.82	2299879.00	Картометрический метод	0.1	-

2. Сведения о характерных точках границ объекта					
Обозначение характерных точек границ	**Координаты, м**		**Метод определения координат характерной точки**	**Средняя квадратическая погрешность положения характерной точки (Mt), м**	**Описание обозначения точки на местности (при наличии)**
	X	**Y**			
1	**2**	**3**	**4**	**5**	**6**
2441	406596.81	2299836.60	Картометрический метод	0.1	-
2442	406611.92	2299843.46	Картометрический метод	0.1	-
2443	406735.49	2299898.95	Картометрический метод	0.1	-
2444	406898.29	2299956.62	Картометрический метод	0.1	-
2445	407003.89	2299990.24	Картометрический метод	0.1	-
2446	407208.91	2300051.22	Картометрический метод	0.1	-
2447	407596.81	2300124.52	Картометрический метод	0.1	-
2448	407679.51	2300153.28	Картометрический метод	0.1	-
2449	408306.82	2300415.22	Картометрический метод	0.1	-
2450	408738.01	2300564.09	Картометрический метод	0.1	-
2451	408845.69	2300595.06	Картометрический метод	0.1	-
2452	408846.45	2300593.20	Картометрический метод	0.1	-
2453	408846.86	2300593.31	Картометрический метод	0.1	-
2454	408847.96	2300589.47	Картометрический метод	0.1	-
2455	408849.07	2300585.63	Картометрический метод	0.1	-
2456	408741.14	2300554.58	Картометрический метод	0.1	-
2457	408309.31	2300408.88	Картометрический метод	0.1	-
2458	407681.98	2300147.58	Картометрический метод	0.1	-
2459	407598.36	2300118.68	Картометрический метод	0.1	-
2460	407210.60	2300044.54	Картометрический метод	0.1	-
2461	407005.60	2299984.48	Картометрический метод	0.1	-
2462	406900.21	2299950.94	Картометрический метод	0.1	-
2463	406737.61	2299893.34	Картометрический метод	0.1	-
2464	406618.45	2299839.82	Картометрический метод	0.1	-
2465	406734.21	2299717.63	Картометрический метод	0.1	-
2466	406782.18	2299822.49	Картометрический метод	0.1	-

2. Сведения о характерных точках границ объекта					
Обозначение характерных точек границ	**Координаты, м**		**Метод определения координат характерной точки**	**Средняя квадратическая погрешность положения характерной точки (Mt), м**	**Описание обозначения точки на местности (при наличии)**
	X	**Y**			
1	**2**	**3**	**4**	**5**	**6**
2467	406767.06	2299822.49	Картометрический метод	0.1	-
2468	406767.06	2299882.48	Картометрический метод	0.1	-
2469	406827.05	2299882.49	Картометрический метод	0.1	-
2470	406827.06	2299822.49	Картометрический метод	0.1	-
2471	406788.78	2299822.49	Картометрический метод	0.1	-
2472	406739.74	2299715.30	Картометрический метод	0.1	-
2473	406867.28	2299687.70	Картометрический метод	0.1	-
2474	406908.22	2299688.89	Картометрический метод	0.1	-
2475	406908.21	2299733.08	Картометрический метод	0.1	-
2476	406968.20	2299733.08	Картометрический метод	0.1	-
2477	406968.20	2299673.08	Картометрический метод	0.1	-
2478	406908.22	2299673.10	Картометрический метод	0.1	-
2479	406908.22	2299682.88	Картометрический метод	0.1	-
2480	406866.72	2299681.68	Картометрический метод	0.1	-
2481	406738.54	2299709.44	Картометрический метод	0.1	-
2482	406738.48	2299701.12	Картометрический метод	0.1	-
2483	406769.78	2299701.11	Картометрический метод	0.1	-
2484	406769.77	2299641.11	Картометрический метод	0.1	-
2485	406709.77	2299641.11	Картометрический метод	0.1	-
2486	406709.77	2299701.12	Картометрический метод	0.1	-
2487	406732.48	2299701.12	Картометрический метод	0.1	-
2488	406732.55	2299710.74	Картометрический метод	0.1	-
2489	406612.63	2299837.20	Картометрический метод	0.1	-
2490	406596.81	2299830.11	Картометрический метод	0.1	-
2491	406596.81	2299819.01	Картометрический метод	0.1	-
2492	406561.90	2299819.00	Картометрический метод	0.1	-

2. Сведения о характерных точках границ объекта					
Обозначение характерных точек границ	**Координаты, м**		**Метод определения координат характерной точки**	**Средняя квадратическая погрешность положения характерной точки (Mt), м**	**Описание обозначения точки на местности (при наличии)**
	X	**Y**			
1	**2**	**3**	**4**	**5**	**6**
2493	406420.33	2299773.26	Картометрический метод	0.1	-
2494	406397.28	2299759.79	Картометрический метод	0.1	-
2495	406473.39	2299715.17	Картометрический метод	0.1	-
2496	406573.02	2299652.08	Картометрический метод	0.1	-
2497	406574.11	2299652.08	Картометрический метод	0.1	-
2498	406574.11	2299651.39	Картометрический метод	0.1	-
2499	406609.28	2299629.12	Картометрический метод	0.1	-
2500	406638.89	2299607.41	Картометрический метод	0.1	-
2501	406648.53	2299600.34	Картометрический метод	0.1	-
2502	406722.21	2299513.71	Картометрический метод	0.1	-
2503	406780.42	2299445.26	Картометрический метод	0.1	-
2504	406836.73	2299497.78	Картометрический метод	0.1	-
2505	406836.72	2299541.32	Картометрический метод	0.1	-
2506	406896.72	2299541.32	Картометрический метод	0.1	-
2507	406896.72	2299481.31	Картометрический метод	0.1	-
2508	406836.74	2299481.30	Картометрический метод	0.1	-
2509	406836.74	2299489.58	Картометрический метод	0.1	-
2510	406784.30	2299440.71	Картометрический метод	0.1	-
2511	406871.47	2299338.25	Картометрический метод	0.1	-
2512	406959.80	2299285.15	Картометрический метод	0.1	-
2513	406981.89	2299345.21	Картометрический метод	0.1	-
2514	406973.83	2299345.21	Картометрический метод	0.1	-
2515	406973.83	2299405.21	Картометрический метод	0.1	-
2516	407033.80	2299405.20	Картометрический метод	0.1	-
2517	407033.82	2299345.22	Картометрический метод	0.1	-
2518	406988.31	2299345.21	Картометрический метод	0.1	-

2. Сведения о характерных точках границ объекта					
Обозначение характерных точек границ	**Координаты, м**		**Метод определения координат характерной точки**	**Средняя квадратическая погрешность положения характерной точки (Mt), м**	**Описание обозначения точки на местности (при наличии)**
	X	**Y**			
1	**2**	**3**	**4**	**5**	**6**
2519	406965.03	2299282.00	Картометрический метод	0.1	-
2520	407090.35	2299206.67	Картометрический метод	0.1	-
2521	407116.34	2299206.41	Картометрический метод	0.1	-
2522	407116.33	2299250.76	Картометрический метод	0.1	-
2523	407176.32	2299250.75	Картометрический метод	0.1	-
2524	407176.33	2299190.76	Картометрический метод	0.1	-
2525	407116.34	2299190.75	Картометрический метод	0.1	-
2526	407116.34	2299200.40	Картометрический метод	0.1	-
2527	407088.66	2299200.69	Картометрический метод	0.1	-
2528	407082.18	2299078.32	Картометрический метод	0.1	-
2529	407083.76	2299078.32	Картометрический метод	0.1	-
2530	407083.76	2299048.41	Картометрический метод	0.1	-
2531	407116.93	2299017.45	Картометрический метод	0.1	-
2532	407155.90	2299000.78	Картометрический метод	0.1	-
2533	407244.72	2298951.43	Картометрический метод	0.1	-
2534	407265.85	2299037.69	Картометрический метод	0.1	-
2535	407249.42	2299037.69	Картометрический метод	0.1	-
2536	407249.42	2299097.68	Картометрический метод	0.1	-
2537	407309.44	2299097.69	Картометрический метод	0.1	-
2538	407309.43	2299037.69	Картометрический метод	0.1	-
2539	407272.02	2299037.69	Картометрический метод	0.1	-
2540	407250.16	2298948.41	Картометрический метод	0.1	-
2541	407387.33	2298872.21	Картометрический метод	0.1	-
2542	407394.90	2298899.80	Картометрический метод	0.1	-
2543	407388.02	2298899.80	Картометрический метод	0.1	-
2544	407388.02	2298959.79	Картометрический метод	0.1	-

2. Сведения о характерных точках границ объекта					
Обозначение характерных точек границ	**Координаты, м**		**Метод определения координат характерной точки**	**Средняя квадратическая погрешность положения характерной точки (Mt), м**	**Описание обозначения точки на местности (при наличии)**
	X	**Y**			
1	**2**	**3**	**4**	**5**	**6**
2545	407448.04	2298959.79	Картометрический метод	0.1	-
2546	407448.03	2298899.80	Картометрический метод	0.1	-
2547	407401.11	2298899.80	Картометрический метод	0.1	-
2548	407391.98	2298866.47	Картометрический метод	0.1	-
2549	407364.35	2298765.80	Картометрический метод	0.1	-
2550	407389.62	2298765.80	Картометрический метод	0.1	-
2551	407389.63	2298705.82	Картометрический метод	0.1	-
2552	407352.47	2298705.81	Картометрический метод	0.1	-
2553	407326.05	2298574.43	Картометрический метод	0.1	-
2554	407331.32	2298574.43	Картометрический метод	0.1	-
2555	407331.32	2298514.43	Картометрический метод	0.1	-
2556	407315.42	2298514.42	Картометрический метод	0.1	-
2557	407277.12	2298423.35	Картометрический метод	0.1	-
2558	407287.89	2298424.32	Картометрический метод	0.1	-
2559	407288.15	2298400.21	Картометрический метод	0.1	-
2560	407268.37	2298397.75	Картометрический метод	0.1	-
2561	407264.18	2298381.90	Картометрический метод	0.1	-
2562	407267.25	2298381.90	Картометрический метод	0.1	-
2563	407267.25	2298369.18	Картометрический метод	0.1	-
2564	407335.72	2298367.28	Картометрический метод	0.1	-
2565	407366.26	2298470.70	Картометрический метод	0.1	-
2566	407398.94	2298565.09	Картометрический метод	0.1	-
2567	407412.48	2298604.21	Картометрический метод	0.1	-
2568	407457.53	2298710.38	Картометрический метод	0.1	-
2569	407505.37	2298807.07	Картометрический метод	0.1	-
2570	407557.73	2298915.06	Картометрический метод	0.1	-

2. Сведения о характерных точках границ объекта					
Обозначение характерных точек границ	**Координаты, м**		**Метод определения координат характерной точки**	**Средняя квадратическая погрешность положения характерной точки (Mt), м**	**Описание обозначения точки на местности (при наличии)**
	X	**Y**			
1	**2**	**3**	**4**	**5**	**6**
2571	407622.97	2299019.06	Картометрический метод	0.1	-
2572	407710.18	2299088.40	Картометрический метод	0.1	-
2573	408226.54	2299294.45	Картометрический метод	0.1	-
2574	408693.02	2299477.07	Картометрический метод	0.1	-
2575	408875.89	2299544.55	Картометрический метод	0.1	-
2576	409111.94	2299633.65	Картометрический метод	0.1	-
2577	409112.50	2299632.16	Картометрический метод	0.1	-
2578	409113.50	2299632.54	Картометрический метод	0.1	-
2579	409113.85	2299628.58	Картометрический метод	0.1	-
2580	409115.47	2299624.29	Картометрический метод	0.1	-
2581	408879.39	2299535.18	Картометрический метод	0.1	-
2582	408696.57	2299467.72	Картометрический метод	0.1	-
2583	408230.22	2299285.15	Картометрический метод	0.1	-
2584	407715.25	2299079.66	Картометрический метод	0.1	-
2585	407630.53	2299012.30	Картометрический метод	0.1	-
2586	407566.20	2298909.75	Картометрический метод	0.1	-
2587	407510.77	2298804.41	Картометрический метод	0.1	-
2588	407514.49	2298801.97	Картометрический метод	0.1	-
2589	407514.49	2298807.65	Картометрический метод	0.1	-
2590	407574.50	2298807.65	Картометрический метод	0.1	-
2591	407574.50	2298747.65	Картометрический метод	0.1	-
2592	407514.50	2298747.65	Картометрический метод	0.1	-
2593	407514.49	2298794.79	Картометрический метод	0.1	-
2594	407508.09	2298799.00	Картометрический метод	0.1	-
2595	407463.03	2298707.97	Картометрический метод	0.1	-
2596	407418.16	2298602.29	Картометрический метод	0.1	-

2. Сведения о характерных точках границ объекта					
Обозначение характерных точек границ	**Координаты, м**		**Метод определения координат характерной точки**	**Средняя квадратическая погрешность положения характерной точки (Mt), м**	**Описание обозначения точки на местности (при наличии)**
	X	**Y**			
1	**2**	**3**	**4**	**5**	**6**
2597	407406.42	2298568.37	Картометрический метод	0.1	-
2598	407463.14	2298580.53	Картометрический метод	0.1	-
2599	407463.16	2298614.56	Картометрический метод	0.1	-
2600	407523.15	2298614.57	Картометрический метод	0.1	-
2601	407523.15	2298554.57	Картометрический метод	0.1	-
2602	407463.13	2298554.57	Картометрический метод	0.1	-
2603	407463.14	2298574.38	Картометрический метод	0.1	-
2604	407404.13	2298561.72	Картометрический метод	0.1	-
2605	407372.00	2298468.98	Картометрический метод	0.1	-
2606	407341.91	2298367.03	Картометрический метод	0.1	-
2607	407410.38	2298363.66	Картометрический метод	0.1	-
2608	407413.84	2298385.58	Картометрический метод	0.1	-
2609	407405.28	2298385.58	Картометрический метод	0.1	-
2610	407405.28	2298445.58	Картометрический метод	0.1	-
2611	407465.26	2298445.57	Картометрический метод	0.1	-
2612	407465.28	2298385.58	Картометрический метод	0.1	-
2613	407419.92	2298385.58	Картометрический метод	0.1	-
2614	407416.42	2298363.36	Картометрический метод	0.1	-
2615	407592.08	2298354.68	Картометрический метод	0.1	-
2616	407606.03	2298398.05	Картометрический метод	0.1	-
2617	407594.56	2298398.06	Картометрический метод	0.1	-
2618	407594.56	2298458.04	Картометрический метод	0.1	-
2619	407624.26	2298458.04	Картометрический метод	0.1	-
2620	407667.45	2298582.88	Картометрический метод	0.1	-
2621	407654.60	2298582.88	Картометрический метод	0.1	-
2622	407654.60	2298642.89	Картометрический метод	0.1	-

2. Сведения о характерных точках границ объекта					
Обозначение характерных точек границ	**Координаты, м**		**Метод определения координат характерной точки**	**Средняя квадратическая погрешность положения характерной точки (Mt), м**	**Описание обозначения точки на местности (при наличии)**
	X	**Y**			
1	**2**	**3**	**4**	**5**	**6**
2623	407714.60	2298642.89	Картометрический метод	0.1	-
2624	407714.59	2298582.89	Картометрический метод	0.1	-
2625	407673.79	2298582.89	Картометрический метод	0.1	-
2626	407630.63	2298458.04	Картометрический метод	0.1	-
2627	407654.55	2298458.05	Картометрический метод	0.1	-
2628	407654.56	2298398.04	Картометрический метод	0.1	-
2629	407612.36	2298398.05	Картометрический метод	0.1	-
2630	407598.29	2298354.40	Картометрический метод	0.1	-
2631	407738.52	2298347.46	Картометрический метод	0.1	-
2632	407757.63	2298345.32	Картометрический метод	0.1	-
2633	407799.47	2298344.46	Картометрический метод	0.1	-
2634	407799.46	2298385.76	Картометрический метод	0.1	-
2635	407859.48	2298385.76	Картометрический метод	0.1	-
2636	407859.48	2298325.76	Картометрический метод	0.1	-
2637	407799.48	2298325.76	Картометрический метод	0.1	-
2638	407799.48	2298338.45	Картометрический метод	0.1	-
2639	407757.33	2298339.33	Картометрический метод	0.1	-
2640	407744.39	2298340.78	Картометрический метод	0.1	-
2641	407749.18	2298317.92	Картометрический метод	0.1	-
2642	407791.35	2298317.92	Картометрический метод	0.1	-
2643	407791.34	2298257.92	Картометрический метод	0.1	-
2644	407731.37	2298257.93	Картометрический метод	0.1	-
2645	407731.36	2298317.92	Картометрический метод	0.1	-
2646	407743.06	2298317.93	Картометрический метод	0.1	-
2647	407738.12	2298341.48	Картометрический метод	0.1	-
2648	407597.01	2298348.45	Картометрический метод	0.1	-

2. Сведения о характерных точках границ объекта					
Обозначение характерных точек границ	**Координаты, м**		**Метод определения координат характерной точки**	**Средняя квадратическая погрешность положения характерной точки (Mt), м**	**Описание обозначения точки на местности (при наличии)**
	X	**Y**			
1	**2**	**3**	**4**	**5**	**6**
2649	407572.86	2298274.23	Картометрический метод	0.1	-
2650	407596.30	2298274.23	Картометрический метод	0.1	-
2651	407596.28	2298214.23	Картометрический метод	0.1	-
2652	407565.06	2298214.23	Картометрический метод	0.1	-
2653	407564.46	2298198.52	Картометрический метод	0.1	-
2654	407580.89	2298198.49	Картометрический метод	0.1	-
2655	407578.97	2298181.53	Картометрический метод	0.1	-
2656	407556.11	2298180.65	Картометрический метод	0.1	-
2657	407555.11	2298198.53	Картометрический метод	0.1	-
2658	407558.45	2298198.53	Картометрический метод	0.1	-
2659	407559.05	2298214.23	Картометрический метод	0.1	-
2660	407536.29	2298214.22	Картометрический метод	0.1	-
2661	407536.29	2298274.22	Картометрический метод	0.1	-
2662	407566.53	2298274.23	Картометрический метод	0.1	-
2663	407590.82	2298348.74	Картометрический метод	0.1	-
2664	407412.44	2298357.55	Картометрический метод	0.1	-
2665	407339.81	2298361.13	Картометрический метод	0.1	-
2666	407318.14	2298314.50	Картометрический метод	0.1	-
2667	407272.84	2298227.47	Картометрический метод	0.1	-
2668	407244.87	2298142.84	Картометрический метод	0.1	-
2669	407236.90	2298107.73	Картометрический метод	0.1	-
2670	407319.74	2298069.35	Картометрический метод	0.1	-
2671	407366.90	2298170.63	Картометрический метод	0.1	-
2672	407344.89	2298170.63	Картометрический метод	0.1	-
2673	407344.90	2298230.63	Картометрический метод	0.1	-
2674	407404.90	2298230.65	Картометрический метод	0.1	-

2. Сведения о характерных точках границ объекта					
Обозначение характерных точек границ	**Координаты, м**		**Метод определения координат характерной точки**	**Средняя квадратическая погрешность положения характерной точки (Mt), м**	**Описание обозначения точки на местности (при наличии)**
	X	**Y**			
1	**2**	**3**	**4**	**5**	**6**
2675	407404.89	2298170.64	Картометрический метод	0.1	-
2676	407373.52	2298170.63	Картометрический метод	0.1	-
2677	407325.18	2298066.83	Картометрический метод	0.1	-
2678	407464.03	2298003.15	Картометрический метод	0.1	-
2679	407479.14	2298020.27	Картометрический метод	0.1	-
2680	407473.09	2298020.27	Картометрический метод	0.1	-
2681	407473.10	2298080.28	Картометрический метод	0.1	-
2682	407533.11	2298080.27	Картометрический метод	0.1	-
2683	407533.12	2298020.27	Картометрический метод	0.1	-
2684	407487.15	2298020.27	Картометрический метод	0.1	-
2685	407470.13	2298000.99	Картометрический метод	0.1	-
2686	407477.59	2297998.34	Картометрический метод	0.1	-
2687	407602.25	2297937.74	Картометрический метод	0.1	-
2688	407602.25	2297939.06	Картометрический метод	0.1	-
2689	407662.24	2297939.06	Картометрический метод	0.1	-
2690	407662.25	2297879.06	Картометрический метод	0.1	-
2691	407602.26	2297879.05	Картометрический метод	0.1	-
2692	407602.25	2297931.06	Картометрический метод	0.1	-
2693	407475.31	2297992.79	Картометрический метод	0.1	-
2694	407461.75	2297997.59	Картометрический метод	0.1	-
2695	407323.89	2298060.81	Картометрический метод	0.1	-
2696	407323.75	2298038.16	Картометрический метод	0.1	-
2697	407350.49	2298038.16	Картометрический метод	0.1	-
2698	407350.49	2297978.17	Картометрический метод	0.1	-
2699	407290.48	2297978.16	Картометрический метод	0.1	-
2700	407290.49	2298038.16	Картометрический метод	0.1	-

2. Сведения о характерных точках границ объекта					
Обозначение характерных точек границ	**Координаты, м**		**Метод определения координат характерной точки**	**Средняя квадратическая погрешность положения характерной точки (Mt), м**	**Описание обозначения точки на местности (при наличии)**
	X	**Y**			
1	**2**	**3**	**4**	**5**	**6**
2701	407317.75	2298038.16	Картометрический метод	0.1	-
2702	407317.90	2298063.57	Картометрический метод	0.1	-
2703	407235.55	2298101.76	Картометрический метод	0.1	-
2704	407223.25	2298047.66	Картометрический метод	0.1	-
2705	407250.45	2298031.86	Картометрический метод	0.1	-
2706	407293.26	2297973.11	Картометрический метод	0.1	-
2707	407377.61	2297862.15	Картометрический метод	0.1	-
2708	407388.56	2297847.74	Картометрический метод	0.1	-
2709	407415.32	2297853.36	Картометрический метод	0.1	-
2710	407415.32	2297901.45	Картометрический метод	0.1	-
2711	407475.32	2297901.46	Картометрический метод	0.1	-
2712	407475.31	2297841.46	Картометрический метод	0.1	-
2713	407415.32	2297841.46	Картометрический метод	0.1	-
2714	407415.32	2297847.22	Картометрический метод	0.1	-
2715	407391.17	2297842.15	Картометрический метод	0.1	-
2716	407434.91	2297748.58	Картометрический метод	0.1	-
2717	407453.54	2297713.55	Картометрический метод	0.1	-
2718	407518.36	2297722.95	Картометрический метод	0.1	-
2719	407518.37	2297767.01	Картометрический метод	0.1	-
2720	407578.36	2297767.00	Картометрический метод	0.1	-
2721	407578.35	2297707.00	Картометрический метод	0.1	-
2722	407518.36	2297707.00	Картометрический метод	0.1	-
2723	407518.36	2297716.85	Картометрический метод	0.1	-
2724	407457.34	2297705.21	Картометрический метод	0.1	-
2725	407539.37	2297543.60	Картометрический метод	0.1	-
2726	407688.25	2297202.91	Картометрический метод	0.1	-

2. Сведения о характерных точках границ объекта					
Обозначение характерных точек границ	**Координаты, м**		**Метод определения координат характерной точки**	**Средняя квадратическая погрешность положения характерной точки (Mt), м**	**Описание обозначения точки на местности (при наличии)**
	X	**Y**			
1	**2**	**3**	**4**	**5**	**6**
2727	407701.12	2297133.40	Картометрический метод	0.1	-
2728	407794.78	2297174.03	Картометрический метод	0.1	-
2729	407935.53	2297209.21	Картометрический метод	0.1	-
2730	407975.62	2297229.45	Картометрический метод	0.1	-
2731	408074.11	2297264.07	Картометрический метод	0.1	-
2732	408158.19	2297287.94	Картометрический метод	0.1	-
2733	408250.93	2297309.69	Картометрический метод	0.1	-
2734	408376.61	2297342.23	Картометрический метод	0.1	-
2735	408414.05	2297358.52	Картометрический метод	0.1	-
2736	408557.24	2297387.98	Картометрический метод	0.1	-
2737	408645.66	2297406.30	Картометрический метод	0.1	-
2738	408667.48	2297408.83	Картометрический метод	0.1	-
2739	408781.82	2297439.63	Картометрический метод	0.1	-
2740	408840.42	2297455.64	Картометрический метод	0.1	-
2741	408938.50	2297476.16	Картометрический метод	0.1	-
2742	409157.12	2297560.18	Картометрический метод	0.1	-
2743	409156.99	2297553.86	Картометрический метод	0.1	-
2744	408940.21	2297470.03	Картометрический метод	0.1	-
2745	408841.74	2297449.20	Картометрический метод	0.1	-
2746	408783.41	2297433.43	Картометрический метод	0.1	-
2747	408668.54	2297402.39	Картометрический метод	0.1	-
2748	408646.53	2297399.99	Картометрический метод	0.1	-
2749	408558.43	2297382.10	Картометрический метод	0.1	-
2750	408416.13	2297351.99	Картометрический метод	0.1	-
2751	408378.79	2297335.92	Картометрический метод	0.1	-
2752	408252.37	2297303.86	Картометрический метод	0.1	-

2. Сведения о характерных точках границ объекта					
Обозначение характерных точек границ	**Координаты, м**		**Метод определения координат характерной точки**	**Средняя квадратическая погрешность положения характерной точки (Mt), м**	**Описание обозначения точки на местности (при наличии)**
	X	**Y**			
1	**2**	**3**	**4**	**5**	**6**
2753	408159.75	2297282.15	Картометрический метод	0.1	-
2754	408076.01	2297258.36	Картометрический метод	0.1	-
2755	407978.35	2297221.71	Картометрический метод	0.1	-
2756	407970.13	2297217.49	Картометрический метод	0.1	-
2757	407962.76	2297215.47	Картометрический метод	0.1	-
2758	407963.01	2297213.83	Картометрический метод	0.1	-
2759	407939.31	2297201.64	Картометрический метод	0.1	-
2760	407796.50	2297167.70	Картометрический метод	0.1	-
2761	407702.20	2297127.34	Картометрический метод	0.1	-
2762	407731.50	2296998.51	Картометрический метод	0.1	-
2763	407728.45	2296970.21	Картометрический метод	0.1	-
2764	407740.09	2296931.55	Картометрический метод	0.1	-
2765	407762.37	2296885.88	Картометрический метод	0.1	-
2766	407803.83	2296726.75	Картометрический метод	0.1	-
2767	407859.43	2296603.28	Картометрический метод	0.1	-
2768	407872.38	2296561.12	Картометрический метод	0.1	-
2769	407918.00	2296561.12	Картометрический метод	0.1	-
2770	407917.99	2296509.11	Картометрический метод	0.1	-
2771	407934.81	2296494.30	Картометрический метод	0.1	-
2772	408024.68	2296415.04	Картометрический метод	0.1	-
2773	408044.09	2296432.41	Картометрический метод	0.1	-
2774	408044.09	2296455.98	Картометрический метод	0.1	-
2775	408104.09	2296455.98	Картометрический метод	0.1	-
2776	408104.09	2296395.98	Картометрический метод	0.1	-
2777	408044.09	2296395.98	Картометрический метод	0.1	-
2778	408044.09	2296424.35	Картометрический метод	0.1	-

2. Сведения о характерных точках границ объекта					
Обозначение характерных точек границ	**Координаты, м**		**Метод определения координат характерной точки**	**Средняя квадратическая погрешность положения характерной точки (Mt), м**	**Описание обозначения точки на местности (при наличии)**
	X	**Y**			
1	**2**	**3**	**4**	**5**	**6**
2779	408028.35	2296410.28	Картометрический метод	0.1	-
2780	408045.75	2296387.72	Картометрический метод	0.1	-
2781	408078.25	2296366.71	Картометрический метод	0.1	-
2782	408236.58	2296473.68	Картометрический метод	0.1	-
2783	408236.58	2296502.03	Картометрический метод	0.1	-
2784	408296.58	2296502.03	Картометрический метод	0.1	-
2785	408296.58	2296442.03	Картометрический метод	0.1	-
2786	408236.58	2296442.03	Картометрический метод	0.1	-
2787	408236.58	2296466.44	Картометрический метод	0.1	-
2788	408082.87	2296362.59	Картометрический метод	0.1	-
2789	408163.73	2296290.40	Картометрический метод	0.1	-
2790	408163.73	2296313.02	Картометрический метод	0.1	-
2791	408223.73	2296313.02	Картометрический метод	0.1	-
2792	408223.73	2296253.01	Картометрический метод	0.1	-
2793	408163.73	2296253.01	Картометрический метод	0.1	-
2794	408163.73	2296282.35	Картометрический метод	0.1	-
2795	408074.59	2296361.93	Картометрический метод	0.1	-
2796	408041.62	2296383.26	Картометрический метод	0.1	-
2797	408008.41	2296268.33	Картометрический метод	0.1	-
2798	408030.86	2296268.33	Картометрический метод	0.1	-
2799	408030.86	2296208.32	Картометрический метод	0.1	-
2800	407970.86	2296208.32	Картометрический метод	0.1	-
2801	407970.86	2296268.33	Картометрический метод	0.1	-
2802	408002.17	2296268.33	Картометрический метод	0.1	-
2803	408037.08	2296389.14	Картометрический метод	0.1	-
2804	408020.31	2296410.88	Картометрический метод	0.1	-

2. Сведения о характерных точках границ объекта					
Обозначение характерных точек границ	**Координаты, м**		**Метод определения координат характерной точки**	**Средняя квадратическая погрешность положения характерной точки (Mt), м**	**Описание обозначения точки на местности (при наличии)**
	X	**Y**			
1	**2**	**3**	**4**	**5**	**6**
2805	407932.86	2296488.03	Картометрический метод	0.1	-
2806	407917.99	2296501.13	Картометрический метод	0.1	-
2807	407891.17	2296501.13	Картометрический метод	0.1	-
2808	407908.80	2296444.63	Картометрический метод	0.1	-
2809	407896.59	2296105.30	Картометрический метод	0.1	-
2810	407888.59	2296090.34	Картометрический метод	0.1	-
2811	407887.31	2296061.67	Картометрический метод	0.1	-
2812	407896.20	2296027.98	Картометрический метод	0.1	-
2813	407906.33	2296005.65	Картометрический метод	0.1	-
2814	407923.97	2295982.54	Картометрический метод	0.1	-
2815	408019.77	2295890.46	Картометрический метод	0.1	-
2816	408045.77	2295874.77	Картометрический метод	0.1	-
2817	408045.79	2295917.43	Картометрический метод	0.1	-
2818	408105.79	2295917.43	Картометрический метод	0.1	-
2819	408105.79	2295857.43	Картометрический метод	0.1	-
2820	408074.60	2295857.44	Картометрический метод	0.1	-
2821	408080.77	2295853.63	Картометрический метод	0.1	-
2822	408116.47	2295848.17	Картометрический метод	0.1	-
2823	408155.22	2295842.20	Картометрический метод	0.1	-
2824	408224.05	2295820.65	Картометрический метод	0.1	-
2825	408245.32	2295883.56	Картометрический метод	0.1	-
2826	408227.32	2295883.56	Картометрический метод	0.1	-
2827	408227.32	2295943.57	Картометрический метод	0.1	-
2828	408287.32	2295943.57	Картометрический метод	0.1	-
2829	408287.32	2295883.56	Картометрический метод	0.1	-
2830	408251.65	2295883.56	Картометрический метод	0.1	-

2. Сведения о характерных точках границ объекта					
Обозначение характерных точек границ	**Координаты, м**		**Метод определения координат характерной точки**	**Средняя квадратическая погрешность положения характерной точки (Mt), м**	**Описание обозначения точки на местности (при наличии)**
	X	**Y**			
1	**2**	**3**	**4**	**5**	**6**
2831	408229.78	2295818.88	Картометрический метод	0.1	-
2832	408272.98	2295805.70	Картометрический метод	0.1	-
2833	408370.07	2295766.73	Картометрический метод	0.1	-
2834	408407.26	2295754.72	Картометрический метод	0.1	-
2835	408417.96	2295754.71	Картометрический метод	0.1	-
2836	408417.96	2295751.80	Картометрический метод	0.1	-
2837	408534.64	2295721.68	Картометрический метод	0.1	-
2838	408534.70	2295721.66	Картометрический метод	0.1	-
2839	408542.57	2295785.53	Картометрический метод	0.1	-
2840	408585.90	2295917.06	Картометрический метод	0.1	-
2841	408561.95	2295917.06	Картометрический метод	0.1	-
2842	408561.95	2295977.06	Картометрический метод	0.1	-
2843	408621.95	2295977.06	Картометрический метод	0.1	-
2844	408621.95	2295917.06	Картометрический метод	0.1	-
2845	408592.22	2295917.06	Картометрический метод	0.1	-
2846	408548.46	2295784.24	Картометрический метод	0.1	-
2847	408540.57	2295720.68	Картометрический метод	0.1	-
2848	408694.90	2295665.74	Картометрический метод	0.1	-
2849	408738.52	2295658.20	Картометрический метод	0.1	-
2850	408783.77	2295640.81	Картометрический метод	0.1	-
2851	408783.76	2295693.40	Картометрический метод	0.1	-
2852	408843.76	2295693.38	Картометрический метод	0.1	-
2853	408843.76	2295633.40	Картометрический метод	0.1	-
2854	408799.71	2295633.39	Картометрический метод	0.1	-
2855	408836.47	2295617.11	Картометрический метод	0.1	-
2856	408861.66	2295608.96	Картометрический метод	0.1	-

2. Сведения о характерных точках границ объекта					
Обозначение характерных точек границ	**Координаты, м**		**Метод определения координат характерной точки**	**Средняя квадратическая погрешность положения характерной точки (Mt), м**	**Описание обозначения точки на местности (при наличии)**
	X	**Y**			
1	**2**	**3**	**4**	**5**	**6**
2857	409026.73	2295561.97	Картометрический метод	0.1	-
2858	409098.54	2295554.51	Картометрический метод	0.1	-
2859	409098.39	2295548.13	Картометрический метод	0.1	-
2860	409031.62	2295555.32	Картометрический метод	0.1	-
2861	409008.68	2295425.23	Картометрический метод	0.1	-
2862	409039.41	2295425.23	Картометрический метод	0.1	-
2863	409039.42	2295365.23	Картометрический метод	0.1	-
2864	408995.38	2295365.23	Картометрический метод	0.1	-
2865	408984.64	2295319.32	Картометрический метод	0.1	-
2866	408984.95	2295319.31	Картометрический метод	0.1	-
2867	409092.15	2295314.08	Картометрический метод	0.1	-
2868	409071.39	2294820.12	Картометрический метод	0.1	-
2869	409100.27	2294819.76	Картометрический метод	0.1	-
2870	409104.30	2294819.72	Картометрический метод	0.1	-
2871	409108.30	2294819.67	Картометрический метод	0.1	-
2872	409116.80	2294819.56	Картометрический метод	0.1	-
2873	409116.78	2294819.10	Картометрический метод	0.1	-
2874	409857.51	2294810.67	Картометрический метод	0.1	-
1	409851.81	2294813.85	Картометрический метод	0.1	-
2875	412224.07	2301342.40	Картометрический метод	0.1	-
2876	412224.08	2301374.84	Картометрический метод	0.1	-
2877	412164.06	2301374.83	Картометрический метод	0.1	-
2878	412164.07	2301328.26	Картометрический метод	0.1	-
2879	412115.21	2301270.27	Картометрический метод	0.1	-
2880	412077.22	2301255.75	Картометрический метод	0.1	-
2881	412077.22	2301290.83	Картометрический метод	0.1	-

2. Сведения о характерных точках границ объекта					
Обозначение характерных точек границ	**Координаты, м**		**Метод определения координат характерной точки**	**Средняя квадратическая погрешность положения характерной точки (Mt), м**	**Описание обозначения точки на местности (при наличии)**
	X	**Y**			
1	**2**	**3**	**4**	**5**	**6**
2882	412017.21	2301290.83	Картометрический метод	0.1	-
2883	412017.21	2301245.42	Картометрический метод	0.1	-
2884	412004.34	2301236.02	Картометрический метод	0.1	-
2885	411964.80	2301185.33	Картометрический метод	0.1	-
2886	411954.20	2301185.67	Картометрический метод	0.1	-
2887	411954.21	2301193.98	Картометрический метод	0.1	-
2888	411894.21	2301193.99	Картометрический метод	0.1	-
2889	411894.20	2301133.98	Картометрический метод	0.1	-
2890	411954.19	2301133.98	Картометрический метод	0.1	-
2891	411954.20	2301179.65	Картометрический метод	0.1	-
2892	411964.91	2301179.36	Картометрический метод	0.1	-
2893	411965.72	2301130.24	Картометрический метод	0.1	-
2894	412020.71	2301090.53	Картометрический метод	0.1	-
2895	412027.96	2301087.09	Картометрический метод	0.1	-
2896	411984.15	2301087.08	Картометрический метод	0.1	-
2897	411984.14	2301027.09	Картометрический метод	0.1	-
2898	412044.16	2301027.09	Картометрический метод	0.1	-
2899	412044.15	2301079.38	Картометрический метод	0.1	-
2900	412147.67	2301030.41	Картометрический метод	0.1	-
2901	412144.87	2301026.81	Картометрический метод	0.1	-
2902	412144.87	2301031.11	Картометрический метод	0.1	-
2903	412084.88	2301031.10	Картометрический метод	0.1	-
2904	412084.87	2300971.10	Картометрический метод	0.1	-
2905	412144.86	2300971.10	Картометрический метод	0.1	-
2906	412144.87	2301017.09	Картометрический метод	0.1	-
2907	412153.42	2301027.99	Картометрический метод	0.1	-

2. Сведения о характерных точках границ объекта					
Обозначение характерных точек границ	**Координаты, м**		**Метод определения координат характерной точки**	**Средняя квадратическая погрешность положения характерной точки (Mt), м**	**Описание обозначения точки на местности (при наличии)**
	X	**Y**			
1	**2**	**3**	**4**	**5**	**6**
2908	412214.85	2301007.38	Картометрический метод	0.1	-
2909	412173.00	2300957.85	Картометрический метод	0.1	-
2910	412156.02	2300925.07	Картометрический метод	0.1	-
2911	412125.54	2300873.69	Картометрический метод	0.1	-
2912	412155.35	2300804.14	Картометрический метод	0.1	-
2913	412142.72	2300804.16	Картометрический метод	0.1	-
2914	412142.70	2300820.85	Картометрический метод	0.1	-
2915	412082.71	2300820.86	Картометрический метод	0.1	-
2916	412082.71	2300760.84	Картометрический метод	0.1	-
2917	412093.70	2300760.84	Картометрический метод	0.1	-
2918	412093.65	2300760.68	Картометрический метод	0.1	-
2919	412071.94	2300700.13	Картометрический метод	0.1	-
2920	412041.67	2300700.14	Картометрический метод	0.1	-
2921	412041.68	2300640.14	Картометрический метод	0.1	-
2922	412049.82	2300640.14	Картометрический метод	0.1	-
2923	412043.89	2300623.99	Картометрический метод	0.1	-
2924	412024.37	2300586.67	Картометрический метод	0.1	-
2925	411958.66	2300619.12	Картометрический метод	0.1	-
2926	411888.04	2300632.71	Картометрический метод	0.1	-
2927	411832.35	2300637.35	Картометрический метод	0.1	-
2928	411742.26	2300699.34	Картометрический метод	0.1	-
2929	411657.05	2300710.46	Картометрический метод	0.1	-
2930	411653.94	2300704.81	Картометрический метод	0.1	-
2931	411738.12	2300693.84	Картометрический метод	0.1	-
2932	411737.65	2300675.99	Картометрический метод	0.1	-
2933	411688.47	2300675.99	Картометрический метод	0.1	-

2. Сведения о характерных точках границ объекта					
Обозначение характерных точек границ	**Координаты, м**		**Метод определения координат характерной точки**	**Средняя квадратическая погрешность положения характерной точки (Mt), м**	**Описание обозначения точки на местности (при наличии)**
	X	**Y**			
1	**2**	**3**	**4**	**5**	**6**
2934	411688.48	2300615.99	Картометрический метод	0.1	-
2935	411748.47	2300615.98	Картометрический метод	0.1	-
2936	411748.48	2300675.99	Картометрический метод	0.1	-
2937	411743.64	2300675.99	Картометрический метод	0.1	-
2938	411744.04	2300690.85	Картометрический метод	0.1	-
2939	411830.23	2300631.49	Картометрический метод	0.1	-
2940	411882.10	2300627.54	Картометрический метод	0.1	-
2941	411889.89	2300607.19	Картометрический метод	0.1	-
2942	411855.84	2300607.19	Картометрический метод	0.1	-
2943	411855.85	2300547.20	Картометрический метод	0.1	-
2944	411915.85	2300547.19	Картометрический метод	0.1	-
2945	411915.86	2300607.19	Картометрический метод	0.1	-
2946	411896.29	2300607.19	Картометрический метод	0.1	-
2947	411888.97	2300626.42	Картометрический метод	0.1	-
2948	411896.55	2300624.97	Картометрический метод	0.1	-
2949	411956.74	2300613.37	Картометрический метод	0.1	-
2950	412024.04	2300580.15	Картометрический метод	0.1	-
2951	412058.22	2300549.55	Картометрический метод	0.1	-
2952	412058.22	2300539.60	Картометрический метод	0.1	-
2953	412066.37	2300539.51	Картометрический метод	0.1	-
2954	412082.02	2300426.89	Картометрический метод	0.1	-
2955	412099.88	2300368.90	Картометрический метод	0.1	-
2956	412163.24	2300192.62	Картометрический метод	0.1	-
2957	412192.11	2300162.12	Картометрический метод	0.1	-
2958	412192.17	2300124.05	Картометрический метод	0.1	-
2959	412252.15	2300124.06	Картометрический метод	0.1	-

2. Сведения о характерных точках границ объекта					
Обозначение характерных точек границ	**Координаты, м**		**Метод определения координат характерной точки**	**Средняя квадратическая погрешность положения характерной точки (Mt), м**	**Описание обозначения точки на местности (при наличии)**
	X	**Y**			
1	**2**	**3**	**4**	**5**	**6**
2960	412252.16	2300184.06	Картометрический метод	0.1	-
2961	412192.17	2300184.06	Картометрический метод	0.1	-
2962	412192.20	2300171.89	Картометрический метод	0.1	-
2963	412172.08	2300200.30	Картометрический метод	0.1	-
2964	412106.92	2300371.67	Картометрический метод	0.1	-
2965	412090.03	2300427.77	Картометрический метод	0.1	-
2966	412070.49	2300539.51	Картометрический метод	0.1	-
2967	412118.23	2300539.59	Картометрический метод	0.1	-
2968	412118.23	2300599.59	Картометрический метод	0.1	-
2969	412058.23	2300599.59	Картометрический метод	0.1	-
2970	412058.22	2300557.58	Картометрический метод	0.1	-
2971	412029.44	2300583.35	Картометрический метод	0.1	-
2972	412049.28	2300621.34	Картометрический метод	0.1	-
2973	412056.21	2300640.14	Картометрический метод	0.1	-
2974	412101.67	2300640.14	Картометрический метод	0.1	-
2975	412101.68	2300700.13	Картометрический метод	0.1	-
2976	412078.35	2300700.13	Картометрический метод	0.1	-
2977	412094.55	2300743.23	Картометрический метод	0.1	-
2978	412121.60	2300703.99	Картометрический метод	0.1	-
2979	412175.17	2300681.64	Картометрический метод	0.1	-
2980	412194.93	2300678.30	Картометрический метод	0.1	-
2981	412196.12	2300684.61	Картометрический метод	0.1	-
2982	412177.68	2300688.21	Картометрический метод	0.1	-
2983	412171.77	2300690.72	Картометрический метод	0.1	-
2984	412126.02	2300710.55	Картометрический метод	0.1	-
2985	412097.96	2300749.25	Картометрический метод	0.1	-

2. Сведения о характерных точках границ объекта					
Обозначение характерных точек границ	**Координаты, м**		**Метод определения координат характерной точки**	**Средняя квадратическая погрешность положения характерной точки (Mt), м**	**Описание обозначения точки на местности (при наличии)**
	X	**Y**			
1	**2**	**3**	**4**	**5**	**6**
2986	412100.64	2300760.79	Картометрический метод	0.1	-
2987	412142.70	2300760.85	Картометрический метод	0.1	-
2988	412142.71	2300744.14	Картометрический метод	0.1	-
2989	412158.67	2300742.70	Картометрический метод	0.1	-
2990	412173.46	2300744.15	Картометрический метод	0.1	-
2991	412179.46	2300744.14	Картометрический метод	0.1	-
2992	412191.59	2300744.16	Картометрический метод	0.1	-
2993	412197.38	2300754.70	Картометрический метод	0.1	-
2994	412202.73	2300765.66	Картометрический метод	0.1	-
2995	412203.86	2300784.05	Картометрический метод	0.1	-
2996	412202.71	2300804.15	Картометрический метод	0.1	-
2997	412183.37	2300807.69	Картометрический метод	0.1	-
2998	412161.88	2300804.15	Картометрический метод	0.1	-
2999	412132.21	2300873.16	Картометрический метод	0.1	-
3000	412161.16	2300922.00	Картометрический метод	0.1	-
3001	412175.75	2300950.14	Картометрический метод	0.1	-
3002	412209.41	2300897.63	Картометрический метод	0.1	-
3003	412214.49	2300900.83	Картометрический метод	0.1	-
3004	412179.19	2300955.87	Картометрический метод	0.1	-
3005	412222.14	2301006.74	Картометрический метод	0.1	-
3006	412275.26	2301052.79	Картометрический метод	0.1	-
3007	412312.23	2301077.03	Картометрический метод	0.1	-
3008	412312.23	2301084.18	Картометрический метод	0.1	-
3009	412271.60	2301057.56	Картометрический метод	0.1	-
3010	412219.31	2301012.22	Картометрический метод	0.1	-
3011	412154.68	2301033.87	Картометрический метод	0.1	-

2. Сведения о характерных точках границ объекта					
Обозначение характерных точек границ	**Координаты, м**		**Метод определения координат характерной точки**	**Средняя квадратическая погрешность положения характерной точки (Mt), м**	**Описание обозначения точки на местности (при наличии)**
	X	**Y**			
1	**2**	**3**	**4**	**5**	**6**
3012	412137.19	2301082.66	Картометрический метод	0.1	-
3013	412156.58	2301082.66	Картометрический метод	0.1	-
3014	412156.60	2301142.65	Картометрический метод	0.1	-
3015	412096.59	2301142.67	Картометрический метод	0.1	-
3016	412096.59	2301082.66	Картометрический метод	0.1	-
3017	412130.83	2301082.66	Картометрический метод	0.1	-
3018	412147.09	2301037.30	Картометрический метод	0.1	-
3019	412044.15	2301086.01	Картометрический метод	0.1	-
3020	412044.15	2301087.09	Картометрический метод	0.1	-
3021	412041.99	2301087.09	Картометрический метод	0.1	-
3022	412023.82	2301095.69	Картометрический метод	0.1	-
3023	411971.65	2301133.26	Картометрический метод	0.1	-
3024	411970.81	2301183.21	Картометрический метод	0.1	-
3025	412008.52	2301231.63	Картометрический метод	0.1	-
3026	412017.21	2301237.92	Картометрический метод	0.1	-
3027	412017.21	2301230.81	Картометрический метод	0.1	-
3028	412077.22	2301230.82	Картометрический метод	0.1	-
3029	412077.22	2301249.31	Картометрический метод	0.1	-
3030	412118.73	2301265.22	Картометрический метод	0.1	-
3031	412164.07	2301319.01	Картометрический метод	0.1	-
3032	412164.07	2301314.83	Картометрический метод	0.1	-
3033	412224.07	2301314.83	Картометрический метод	0.1	-
3034	412224.07	2301326.84	Картометрический метод	0.1	-
3035	412340.98	2301343.20	Картометрический метод	0.1	-
3036	412306.38	2301264.57	Картометрический метод	0.1	-
3037	412314.31	2301264.68	Картометрический метод	0.1	-

2. Сведения о характерных точках границ объекта					
Обозначение характерных точек границ	**Координаты, м**		**Метод определения координат характерной точки**	**Средняя квадратическая погрешность положения характерной точки (Mt), м**	**Описание обозначения точки на местности (при наличии)**
	X	**Y**			
1	**2**	**3**	**4**	**5**	**6**
3038	412347.96	2301343.98	Картометрический метод	0.1	-
3039	412350.39	2301345.65	Картометрический метод	0.1	-
3040	412350.07	2301349.39	Картометрический метод	0.1	-
3041	412349.18	2301354.07	Картометрический метод	0.1	-
3042	412347.03	2301353.35	Картометрический метод	0.1	-
2875	412224.07	2301342.40	Картометрический метод	0.1	-
3043	409031.06	2303246.45	Картометрический метод	0.1	-
3044	409031.06	2303252.44	Картометрический метод	0.1	-
3045	409020.20	2303252.43	Картометрический метод	0.1	-
3046	409020.20	2303258.91	Картометрический метод	0.1	-
3047	408960.19	2303258.90	Картометрический метод	0.1	-
3048	408960.19	2303318.90	Картометрический метод	0.1	-
3049	408900.19	2303318.90	Картометрический метод	0.1	-
3050	408900.19	2303258.92	Картометрический метод	0.1	-
3051	408840.20	2303258.91	Картометрический метод	0.1	-
3052	408840.20	2303251.35	Картометрический метод	0.1	-
3053	408696.29	2303287.35	Картометрический метод	0.1	-
3054	408701.36	2303294.54	Картометрический метод	0.1	-
3055	408701.36	2303304.83	Картометрический метод	0.1	-
3056	408689.80	2303288.99	Картометрический метод	0.1	-
3057	408654.64	2303297.47	Картометрический метод	0.1	-
3058	408565.87	2303312.72	Картометрический метод	0.1	-
3059	408550.91	2303324.66	Картометрический метод	0.1	-
3060	408507.74	2303440.77	Картометрический метод	0.1	-
3061	408476.73	2303511.53	Картометрический метод	0.1	-
3062	408528.27	2303584.01	Картометрический метод	0.1	-

2. Сведения о характерных точках границ объекта					
Обозначение характерных точек границ	**Координаты, м**		**Метод определения координат характерной точки**	**Средняя квадратическая погрешность положения характерной точки (Mt), м**	**Описание обозначения точки на местности (при наличии)**
	X	**Y**			
1	**2**	**3**	**4**	**5**	**6**
3063	408520.89	2303584.00	Картометрический метод	0.1	-
3064	408474.71	2303519.03	Картометрический метод	0.1	-
3065	408462.23	2303565.44	Картометрический метод	0.1	-
3066	408502.24	2303565.44	Картометрический метод	0.1	-
3067	408502.24	2303625.44	Картометрический метод	0.1	-
3068	408442.26	2303625.44	Картометрический метод	0.1	-
3069	408442.23	2303565.44	Картометрический метод	0.1	-
3070	408456.02	2303565.44	Картометрический метод	0.1	-
3071	408470.82	2303510.38	Картометрический метод	0.1	-
3072	408476.27	2303477.91	Картометрический метод	0.1	-
3073	408485.39	2303423.17	Картометрический метод	0.1	-
3074	408488.03	2303407.23	Картометрический метод	0.1	-
3075	408474.14	2303385.75	Картометрический метод	0.1	-
3076	408441.74	2303378.99	Картометрический метод	0.1	-
3077	408420.49	2303379.28	Картометрический метод	0.1	-
3078	408328.68	2303322.46	Картометрический метод	0.1	-
3079	408328.68	2303334.01	Картометрический метод	0.1	-
3080	408308.16	2303334.01	Картометрический метод	0.1	-
3081	408303.97	2303342.41	Картометрический метод	0.1	-
3082	408146.85	2303657.22	Картометрический метод	0.1	-
3083	408158.51	2303657.23	Картометрический метод	0.1	-
3084	408158.51	2303717.23	Картометрический метод	0.1	-
3085	408098.52	2303717.23	Картометрический метод	0.1	-
3086	408098.52	2303657.23	Картометрический метод	0.1	-
3087	408140.12	2303657.22	Картометрический метод	0.1	-
3088	408298.57	2303339.90	Картометрический метод	0.1	-

2. Сведения о характерных точках границ объекта					
Обозначение характерных точек границ	**Координаты, м**		**Метод определения координат характерной точки**	**Средняя квадратическая погрешность положения характерной точки (Mt), м**	**Описание обозначения точки на местности (при наличии)**
	X	**Y**			
1	**2**	**3**	**4**	**5**	**6**
3089	408301.50	2303334.01	Картометрический метод	0.1	-
3090	408285.00	2303334.01	Картометрический метод	0.1	-
3091	408268.69	2303334.01	Картометрический метод	0.1	-
3092	408268.69	2303327.10	Картометрический метод	0.1	-
3093	408268.69	2303274.00	Картометрический метод	0.1	-
3094	408328.69	2303274.00	Картометрический метод	0.1	-
3095	408328.68	2303315.41	Картометрический метод	0.1	-
3096	408422.16	2303373.24	Картометрический метод	0.1	-
3097	408442.39	2303373.01	Картометрический метод	0.1	-
3098	408467.48	2303378.23	Картометрический метод	0.1	-
3099	408462.39	2303372.42	Картометрический метод	0.1	-
3100	408421.87	2303372.44	Картометрический метод	0.1	-
3101	408421.91	2303312.43	Картометрический метод	0.1	-
3102	408481.91	2303312.43	Картометрический метод	0.1	-
3103	408481.91	2303360.15	Картометрический метод	0.1	-
3104	408481.91	2303372.42	Картометрический метод	0.1	-
3105	408470.37	2303372.42	Картометрический метод	0.1	-
3106	408474.89	2303377.54	Картометрический метод	0.1	-
3107	408497.27	2303364.76	Картометрический метод	0.1	-
3108	408497.29	2303364.76	Картометрический метод	0.1	-
3109	408497.34	2303364.71	Картометрический метод	0.1	-
3110	408521.81	2303350.74	Картометрический метод	0.1	-
3111	408526.22	2303345.31	Картометрический метод	0.1	-
3112	408524.66	2303344.05	Картометрический метод	0.1	-
3113	408525.92	2303342.48	Картометрический метод	0.1	-
3114	408527.50	2303343.74	Картометрический метод	0.1	-

2. Сведения о характерных точках границ объекта					
Обозначение характерных точек границ	**Координаты, м**		**Метод определения координат характерной точки**	**Средняя квадратическая погрешность положения характерной точки (Mt), м**	**Описание обозначения точки на местности (при наличии)**
	X	**Y**			
1	**2**	**3**	**4**	**5**	**6**
3115	408546.01	2303320.92	Картометрический метод	0.1	-
3116	408563.15	2303307.17	Картометрический метод	0.1	-
3117	408653.62	2303291.54	Картометрический метод	0.1	-
3118	408688.34	2303283.17	Картометрический метод	0.1	-
3119	408686.79	2303273.41	Картометрический метод	0.1	-
3120	408649.85	2303273.40	Картометрический метод	0.1	-
3121	408649.85	2303213.40	Картометрический метод	0.1	-
3122	408709.85	2303213.40	Картометрический метод	0.1	-
3123	408709.85	2303273.40	Картометрический метод	0.1	-
3124	408692.86	2303273.41	Картометрический метод	0.1	-
3125	408694.20	2303281.72	Картометрический метод	0.1	-
3126	408840.20	2303245.18	Картометрический метод	0.1	-
3127	408840.20	2303198.90	Картометрический метод	0.1	-
3128	408900.19	2303198.90	Картометрический метод	0.1	-
3129	408900.19	2303138.90	Картометрический метод	0.1	-
3130	408960.19	2303138.90	Картометрический метод	0.1	-
3131	408960.21	2303198.91	Картометрический метод	0.1	-
3132	409020.20	2303198.90	Картометрический метод	0.1	-
3133	409020.20	2303246.43	Картометрический метод	0.1	-
3043	409031.06	2303246.45	Картометрический метод	0.1	-
3134	411826.06	2300025.31	Картометрический метод	0.1	-
3135	411886.04	2300025.31	Картометрический метод	0.1	-
3136	411886.05	2300085.30	Картометрический метод	0.1	-
3137	411826.06	2300085.31	Картометрический метод	0.1	-
3138	411826.06	2300043.34	Картометрический метод	0.1	-
3139	411757.47	2300006.68	Картометрический метод	0.1	-

2. Сведения о характерных точках границ объекта					
Обозначение характерных точек границ	**Координаты, м**		**Метод определения координат характерной точки**	**Средняя квадратическая погрешность положения характерной точки (Mt), м**	**Описание обозначения точки на местности (при наличии)**
	X	**Y**			
1	**2**	**3**	**4**	**5**	**6**
3140	411714.36	2299957.82	Картометрический метод	0.1	-
3141	411666.39	2299884.86	Картометрический метод	0.1	-
3142	411638.99	2299920.42	Картометрический метод	0.1	-
3143	411648.37	2299930.26	Картометрический метод	0.1	-
3144	411634.29	2299943.03	Картометрический метод	0.1	-
3145	411602.64	2299909.80	Картометрический метод	0.1	-
3146	411617.65	2299898.03	Картометрический метод	0.1	-
3147	411625.72	2299906.50	Картометрический метод	0.1	-
3148	411654.09	2299869.67	Картометрический метод	0.1	-
3149	411660.07	2299855.81	Картометрический метод	0.1	-
3150	411695.68	2299773.48	Картометрический метод	0.1	-
3151	411628.94	2299710.04	Картометрический метод	0.1	-
3152	411583.00	2299703.06	Картометрический метод	0.1	-
3153	411562.69	2299744.64	Картометрический метод	0.1	-
3154	411486.03	2299825.09	Картометрический метод	0.1	-
3155	411426.04	2299879.77	Картометрический метод	0.1	-
3156	411331.40	2299892.69	Картометрический метод	0.1	-
3157	411327.08	2299874.12	Картометрический метод	0.1	-
3158	411417.58	2299861.84	Картометрический метод	0.1	-
3159	411468.73	2299815.14	Картометрический метод	0.1	-
3160	411369.58	2299671.08	Картометрический метод	0.1	-
3161	411364.60	2299632.01	Картометрический метод	0.1	-
3162	411353.20	2299615.54	Картометрический метод	0.1	-
3163	411361.76	2299609.64	Картометрический метод	0.1	-
3164	411357.59	2299576.85	Картометрический метод	0.1	-
3165	411348.41	2299560.74	Картометрический метод	0.1	-

2. Сведения о характерных точках границ объекта					
Обозначение характерных точек границ	**Координаты, м**		**Метод определения координат характерной точки**	**Средняя квадратическая погрешность положения характерной точки (Mt), м**	**Описание обозначения точки на местности (при наличии)**
	X	**Y**			
1	**2**	**3**	**4**	**5**	**6**
3166	411317.93	2299538.36	Картометрический метод	0.1	-
3167	411313.79	2299497.48	Картометрический метод	0.1	-
3168	411322.18	2299481.30	Картометрический метод	0.1	-
3169	411319.41	2299438.34	Картометрический метод	0.1	-
3170	411312.86	2299401.65	Картометрический метод	0.1	-
3171	411315.54	2299336.35	Картометрический метод	0.1	-
3172	411292.92	2299203.88	Картометрический метод	0.1	-
3173	411271.28	2299153.91	Картометрический метод	0.1	-
3174	411187.22	2299010.28	Картометрический метод	0.1	-
3175	411158.05	2299010.28	Картометрический метод	0.1	-
3176	411158.05	2298950.26	Картометрический метод	0.1	-
3177	411064.06	2298734.74	Картометрический метод	0.1	-
3178	411030.46	2298669.41	Картометрический метод	0.1	-
3179	410946.67	2298612.17	Картометрический метод	0.1	-
3180	410865.11	2298574.04	Картометрический метод	0.1	-
3181	410841.67	2298553.11	Картометрический метод	0.1	-
3182	410779.31	2298555.80	Картометрический метод	0.1	-
3183	410779.32	2298586.89	Картометрический метод	0.1	-
3184	410719.31	2298586.89	Картометрический метод	0.1	-
3185	410719.31	2298526.90	Картометрический метод	0.1	-
3186	410779.31	2298526.90	Картометрический метод	0.1	-
3187	410779.31	2298549.80	Картометрический метод	0.1	-
3188	410843.86	2298547.04	Картометрический метод	0.1	-
3189	410868.43	2298568.96	Картометрический метод	0.1	-
3190	410949.67	2298606.95	Картометрический метод	0.1	-
3191	411035.09	2298665.36	Картометрический метод	0.1	-

2. Сведения о характерных точках границ объекта					
Обозначение характерных точек границ	**Координаты, м**		**Метод определения координат характерной точки**	**Средняя квадратическая погрешность положения характерной точки (Mt), м**	**Описание обозначения точки на местности (при наличии)**
	X	**Y**			
1	**2**	**3**	**4**	**5**	**6**
3192	411069.43	2298732.06	Картометрический метод	0.1	-
3193	411164.59	2298950.26	Картометрический метод	0.1	-
3194	411218.04	2298950.27	Картометрический метод	0.1	-
3195	411218.05	2299010.28	Картометрический метод	0.1	-
3196	411194.17	2299010.28	Картометрический метод	0.1	-
3197	411276.63	2299151.21	Картометрический метод	0.1	-
3198	411298.71	2299202.18	Картометрический метод	0.1	-
3199	411320.91	2299332.04	Картометрический метод	0.1	-
3200	411332.27	2299327.63	Картометрический метод	0.1	-
3201	411332.26	2299298.28	Картометрический метод	0.1	-
3202	411392.28	2299298.29	Картометрический метод	0.1	-
3203	411392.28	2299358.28	Картометрический метод	0.1	-
3204	411332.27	2299358.29	Картометрический метод	0.1	-
3205	411332.27	2299334.07	Картометрический метод	0.1	-
3206	411321.47	2299338.24	Картометрический метод	0.1	-
3207	411318.88	2299401.24	Картометрический метод	0.1	-
3208	411325.39	2299437.62	Картометрический метод	0.1	-
3209	411328.26	2299482.54	Картометрический метод	0.1	-
3210	411319.92	2299498.63	Картометрический метод	0.1	-
3211	411323.61	2299535.08	Картометрический метод	0.1	-
3212	411352.94	2299556.62	Картометрический метод	0.1	-
3213	411363.36	2299574.95	Картометрический метод	0.1	-
3214	411367.31	2299605.82	Картометрический метод	0.1	-
3215	411404.63	2299580.08	Картометрический метод	0.1	-
3216	411435.08	2299627.87	Картометрический метод	0.1	-
3217	411387.79	2299665.49	Картометрический метод	0.1	-

2. Сведения о характерных точках границ объекта					
Обозначение характерных точек границ	**Координаты, м**		**Метод определения координат характерной точки**	**Средняя квадратическая погрешность положения характерной точки (Mt), м**	**Описание обозначения точки на местности (при наличии)**
	X	**Y**			
1	**2**	**3**	**4**	**5**	**6**
3218	411371.99	2299642.68	Картометрический метод	0.1	-
3219	411375.33	2299668.85	Картометрический метод	0.1	-
3220	411473.20	2299811.06	Картометрический метод	0.1	-
3221	411546.82	2299733.83	Картометрический метод	0.1	-
3222	411566.19	2299694.11	Картометрический метод	0.1	-
3223	411564.41	2299692.04	Картометрический метод	0.1	-
3224	411579.50	2299680.44	Картометрический метод	0.1	-
3225	411582.32	2299683.73	Картометрический метод	0.1	-
3226	411637.76	2299692.13	Картометрический метод	0.1	-
3227	411640.37	2299689.56	Картометрический метод	0.1	-
3228	411653.55	2299703.21	Картометрический метод	0.1	-
3229	411651.53	2299705.24	Картометрический метод	0.1	-
3230	411709.02	2299759.89	Картометрический метод	0.1	-
3231	411800.26	2299666.97	Картометрический метод	0.1	-
3232	411804.27	2299689.78	Картометрический метод	0.1	-
3233	411712.29	2299783.66	Картометрический метод	0.1	-
3234	411670.54	2299879.47	Картометрический метод	0.1	-
3235	411719.93	2299955.06	Картометрический метод	0.1	-
3236	411761.25	2300001.91	Картометрический метод	0.1	-
3237	411826.06	2300036.48	Картометрический метод	0.1	-
3134	411826.06	2300025.31	Картометрический метод	0.1	-
3238	408950.70	2296028.22	Картометрический метод	0.1	-
3239	408890.70	2296028.22	Картометрический метод	0.1	-
3240	408890.70	2295990.93	Картометрический метод	0.1	-
3241	408769.06	2296074.34	Картометрический метод	0.1	-
3242	408741.23	2296126.77	Картометрический метод	0.1	-

2. Сведения о характерных точках границ объекта					
Обозначение характерных точек границ	**Координаты, м**		**Метод определения координат характерной точки**	**Средняя квадратическая погрешность положения характерной точки (Mt), м**	**Описание обозначения точки на местности (при наличии)**
	X	**Y**			
1	**2**	**3**	**4**	**5**	**6**
3243	408731.23	2296209.24	Картометрический метод	0.1	-
3244	408779.81	2296209.24	Картометрический метод	0.1	-
3245	408779.81	2296269.24	Картометрический метод	0.1	-
3246	408741.84	2296269.24	Картометрический метод	0.1	-
3247	408804.02	2296419.23	Картометрический метод	0.1	-
3248	408866.02	2296569.34	Картометрический метод	0.1	-
3249	408916.85	2296569.34	Картометрический метод	0.1	-
3250	408916.85	2296629.34	Картометрический метод	0.1	-
3251	408890.91	2296629.34	Картометрический метод	0.1	-
3252	409009.05	2296914.23	Картометрический метод	0.1	-
3253	409037.89	2296914.23	Картометрический метод	0.1	-
3254	409037.89	2296974.23	Картометрический метод	0.1	-
3255	408977.89	2296974.23	Картометрический метод	0.1	-
3256	408977.89	2296914.23	Картометрический метод	0.1	-
3257	409002.55	2296914.23	Картометрический метод	0.1	-
3258	408884.41	2296629.34	Картометрический метод	0.1	-
3259	408856.85	2296629.34	Картометрический метод	0.1	-
3260	408856.85	2296569.34	Картометрический метод	0.1	-
3261	408859.53	2296569.34	Картометрический метод	0.1	-
3262	408798.48	2296421.52	Картометрический метод	0.1	-
3263	408735.34	2296269.24	Картометрический метод	0.1	-
3264	408719.81	2296269.24	Картометрический метод	0.1	-
3265	408719.81	2296209.24	Картометрический метод	0.1	-
3266	408725.19	2296209.24	Картометрический метод	0.1	-
3267	408735.41	2296124.96	Картометрический метод	0.1	-
3268	408764.49	2296070.23	Картометрический метод	0.1	-

2. Сведения о характерных точках границ объекта					
Обозначение характерных точек границ	**Координаты, м**		**Метод определения координат характерной точки**	**Средняя квадратическая погрешность положения характерной точки (Mt), м**	**Описание обозначения точки на местности (при наличии)**
	X	**Y**			
1	**2**	**3**	**4**	**5**	**6**
3269	408890.70	2295983.66	Картометрический метод	0.1	-
3270	408890.70	2295968.23	Картометрический метод	0.1	-
3271	408914.04	2295968.14	Картометрический метод	0.1	-
3272	409106.47	2295842.17	Картометрический метод	0.1	-
3273	409106.72	2295849.50	Картометрический метод	0.1	-
3274	408925.29	2295968.12	Картометрический метод	0.1	-
3275	408950.70	2295968.23	Картометрический метод	0.1	-
3238	408950.70	2296028.22	Картометрический метод	0.1	-
3276	411887.23	2300942.09	Картометрический метод	0.1	-
3277	411888.30	2300905.97	Картометрический метод	0.1	-
3278	411766.97	2300886.71	Картометрический метод	0.1	-
3279	411762.95	2300880.01	Картометрический метод	0.1	-
3280	411888.45	2300899.93	Картометрический метод	0.1	-
3281	411889.11	2300855.29	Картометрический метод	0.1	-
3282	411864.33	2300855.29	Картометрический метод	0.1	-
3283	411864.32	2300795.29	Картометрический метод	0.1	-
3284	411924.32	2300795.30	Картометрический метод	0.1	-
3285	411924.32	2300855.30	Картометрический метод	0.1	-
3286	411895.09	2300855.30	Картометрический метод	0.1	-
3287	411894.43	2300900.87	Картометрический метод	0.1	-
3288	411961.33	2300911.49	Картометрический метод	0.1	-
3289	412010.45	2300849.92	Картометрический метод	0.1	-
3290	412010.45	2300808.25	Картометрический метод	0.1	-
3291	412070.45	2300808.24	Картометрический метод	0.1	-
3292	412070.45	2300868.25	Картометрический метод	0.1	-
3293	412010.45	2300868.26	Картометрический метод	0.1	-

2. Сведения о характерных точках границ объекта					
Обозначение характерных точек границ	**Координаты, м**		**Метод определения координат характерной точки**	**Средняя квадратическая погрешность положения характерной точки (Mt), м**	**Описание обозначения точки на местности (при наличии)**
	X	**Y**			
1	**2**	**3**	**4**	**5**	**6**
3294	412010.45	2300859.53	Картометрический метод	0.1	-
3295	411967.98	2300912.78	Картометрический метод	0.1	-
3296	412041.45	2300927.79	Картометрический метод	0.1	-
3297	412050.79	2300923.29	Картометрический метод	0.1	-
3298	412050.79	2300870.37	Картометрический метод	0.1	-
3299	412110.77	2300870.36	Картометрический метод	0.1	-
3300	412110.77	2300930.37	Картометрический метод	0.1	-
3301	412050.79	2300930.37	Картометрический метод	0.1	-
3302	412042.18	2300934.07	Картометрический метод	0.1	-
3303	411962.13	2300917.69	Картометрический метод	0.1	-
3304	411894.28	2300906.93	Картометрический метод	0.1	-
3305	411893.23	2300942.09	Картометрический метод	0.1	-
3306	411917.81	2300942.09	Картометрический метод	0.1	-
3307	411917.80	2301002.09	Картометрический метод	0.1	-
3308	411857.82	2301002.09	Картометрический метод	0.1	-
3309	411857.81	2300942.09	Картометрический метод	0.1	-
3276	411887.23	2300942.09	Картометрический метод	0.1	-
3310	409856.72	2300316.00	Картометрический метод	0.1	-
3311	409856.72	2300331.94	Картометрический метод	0.1	-
3312	409796.73	2300331.94	Картометрический метод	0.1	-
3313	409796.73	2300271.95	Картометрический метод	0.1	-
3314	409856.72	2300271.94	Картометрический метод	0.1	-
3315	409856.72	2300306.62	Картометрический метод	0.1	-
3316	409865.08	2300316.56	Картометрический метод	0.1	-
3317	409860.42	2300270.97	Картометрический метод	0.1	-
3318	409902.75	2300206.34	Картометрический метод	0.1	-

2. Сведения о характерных точках границ объекта					
Обозначение характерных точек границ	**Координаты, м**		**Метод определения координат характерной точки**	**Средняя квадратическая погрешность положения характерной точки (Mt), м**	**Описание обозначения точки на местности (при наличии)**
	X	**Y**			
1	**2**	**3**	**4**	**5**	**6**
3319	409902.87	2300199.26	Картометрический метод	0.1	-
3320	409862.28	2300199.26	Картометрический метод	0.1	-
3321	409862.26	2300139.26	Картометрический метод	0.1	-
3322	409922.26	2300139.25	Картометрический метод	0.1	-
3323	409922.26	2300184.68	Картометрический метод	0.1	-
3324	409931.68	2300181.94	Картометрический метод	0.1	-
3325	409953.23	2300182.13	Картометрический метод	0.1	-
3326	410036.70	2300223.60	Картометрический метод	0.1	-
3327	410058.40	2300223.61	Картометрический метод	0.1	-
3328	410058.40	2300238.87	Картометрический метод	0.1	-
3329	410129.13	2300289.45	Картометрический метод	0.1	-
3330	410123.90	2300293.16	Картометрический метод	0.1	-
3331	410058.40	2300246.25	Картометрический метод	0.1	-
3332	410058.40	2300283.62	Картометрический метод	0.1	-
3333	409998.41	2300283.60	Картометрический метод	0.1	-
3334	409998.41	2300223.60	Картометрический метод	0.1	-
3335	410023.24	2300223.60	Картометрический метод	0.1	-
3336	409951.80	2300188.11	Картометрический метод	0.1	-
3337	409932.51	2300187.93	Картометрический метод	0.1	-
3338	409922.26	2300190.92	Картометрический метод	0.1	-
3339	409922.26	2300199.26	Картометрический метод	0.1	-
3340	409908.87	2300199.27	Картометрический метод	0.1	-
3341	409908.67	2300208.15	Картометрический метод	0.1	-
3342	409866.55	2300272.41	Картометрический метод	0.1	-
3343	409871.97	2300325.19	Картометрический метод	0.1	-
3344	409929.57	2300416.41	Картометрический метод	0.1	-

2. Сведения о характерных точках границ объекта					
Обозначение характерных точек границ	**Координаты, м**		**Метод определения координат характерной точки**	**Средняя квадратическая погрешность положения характерной точки (Mt), м**	**Описание обозначения точки на местности (при наличии)**
	X	**Y**			
1	**2**	**3**	**4**	**5**	**6**
3345	409923.99	2300418.75	Картометрический метод	0.1	-
3346	409866.19	2300327.25	Картометрический метод	0.1	-
3310	409856.72	2300316.00	Картометрический метод	0.1	-
3347	410463.65	2300243.68	Картометрический метод	0.1	-
3348	410463.65	2300259.79	Картометрический метод	0.1	-
3349	410403.65	2300259.78	Картометрический метод	0.1	-
3350	410403.67	2300199.80	Картометрический метод	0.1	-
3351	410413.86	2300199.80	Картометрический метод	0.1	-
3352	410409.85	2300186.30	Картометрический метод	0.1	-
3353	410370.92	2300186.32	Картометрический метод	0.1	-
3354	410370.92	2300126.31	Картометрический метод	0.1	-
3355	410393.38	2300126.31	Картометрический метод	0.1	-
3356	410400.08	2300102.65	Картометрический метод	0.1	-
3357	410407.84	2300097.14	Картометрический метод	0.1	-
3358	410399.64	2300126.31	Картометрический метод	0.1	-
3359	410430.92	2300126.30	Картометрический метод	0.1	-
3360	410430.93	2300186.30	Картометрический метод	0.1	-
3361	410416.10	2300186.31	Картометрический метод	0.1	-
3362	410420.07	2300199.80	Картометрический метод	0.1	-
3363	410463.65	2300199.80	Картометрический метод	0.1	-
3364	410463.65	2300237.48	Картометрический метод	0.1	-
3365	410502.87	2300247.42	Картометрический метод	0.1	-
3366	410502.87	2300236.17	Картометрический метод	0.1	-
3367	410562.87	2300236.17	Картометрический метод	0.1	-
3368	410562.87	2300296.18	Картометрический метод	0.1	-
3369	410502.88	2300296.19	Картометрический метод	0.1	-

2. Сведения о характерных точках границ объекта					
Обозначение характерных точек границ	**Координаты, м**		**Метод определения координат характерной точки**	**Средняя квадратическая погрешность положения характерной точки (Mt), м**	**Описание обозначения точки на местности (при наличии)**
	X	**Y**			
1	**2**	**3**	**4**	**5**	**6**
3370	410502.88	2300253.63	Картометрический метод	0.1	-
3347	410463.65	2300243.68	Картометрический метод	0.1	-
3371	412458.43	2298049.49	Картометрический метод	0.1	-
3372	412488.22	2298039.83	Картометрический метод	0.1	-
3373	412517.73	2298045.52	Картометрический метод	0.1	-
3374	412523.08	2298050.44	Картометрический метод	0.1	-
3375	412541.81	2298079.64	Картометрический метод	0.1	-
3376	412542.61	2298083.29	Картометрический метод	0.1	-
3377	412543.81	2298098.58	Картометрический метод	0.1	-
3378	412543.60	2298108.57	Картометрический метод	0.1	-
3379	412541.02	2298121.43	Картометрический метод	0.1	-
3380	412537.88	2298130.53	Картометрический метод	0.1	-
3381	412515.67	2298142.40	Картометрический метод	0.1	-
3382	412499.26	2298155.39	Картометрический метод	0.1	-
3383	412489.57	2298158.81	Картометрический метод	0.1	-
3384	412475.50	2298158.89	Картометрический метод	0.1	-
3385	412465.51	2298153.05	Картометрический метод	0.1	-
3386	412444.84	2298146.47	Картометрический метод	0.1	-
3387	412443.16	2298145.70	Картометрический метод	0.1	-
3388	412433.56	2298130.40	Картометрический метод	0.1	-
3389	412433.39	2298100.24	Картометрический метод	0.1	-
3390	412432.28	2298073.83	Картометрический метод	0.1	-
3371	412458.43	2298049.49	Картометрический метод	0.1	-
3391	410289.69	2300060.32	Картометрический метод	0.1	-
3392	410229.68	2300060.32	Картометрический метод	0.1	-
3393	410229.70	2300000.33	Картометрический метод	0.1	-

2. Сведения о характерных точках границ объекта					
Обозначение характерных точек границ	**Координаты, м**		**Метод определения координат характерной точки**	**Средняя квадратическая погрешность положения характерной точки (Mt), м**	**Описание обозначения точки на местности (при наличии)**
	X	**Y**			
1	**2**	**3**	**4**	**5**	**6**
3394	410244.16	2300000.33	Картометрический метод	0.1	-
3395	410215.99	2299985.85	Картометрический метод	0.1	-
3396	410115.02	2299953.88	Картометрический метод	0.1	-
3397	410099.17	2299976.99	Картометрический метод	0.1	-
3398	410112.54	2299982.63	Картометрический метод	0.1	-
3399	410104.12	2300004.43	Картометрический метод	0.1	-
3400	410077.75	2299995.05	Картометрический метод	0.1	-
3401	410088.41	2299972.47	Картометрический метод	0.1	-
3402	410093.55	2299974.63	Картометрический метод	0.1	-
3403	410112.11	2299946.66	Картометрический метод	0.1	-
3404	410218.27	2299980.28	Картометрический метод	0.1	-
3405	410257.16	2300000.33	Картометрический метод	0.1	-
3406	410289.68	2300000.33	Картометрический метод	0.1	-
3407	410289.68	2300017.17	Картометрический метод	0.1	-
3408	410326.34	2300036.10	Картометрический метод	0.1	-
3409	410402.68	2300078.76	Картометрический метод	0.1	-
3410	410397.33	2300082.69	Картометрический метод	0.1	-
3411	410323.43	2300041.35	Картометрический метод	0.1	-
3412	410289.68	2300023.92	Картометрический метод	0.1	-
3391	410289.69	2300060.32	Картометрический метод	0.1	-
3413	408736.80	2303353.38	Картометрический метод	0.1	-
3414	408742.88	2303353.38	Картометрический метод	0.1	-
3415	408760.58	2303497.63	Картометрический метод	0.1	-
3416	408787.21	2303497.63	Картометрический метод	0.1	-
3417	408787.21	2303557.63	Картометрический метод	0.1	-
3418	408727.21	2303557.63	Картометрический метод	0.1	-

2. Сведения о характерных точках границ объекта					
Обозначение характерных точек границ	**Координаты, м**		**Метод определения координат характерной точки**	**Средняя квадратическая погрешность положения характерной точки (Mt), м**	**Описание обозначения точки на местности (при наличии)**
	X	**Y**			
1	**2**	**3**	**4**	**5**	**6**
3419	408727.22	2303497.63	Картометрический метод	0.1	-
3420	408754.53	2303497.63	Картометрический метод	0.1	-
3421	408736.82	2303353.41	Картометрический метод	0.1	-
3413	408736.80	2303353.38	Картометрический метод	0.1	-
3422	410136.74	2300134.93	Картометрический метод	0.1	-
3423	410076.75	2300134.92	Картометрический метод	0.1	-
3424	410076.75	2300074.94	Картометрический метод	0.1	-
3425	410136.75	2300074.93	Картометрический метод	0.1	-
3426	410136.74	2300110.92	Картометрический метод	0.1	-
3427	410213.28	2300202.79	Картометрический метод	0.1	-
3428	410228.04	2300215.47	Картометрический метод	0.1	-
3429	410224.26	2300220.13	Картометрический метод	0.1	-
3430	410209.10	2300207.11	Картометрический метод	0.1	-
3431	410136.74	2300120.26	Картометрический метод	0.1	-
3422	410136.74	2300134.93	Картометрический метод	0.1	-
3432	409857.14	2303716.03	Картометрический метод	0.1	-
3433	409857.16	2303710.05	Картометрический метод	0.1	-
3434	409987.06	2303708.50	Картометрический метод	0.1	-
3435	409987.06	2303672.43	Картометрический метод	0.1	-
3436	410047.06	2303672.43	Картометрический метод	0.1	-
3437	410047.06	2303732.44	Картометрический метод	0.1	-
3438	409987.06	2303732.44	Картометрический метод	0.1	-
3439	409987.06	2303714.49	Картометрический метод	0.1	-
3432	409857.14	2303716.03	Картометрический метод	0.1	-
3440	409964.05	2300448.34	Картометрический метод	0.1	-
3441	410024.07	2300448.34	Картометрический метод	0.1	-

2. Сведения о характерных точках границ объекта					
Обозначение характерных точек границ	**Координаты, м**		**Метод определения координат характерной точки**	**Средняя квадратическая погрешность положения характерной точки (Mt), м**	**Описание обозначения точки на местности (при наличии)**
	X	**Y**			
1	**2**	**3**	**4**	**5**	**6**
3442	410024.06	2300508.34	Картометрический метод	0.1	-
3443	409964.05	2300508.35	Картометрический метод	0.1	-
3444	409964.05	2300470.38	Картометрический метод	0.1	-
3445	409935.86	2300433.48	Картометрический метод	0.1	-
3446	409941.16	2300430.71	Картометрический метод	0.1	-
3447	409964.05	2300460.52	Картометрический метод	0.1	-
3440	409964.05	2300448.34	Картометрический метод	0.1	-
3448	412345.27	2297503.76	Картометрический метод	0.1	-
3449	412367.81	2297500.74	Картометрический метод	0.1	-
3450	412392.49	2297528.44	Картометрический метод	0.1	-
3451	412392.83	2297557.14	Картометрический метод	0.1	-
3452	412385.31	2297582.65	Картометрический метод	0.1	-
3453	412357.83	2297579.57	Картометрический метод	0.1	-
3454	412332.21	2297555.39	Картометрический метод	0.1	-
3448	412345.27	2297503.76	Картометрический метод	0.1	-
3455	410541.98	2300057.76	Картометрический метод	0.1	-
3456	410601.99	2300057.77	Картометрический метод	0.1	-
3457	410601.99	2300117.75	Картометрический метод	0.1	-
3458	410542.00	2300117.76	Картометрический метод	0.1	-
3459	410541.98	2300065.71	Картометрический метод	0.1	-
3460	410531.03	2300055.78	Картометрический метод	0.1	-
3461	410537.61	2300053.44	Картометрический метод	0.1	-
3455	410541.98	2300057.76	Картометрический метод	0.1	-
3462	411490.49	2300016.95	Картометрический метод	0.1	-
3463	411486.94	2300016.87	Картометрический метод	0.1	-
3464	411487.68	2299958.36	Картометрический метод	0.1	-

2. Сведения о характерных точках границ объекта					
Обозначение характерных точек границ	**Координаты, м**		**Метод определения координат характерной точки**	**Средняя квадратическая погрешность положения характерной точки (Mt), м**	**Описание обозначения точки на местности (при наличии)**
	X	**Y**			
1	**2**	**3**	**4**	**5**	**6**
3465	411536.64	2299959.06	Картометрический метод	0.1	-
3466	411548.56	2299959.24	Картометрический метод	0.1	-
3467	411548.57	2300018.26	Картометрический метод	0.1	-
3462	411490.49	2300016.95	Картометрический метод	0.1	-
3468	412109.44	2297914.41	Картометрический метод	0.1	-
3469	412169.43	2297914.43	Картометрический метод	0.1	-
3470	412169.44	2297974.42	Картометрический метод	0.1	-
3471	412109.44	2297974.40	Картометрический метод	0.1	-
3468	412109.44	2297914.41	Картометрический метод	0.1	-
3472	408993.66	2303278.75	Картометрический метод	0.1	-
3473	409017.84	2303276.30	Картометрический метод	0.1	-
3474	409031.40	2303292.17	Картометрический метод	0.1	-
3475	409019.98	2303317.28	Картометрический метод	0.1	-
3476	408989.29	2303323.19	Картометрический метод	0.1	-
3477	408975.12	2303304.59	Картометрический метод	0.1	-
3472	408993.66	2303278.75	Картометрический метод	0.1	-
3478	409991.77	2302546.64	Картометрический метод	0.1	-
3479	410023.34	2302549.16	Картометрический метод	0.1	-
3480	410019.07	2302580.75	Картометрический метод	0.1	-
3481	409987.45	2302574.61	Картометрический метод	0.1	-
3478	409991.77	2302546.64	Картометрический метод	0.1	-
3482	410633.42	2299958.44	Картометрический метод	0.1	-
3483	410662.47	2299957.68	Картометрический метод	0.1	-
3484	410661.46	2299973.99	Картометрический метод	0.1	-
3485	410673.42	2299977.89	Картометрический метод	0.1	-
3486	410670.94	2299983.46	Картометрический метод	0.1	-

2. Сведения о характерных точках границ объекта					
Обозначение характерных точек границ	**Координаты, м**		**Метод определения координат характерной точки**	**Средняя квадратическая погрешность положения характерной точки (Mt), м**	**Описание обозначения точки на местности (при наличии)**
	X	**Y**			
1	**2**	**3**	**4**	**5**	**6**
3487	410659.96	2299979.77	Картометрический метод	0.1	-
3488	410659.03	2299983.31	Картометрический метод	0.1	-
3489	410631.25	2299983.19	Картометрический метод	0.1	-
3482	410633.42	2299958.44	Картометрический метод	0.1	-
3490	411754.96	2300175.29	Картометрический метод	0.1	-
3491	411775.28	2300192.00	Картометрический метод	0.1	-
3492	411760.08	2300211.83	Картометрический метод	0.1	-
3493	411739.73	2300195.30	Картометрический метод	0.1	-
3490	411754.96	2300175.29	Картометрический метод	0.1	-
3494	411186.91	2298482.52	Картометрический метод	0.1	-
3495	411208.06	2298469.96	Картометрический метод	0.1	-
3496	411221.96	2298492.78	Картометрический метод	0.1	-
3497	411200.45	2298505.02	Картометрический метод	0.1	-
3494	411186.91	2298482.52	Картометрический метод	0.1	-
3498	412196.13	2298424.91	Картометрический метод	0.1	-
3499	412220.12	2298425.06	Картометрический метод	0.1	-
3500	412220.29	2298451.86	Картометрический метод	0.1	-
3501	412196.62	2298451.87	Картометрический метод	0.1	-
3498	412196.13	2298424.91	Картометрический метод	0.1	-
3502	409656.69	2295816.28	Картометрический метод	0.1	-
3503	409678.54	2295815.78	Картометрический метод	0.1	-
3504	409678.87	2295838.77	Картометрический метод	0.1	-
3505	409657.19	2295839.43	Картометрический метод	0.1	-
3502	409656.69	2295816.28	Картометрический метод	0.1	-
3506	410026.11	2295400.39	Картометрический метод	0.1	-
3507	410047.30	2295400.06	Картометрический метод	0.1	-

2. Сведения о характерных точках границ объекта					
Обозначение характерных точек границ	**Координаты, м**		**Метод определения координат характерной точки**	**Средняя квадратическая погрешность положения характерной точки (Mt), м**	**Описание обозначения точки на местности (при наличии)**
	X	**Y**			
1	**2**	**3**	**4**	**5**	**6**
3508	410047.62	2295422.21	Картометрический метод	0.1	-
3509	410026.44	2295421.89	Картометрический метод	0.1	-
3506	410026.11	2295400.39	Картометрический метод	0.1	-
3510	412003.50	2300882.39	Картометрический метод	0.1	-
3511	412018.71	2300896.94	Картометрический метод	0.1	-
3512	412004.66	2300912.98	Картометрический метод	0.1	-
3513	411988.93	2300898.75	Картометрический метод	0.1	-
3510	412003.50	2300882.39	Картометрический метод	0.1	-
3514	411768.64	2297762.27	Картометрический метод	0.1	-
3515	411765.89	2297764.47	Картометрический метод	0.1	-
3516	411746.97	2297746.32	Картометрический метод	0.1	-
3517	411755.99	2297733.90	Картометрический метод	0.1	-
3518	411774.55	2297750.51	Картометрический метод	0.1	-
3519	411769.04	2297761.95	Картометрический метод	0.1	-
3520	411769.48	2297761.74	Картометрический метод	0.1	-
3521	411779.62	2297777.73	Картометрический метод	0.1	-
3522	411778.78	2297778.28	Картометрический метод	0.1	-
3514	411768.64	2297762.27	Картометрический метод	0.1	-
3523	406691.19	2300280.19	Картометрический метод	0.1	-
3524	406711.03	2300281.01	Картометрический метод	0.1	-
3525	406710.37	2300301.85	Картометрический метод	0.1	-
3526	406690.87	2300301.35	Картометрический метод	0.1	-
3523	406691.19	2300280.19	Картометрический метод	0.1	-
3527	412047.18	2301208.81	Картометрический метод	0.1	-
3528	412066.54	2301197.91	Картометрический метод	0.1	-
3529	412073.58	2301214.36	Картометрический метод	0.1	-

2. Сведения о характерных точках границ объекта					
Обозначение характерных точек границ	**Координаты, м**		**Метод определения координат характерной точки**	**Средняя квадратическая погрешность положения характерной точки (Mt), м**	**Описание обозначения точки на местности (при наличии)**
	X	**Y**			
1	**2**	**3**	**4**	**5**	**6**
3530	412059.32	2301223.54	Картометрический метод	0.1	-
3527	412047.18	2301208.81	Картометрический метод	0.1	-
3531	411684.55	2297698.79	Картометрический метод	0.1	-
3532	411686.55	2297692.87	Картометрический метод	0.1	-
3533	411681.28	2297692.58	Картометрический метод	0.1	-
3534	411678.22	2297683.01	Картометрический метод	0.1	-
3535	411679.85	2297675.25	Картометрический метод	0.1	-
3536	411686.96	2297670.66	Картометрический метод	0.1	-
3537	411694.37	2297675.42	Картометрический метод	0.1	-
3538	411696.44	2297684.32	Картометрический метод	0.1	-
3539	411692.29	2297693.20	Картометрический метод	0.1	-
3540	411687.60	2297692.94	Картометрический метод	0.1	-
3541	411685.47	2297699.11	Картометрический метод	0.1	-
3542	411685.16	2297700.05	Картометрический метод	0.1	-
3543	411684.20	2297699.72	Картометрический метод	0.1	-
3531	411684.55	2297698.79	Картометрический метод	0.1	-
3544	409048.13	2295533.81	Картометрический метод	0.1	-
3545	409065.67	2295533.29	Картометрический метод	0.1	-
3546	409066.18	2295551.00	Картометрический метод	0.1	-
3547	409048.63	2295551.65	Картометрический метод	0.1	-
3544	409048.13	2295533.81	Картометрический метод	0.1	-
3548	410870.35	2298183.31	Картометрический метод	0.1	-
3549	410886.03	2298189.53	Картометрический метод	0.1	-
3550	410879.34	2298206.14	Картометрический метод	0.1	-
3551	410863.90	2298199.46	Картометрический метод	0.1	-
3548	410870.35	2298183.31	Картометрический метод	0.1	-

2. Сведения о характерных точках границ объекта					
Обозначение характерных точек границ	**Координаты, м**		**Метод определения координат характерной точки**	**Средняя квадратическая погрешность положения характерной точки (Mt), м**	**Описание обозначения точки на местности (при наличии)**
	X	**Y**			
1	**2**	**3**	**4**	**5**	**6**
3552	411658.18	2298655.74	Картометрический метод	0.1	-
3553	411658.33	2298654.75	Картометрический метод	0.1	-
3554	411673.27	2298657.43	Картометрический метод	0.1	-
3555	411673.85	2298651.62	Картометрический метод	0.1	-
3556	411690.71	2298654.41	Картометрический метод	0.1	-
3557	411689.35	2298668.86	Картометрический метод	0.1	-
3558	411672.48	2298665.54	Картометрический метод	0.1	-
3559	411673.18	2298658.41	Картометрический метод	0.1	-
3552	411658.18	2298655.74	Картометрический метод	0.1	-
3560	411523.57	2297539.02	Картометрический метод	0.1	-
3561	411536.98	2297553.18	Картометрический метод	0.1	-
3562	411529.53	2297562.45	Картометрический метод	0.1	-
3563	411517.08	2297548.50	Картометрический метод	0.1	-
3560	411523.57	2297539.02	Картометрический метод	0.1	-
3564	409925.17	2295947.18	Картометрический метод	0.1	-
3565	409932.08	2295952.56	Картометрический метод	0.1	-
3566	409925.20	2295961.58	Картометрический метод	0.1	-
3567	409918.50	2295955.49	Картометрический метод	0.1	-
3564	409925.17	2295947.18	Картометрический метод	0.1	-
3568	409149.01	2295490.88	Картометрический метод	0.1	-
3569	409158.48	2295490.03	Картометрический метод	0.1	-
3570	409158.81	2295496.92	Картометрический метод	0.1	-
3571	409149.38	2295498.02	Картометрический метод	0.1	-
3568	409149.01	2295490.88	Картометрический метод	0.1	-
3572	406607.78	2300438.97	Картометрический метод	0.1	-
3573	406614.42	2300435.35	Картометрический метод	0.1	-

2. Сведения о характерных точках границ объекта					
Обозначение характерных точек границ	**Координаты, м**		**Метод определения координат характерной точки**	**Средняя квадратическая погрешность положения характерной точки (Mt), м**	**Описание обозначения точки на местности (при наличии)**
	X	**Y**			
1	**2**	**3**	**4**	**5**	**6**
3574	406611.49	2300444.52	Картометрический метод	0.1	-
3572	406607.78	2300438.97	Картометрический метод	0.1	-
3575	407948.18	2300296.64	Картометрический метод	0.1	-
3576	407957.15	2300292.38	Картометрический метод	0.1	-
3577	407953.63	2300299.65	Картометрический метод	0.1	-
3575	407948.18	2300296.64	Картометрический метод	0.1	-
3578	409323.06	2304398.59	Картометрический метод	0.1	-
3579	409326.47	2304393.29	Картометрический метод	0.1	-
3580	409330.38	2304401.93	Картометрический метод	0.1	-
3578	409323.06	2304398.59	Картометрический метод	0.1	-
3581	411635.84	2300744.42	Картометрический метод	0.1	-
3582	411631.72	2300738.25	Картометрический метод	0.1	-
3583	411641.38	2300740.54	Картометрический метод	0.1	-
3581	411635.84	2300744.42	Картометрический метод	0.1	-
3584	411340.04	2299949.61	Картометрический метод	0.1	-
3585	411332.16	2299942.27	Картометрический метод	0.1	-
3586	411339.25	2299942.51	Картометрический метод	0.1	-
3584	411340.04	2299949.61	Картометрический метод	0.1	-
3587	411328.70	2300049.83	Картометрический метод	0.1	-
3588	411335.90	2300049.40	Картометрический метод	0.1	-
3589	411327.73	2300056.85	Картометрический метод	0.1	-
3587	411328.70	2300049.83	Картометрический метод	0.1	-
3590	411500.83	2300920.08	Картометрический метод	0.1	-
3591	411495.44	2300912.42	Картометрический метод	0.1	-
3592	411502.88	2300913.70	Картометрический метод	0.1	-
3590	411500.83	2300920.08	Картометрический метод	0.1	-

2. Сведения о характерных точках границ объекта					
Обозначение характерных точек границ	**Координаты, м**		**Метод определения координат характерной точки**	**Средняя квадратическая погрешность положения характерной точки (Mt), м**	**Описание обозначения точки на местности (при наличии)**
	X	**Y**			
1	**2**	**3**	**4**	**5**	**6**
3593	409064.50	2302568.93	Картометрический метод	0.1	-
3594	409067.46	2302562.76	Картометрический метод	0.1	-
3595	409074.69	2302564.61	Картометрический метод	0.1	-
3593	409064.50	2302568.93	Картометрический метод	0.1	-
3596	411071.80	2298273.63	Картометрический метод	0.1	-
3597	411078.34	2298275.31	Картометрический метод	0.1	-
3598	411077.18	2298282.67	Картометрический метод	0.1	-
3596	411071.80	2298273.63	Картометрический метод	0.1	-
3599	409324.06	2304413.00	Картометрический метод	0.1	-
3600	409324.06	2304405.40	Картометрический метод	0.1	-
3601	409330.65	2304409.21	Картометрический метод	0.1	-
3599	409324.06	2304413.00	Картометрический метод	0.1	-
3602	410729.48	2298125.22	Картометрический метод	0.1	-
3603	410736.51	2298127.79	Картометрический метод	0.1	-
3604	410731.47	2298133.07	Картометрический метод	0.1	-
3602	410729.48	2298125.22	Картометрический метод	0.1	-
3605	409281.96	2297582.50	Картометрический метод	0.1	-
3606	409281.70	2297595.35	Картометрический метод	0.1	-
3607	409277.93	2297589.23	Картометрический метод	0.1	-
3605	409281.96	2297582.50	Картометрический метод	0.1	-
3608	411604.02	2297234.60	Картометрический метод	0.1	-
3609	411605.29	2297244.59	Картометрический метод	0.1	-
3610	411599.67	2297239.76	Картометрический метод	0.1	-
3608	411604.02	2297234.60	Картометрический метод	0.1	-
3611	409663.20	2301669.96	Картометрический метод	0.1	-
3612	409665.97	2301663.66	Картометрический метод	0.1	-

2. Сведения о характерных точках границ объекта					
Обозначение характерных точек границ	**Координаты, м**		**Метод определения координат характерной точки**	**Средняя квадратическая погрешность положения характерной точки (Mt), м**	**Описание обозначения точки на местности (при наличии)**
	X	**Y**			
1	**2**	**3**	**4**	**5**	**6**
3613	409669.65	2301673.35	Картометрический метод	0.1	-
3611	409663.20	2301669.96	Картометрический метод	0.1	-
3614	407933.63	2297242.19	Картометрический метод	0.1	-
3615	407939.17	2297249.96	Картометрический метод	0.1	-
3616	407932.03	2297248.97	Картометрический метод	0.1	-
3614	407933.63	2297242.19	Картометрический метод	0.1	-
3617	408887.53	2302551.55	Картометрический метод	0.1	-
3618	408889.20	2302543.77	Картометрический метод	0.1	-
3619	408895.55	2302544.13	Картометрический метод	0.1	-
3617	408887.53	2302551.55	Картометрический метод	0.1	-
3620	406700.01	2300436.77	Картометрический метод	0.1	-
3621	406699.14	2300429.66	Картометрический метод	0.1	-
3622	406706.22	2300430.09	Картометрический метод	0.1	-
3620	406700.01	2300436.77	Картометрический метод	0.1	-
3623	410259.10	2297863.20	Картометрический метод	0.1	-
3624	410264.75	2297867.82	Картометрический метод	0.1	-
3625	410255.59	2297869.17	Картометрический метод	0.1	-
3623	410259.10	2297863.20	Картометрический метод	0.1	-
3626	407103.89	2299626.78	Картометрический метод	0.1	-
3627	407111.11	2299625.48	Картометрический метод	0.1	-
3628	407110.81	2299632.45	Картометрический метод	0.1	-
3626	407103.89	2299626.78	Картометрический метод	0.1	-
3629	407126.74	2300165.96	Картометрический метод	0.1	-
3630	407133.28	2300158.46	Картометрический метод	0.1	-
3631	407133.77	2300165.53	Картометрический метод	0.1	-
3629	407126.74	2300165.96	Картометрический метод	0.1	-

2. Сведения о характерных точках границ объекта					
Обозначение характерных точек границ	**Координаты, м**		**Метод определения координат характерной точки**	**Средняя квадратическая погрешность положения характерной точки (Mt), м**	**Описание обозначения точки на местности (при наличии)**
	X	**Y**			
1	**2**	**3**	**4**	**5**	**6**
3632	411578.22	2297257.40	Картометрический метод	0.1	-
3633	411585.19	2297258.41	Картометрический метод	0.1	-
3634	411584.01	2297265.40	Картометрический метод	0.1	-
3632	411578.22	2297257.40	Картометрический метод	0.1	-
3635	408923.53	2300628.48	Картометрический метод	0.1	-
3636	408932.05	2300624.02	Картометрический метод	0.1	-
3637	408929.34	2300631.29	Картометрический метод	0.1	-
3635	408923.53	2300628.48	Картометрический метод	0.1	-
3638	410853.50	2300084.56	Картометрический метод	0.1	-
3639	410858.36	2300080.43	Картометрический метод	0.1	-
3640	410858.47	2300090.58	Картометрический метод	0.1	-
3638	410853.50	2300084.56	Картометрический метод	0.1	-
3641	407478.86	2300085.47	Картометрический метод	0.1	-
3642	407489.00	2300088.37	Картометрический метод	0.1	-
3643	407488.33	2300090.54	Картометрический метод	0.1	-
3644	407478.30	2300087.36	Картометрический метод	0.1	-
3641	407478.86	2300085.47	Картометрический метод	0.1	-
3645	408805.63	2303828.31	Картометрический метод	0.1	-
3646	408811.63	2303828.30	Картометрический метод	0.1	-
3647	408811.63	2303831.50	Картометрический метод	0.1	-
3648	408805.64	2303831.51	Картометрический метод	0.1	-
3645	408805.63	2303828.31	Картометрический метод	0.1	-
3649	410743.20	2298203.16	Картометрический метод	0.1	-
3650	410742.80	2298204.76	Картометрический метод	0.1	-
3651	410733.85	2298202.62	Картометрический метод	0.1	-
3652	410734.22	2298201.02	Картометрический метод	0.1	-

2. Сведения о характерных точках границ объекта					
Обозначение характерных точек границ	**Координаты, м**		**Метод определения координат характерной точки**	**Средняя квадратическая погрешность положения характерной точки (Mt), м**	**Описание обозначения точки на местности (при наличии)**
	X	**Y**			
1	**2**	**3**	**4**	**5**	**6**
3649	410743.20	2298203.16	Картометрический метод	0.1	-
3653	410900.05	2298102.90	Картометрический метод	0.1	-
3654	410901.06	2298104.90	Картометрический метод	0.1	-
3655	410895.00	2298107.93	Картометрический метод	0.1	-
3656	410894.01	2298105.92	Картометрический метод	0.1	-
3653	410900.05	2298102.90	Картометрический метод	0.1	-
3657	409930.86	2300180.46	Картометрический метод	0.1	-
3658	409930.02	2300182.28	Картометрический метод	0.1	-
3659	409923.13	2300179.11	Картометрический метод	0.1	-
3660	409923.95	2300177.30	Картометрический метод	0.1	-
3657	409930.86	2300180.46	Картометрический метод	0.1	-
3661	407146.10	2299012.89	Картометрический метод	0.1	-
3662	407148.34	2299011.27	Картометрический метод	0.1	-
3663	407151.53	2299015.73	Картометрический метод	0.1	-
3664	407149.30	2299017.35	Картометрический метод	0.1	-
3661	407146.10	2299012.89	Картометрический метод	0.1	-
3665	410067.18	2300874.29	Картометрический метод	0.1	-
3666	410060.40	2300879.03	Картометрический метод	0.1	-
3667	410059.34	2300877.54	Картометрический метод	0.1	-
3668	410066.14	2300872.79	Картометрический метод	0.1	-
3665	410067.18	2300874.29	Картометрический метод	0.1	-
3669	409524.43	2295974.19	Картометрический метод	0.1	-
3670	409524.43	2295976.43	Картометрический метод	0.1	-
3671	409517.72	2295976.46	Картометрический метод	0.1	-
3672	409517.72	2295974.19	Картометрический метод	0.1	-
3669	409524.43	2295974.19	Картометрический метод	0.1	-

2. Сведения о характерных точках границ объекта					
Обозначение характерных точек границ	**Координаты, м**		**Метод определения координат характерной точки**	**Средняя квадратическая погрешность положения характерной точки (Mt), м**	**Описание обозначения точки на местности (при наличии)**
	X	**Y**			
1	**2**	**3**	**4**	**5**	**6**
3673	411313.10	2298345.49	Картометрический метод	0.1	-
3674	411313.73	2298352.04	Картометрический метод	0.1	-
3675	411311.44	2298352.26	Картометрический метод	0.1	-
3676	411310.82	2298345.69	Картометрический метод	0.1	-
3673	411313.10	2298345.49	Картометрический метод	0.1	-
3677	410885.91	2299893.38	Картометрический метод	0.1	-
3678	410893.75	2299894.67	Картометрический метод	0.1	-
3679	410893.43	2299896.55	Картометрический метод	0.1	-
3680	410885.61	2299895.26	Картометрический метод	0.1	-
3677	410885.91	2299893.38	Картометрический метод	0.1	-
3681	409352.52	2302576.61	Картометрический метод	0.1	-
3682	409355.27	2302576.61	Картометрический метод	0.1	-
3683	409355.27	2302582.10	Картометрический метод	0.1	-
3684	409352.52	2302582.11	Картометрический метод	0.1	-
3681	409352.52	2302576.61	Картометрический метод	0.1	-
3685	409588.67	2295969.13	Картометрический метод	0.1	-
3686	409588.65	2295971.29	Картометрический метод	0.1	-
3687	409581.67	2295971.29	Картометрический метод	0.1	-
3688	409581.66	2295969.13	Картометрический метод	0.1	-
3685	409588.67	2295969.13	Картометрический метод	0.1	-
3689	410140.13	2300646.87	Картометрический метод	0.1	-
3690	410146.81	2300649.71	Картометрический метод	0.1	-
3691	410145.98	2300651.63	Картометрический метод	0.1	-
3692	410139.32	2300648.78	Картометрический метод	0.1	-
3689	410140.13	2300646.87	Картометрический метод	0.1	-
3693	411983.89	2297930.05	Картометрический метод	0.1	-

2. Сведения о характерных точках границ объекта					
Обозначение характерных точек границ	**Координаты, м**		**Метод определения координат характерной точки**	**Средняя квадратическая погрешность положения характерной точки (Mt), м**	**Описание обозначения точки на местности (при наличии)**
	X	**Y**			
1	**2**	**3**	**4**	**5**	**6**
3694	411986.64	2297930.03	Картометрический метод	0.1	-
3695	411986.62	2297935.54	Картометрический метод	0.1	-
3696	411983.87	2297935.52	Картометрический метод	0.1	-
3693	411983.89	2297930.05	Картометрический метод	0.1	-
3697	410908.26	2300735.69	Картометрический метод	0.1	-
3698	410904.28	2300741.65	Картометрический метод	0.1	-
3699	410902.52	2300740.48	Картометрический метод	0.1	-
3700	410906.52	2300734.52	Картометрический метод	0.1	-
3697	410908.26	2300735.69	Картометрический метод	0.1	-
3701	409930.29	2295077.58	Картометрический метод	0.1	-
3702	409933.02	2295077.06	Картометрический метод	0.1	-
3703	409934.03	2295082.45	Картометрический метод	0.1	-
3704	409931.35	2295082.96	Картометрический метод	0.1	-
3701	409930.29	2295077.58	Картометрический метод	0.1	-
3705	408898.98	2303628.97	Картометрический метод	0.1	-
3706	408892.09	2303632.45	Картометрический метод	0.1	-
3707	408891.22	2303630.70	Картометрический метод	0.1	-
3708	408898.10	2303627.22	Картометрический метод	0.1	-
3705	408898.98	2303628.97	Картометрический метод	0.1	-
3709	411065.00	2299920.69	Картометрический метод	0.1	-
3710	411064.70	2299922.85	Картометрический метод	0.1	-
3711	411057.86	2299921.90	Картометрический метод	0.1	-
3712	411058.17	2299919.73	Картометрический метод	0.1	-
3709	411065.00	2299920.69	Картометрический метод	0.1	-
3713	410172.47	2300640.56	Картометрический метод	0.1	-
3714	410167.08	2300644.73	Картометрический метод	0.1	-

2. Сведения о характерных точках границ объекта					
Обозначение характерных точек границ	**Координаты, м**		**Метод определения координат характерной точки**	**Средняя квадратическая погрешность положения характерной точки (Mt), м**	**Описание обозначения точки на местности (при наличии)**
	X	**Y**			
1	**2**	**3**	**4**	**5**	**6**
3715	410165.72	2300642.97	Картометрический метод	0.1	-
3716	410171.11	2300638.82	Картометрический метод	0.1	-
3713	410172.47	2300640.56	Картометрический метод	0.1	-
3717	407351.20	2300168.72	Картометрический метод	0.1	-
3718	407353.13	2300166.75	Картометрический метод	0.1	-
3719	407357.05	2300170.58	Картометрический метод	0.1	-
3720	407355.12	2300172.54	Картометрический метод	0.1	-
3717	407351.20	2300168.72	Картометрический метод	0.1	-
3721	410687.95	2298209.34	Картометрический метод	0.1	-
3722	410692.30	2298215.38	Картометрический метод	0.1	-
3723	410690.66	2298216.56	Картометрический метод	0.1	-
3724	410686.30	2298210.53	Картометрический метод	0.1	-
3721	410687.95	2298209.34	Картометрический метод	0.1	-
3725	409452.94	2303806.29	Картометрический метод	0.1	-
3726	409446.01	2303804.28	Картометрический метод	0.1	-
3727	409446.58	2303802.28	Картометрический метод	0.1	-
3728	409453.52	2303804.27	Картометрический метод	0.1	-
3725	409452.94	2303806.29	Картометрический метод	0.1	-
3729	410249.49	2300657.41	Картометрический метод	0.1	-
3730	410251.63	2300659.13	Картометрический метод	0.1	-
3731	410248.21	2300663.43	Картометрический метод	0.1	-
3732	410246.07	2300661.70	Картометрический метод	0.1	-
3729	410249.49	2300657.41	Картометрический метод	0.1	-
3733	411213.61	2299992.87	Картометрический метод	0.1	-
3734	411216.16	2299991.81	Картометрический метод	0.1	-
3735	411218.26	2299996.85	Картометрический метод	0.1	-

2. Сведения о характерных точках границ объекта					
Обозначение характерных точек границ	**Координаты, м**		**Метод определения координат характерной точки**	**Средняя квадратическая погрешность положения характерной точки (Mt), м**	**Описание обозначения точки на местности (при наличии)**
	X	**Y**			
1	**2**	**3**	**4**	**5**	**6**
3736	411215.74	2299997.94	Картометрический метод	0.1	-
3733	411213.61	2299992.87	Картометрический метод	0.1	-
3737	407352.60	2300179.30	Картометрический метод	0.1	-
3738	407353.09	2300177.35	Картометрический метод	0.1	-
3739	407360.37	2300179.16	Картометрический метод	0.1	-
3740	407359.90	2300181.11	Картометрический метод	0.1	-
3737	407352.60	2300179.30	Картометрический метод	0.1	-
3741	411209.47	2299978.60	Картометрический метод	0.1	-
3742	411216.51	2299981.31	Картометрический метод	0.1	-
3743	411215.80	2299983.17	Картометрический метод	0.1	-
3744	411208.76	2299980.48	Картометрический метод	0.1	-
3741	411209.47	2299978.60	Картометрический метод	0.1	-
3745	409289.21	2295686.32	Картометрический метод	0.1	-
3746	409291.06	2295684.30	Картометрический метод	0.1	-
3747	409295.11	2295688.03	Картометрический метод	0.1	-
3748	409293.23	2295690.04	Картометрический метод	0.1	-
3745	409289.21	2295686.32	Картометрический метод	0.1	-
3749	410876.23	2299898.96	Картометрический метод	0.1	-
3750	410877.07	2299901.58	Картометрический метод	0.1	-
3751	410871.84	2299903.25	Картометрический метод	0.1	-
3752	410870.99	2299900.65	Картометрический метод	0.1	-
3749	410876.23	2299898.96	Картометрический метод	0.1	-
3753	408509.08	2303447.28	Картометрический метод	0.1	-
3754	408511.38	2303445.80	Картометрический метод	0.1	-
3755	408514.35	2303450.42	Картометрический метод	0.1	-
3756	408512.03	2303451.91	Картометрический метод	0.1	-

2. Сведения о характерных точках границ объекта					
Обозначение характерных точек границ	**Координаты, м**		**Метод определения координат характерной точки**	**Средняя квадратическая погрешность положения характерной точки (Mt), м**	**Описание обозначения точки на местности (при наличии)**
	X	**Y**			
1	**2**	**3**	**4**	**5**	**6**
3753	408509.08	2303447.28	Картометрический метод	0.1	-
3757	409272.44	2303251.94	Картометрический метод	0.1	-
3758	409271.76	2303254.04	Картометрический метод	0.1	-
3759	409265.27	2303251.86	Картометрический метод	0.1	-
3760	409265.96	2303249.77	Картометрический метод	0.1	-
3757	409272.44	2303251.94	Картометрический метод	0.1	-
3761	411429.41	2297144.43	Картометрический метод	0.1	-
3762	411423.35	2297148.04	Картометрический метод	0.1	-
3763	411422.25	2297146.20	Картометрический метод	0.1	-
3764	411428.32	2297142.60	Картометрический метод	0.1	-
3761	411429.41	2297144.43	Картометрический метод	0.1	-
3765	406715.77	2299704.90	Картометрический метод	0.1	-
3766	406717.63	2299706.92	Картометрический метод	0.1	-
3767	406713.61	2299710.65	Картометрический метод	0.1	-
3768	406711.74	2299708.64	Картометрический метод	0.1	-
3765	406715.77	2299704.90	Картометрический метод	0.1	-
3769	410157.63	2300572.02	Картометрический метод	0.1	-
3770	410149.30	2300572.45	Картометрический метод	0.1	-
3771	410149.22	2300570.65	Картометрический метод	0.1	-
3772	410157.54	2300570.21	Картометрический метод	0.1	-
3769	410157.63	2300572.02	Картометрический метод	0.1	-
3773	410993.95	2298001.55	Картометрический метод	0.1	-
3774	410989.81	2298007.05	Картометрический метод	0.1	-
3775	410988.06	2298005.75	Картометрический метод	0.1	-
3776	410992.19	2298000.24	Картометрический метод	0.1	-
3773	410993.95	2298001.55	Картометрический метод	0.1	-

2. Сведения о характерных точках границ объекта					
Обозначение характерных точек границ	**Координаты, м**		**Метод определения координат характерной точки**	**Средняя квадратическая погрешность положения характерной точки (Mt), м**	**Описание обозначения точки на местности (при наличии)**
	X	**Y**			
1	**2**	**3**	**4**	**5**	**6**
3777	407464.10	2297988.25	Картометрический метод	0.1	-
3778	407467.30	2297994.48	Картометрический метод	0.1	-
3779	407465.39	2297995.47	Картометрический метод	0.1	-
3780	407462.19	2297989.23	Картометрический метод	0.1	-
3777	407464.10	2297988.25	Картометрический метод	0.1	-
3781	407121.47	2299017.49	Картометрический метод	0.1	-
3782	407124.44	2299023.70	Картометрический метод	0.1	-
3783	407122.47	2299024.64	Картометрический метод	0.1	-
3784	407119.49	2299018.45	Картометрический метод	0.1	-
3781	407121.47	2299017.49	Картометрический метод	0.1	-
3785	410823.09	2300112.62	Картометрический метод	0.1	-
3786	410828.22	2300117.55	Картометрический метод	0.1	-
3787	410826.73	2300119.08	Картометрический метод	0.1	-
3788	410821.64	2300114.15	Картометрический метод	0.1	-
3785	410823.09	2300112.62	Картометрический метод	0.1	-
3789	410721.98	2298209.97	Картометрический метод	0.1	-
3790	410715.84	2298213.44	Картометрический метод	0.1	-
3791	410714.78	2298211.59	Картометрический метод	0.1	-
3792	410720.93	2298208.11	Картометрический метод	0.1	-
3789	410721.98	2298209.97	Картометрический метод	0.1	-
3793	411331.74	2300231.00	Картометрический метод	0.1	-
3794	411325.33	2300233.03	Картометрический метод	0.1	-
3795	411324.66	2300230.91	Картометрический метод	0.1	-
3796	411331.05	2300228.85	Картометрический метод	0.1	-
3793	411331.74	2300231.00	Картометрический метод	0.1	-
3797	409634.88	2295369.38	Картометрический метод	0.1	-

2. Сведения о характерных точках границ объекта					
Обозначение характерных точек границ	**Координаты, м**		**Метод определения координат характерной точки**	**Средняя квадратическая погрешность положения характерной точки (Mt), м**	**Описание обозначения точки на местности (при наличии)**
	X	**Y**			
1	**2**	**3**	**4**	**5**	**6**
3798	409640.52	2295373.17	Картометрический метод	0.1	-
3799	409639.30	2295375.00	Картометрический метод	0.1	-
3800	409633.63	2295371.22	Картометрический метод	0.1	-
3797	409634.88	2295369.38	Картометрический метод	0.1	-
3801	410715.94	2297823.62	Картометрический метод	0.1	-
3802	410716.69	2297826.01	Картометрический метод	0.1	-
3803	410710.99	2297827.79	Картометрический метод	0.1	-
3804	410710.23	2297825.37	Картометрический метод	0.1	-
3801	410715.94	2297823.62	Картометрический метод	0.1	-
3805	409327.95	2302580.74	Картометрический метод	0.1	-
3806	409326.55	2302587.53	Картометрический метод	0.1	-
3807	409324.42	2302587.11	Картометрический метод	0.1	-
3808	409325.83	2302580.30	Картометрический метод	0.1	-
3805	409327.95	2302580.74	Картометрический метод	0.1	-
3809	408719.46	2303719.85	Картометрический метод	0.1	-
3810	408712.80	2303725.57	Картометрический метод	0.1	-
3811	408711.69	2303724.26	Картометрический метод	0.1	-
3812	408718.34	2303718.55	Картометрический метод	0.1	-
3809	408719.46	2303719.85	Картометрический метод	0.1	-
3813	411401.27	2299681.38	Картометрический метод	0.1	-
3814	411404.01	2299681.63	Картометрический метод	0.1	-
3815	411403.54	2299687.08	Картометрический метод	0.1	-
3816	411400.81	2299686.86	Картометрический метод	0.1	-
3813	411401.27	2299681.38	Картометрический метод	0.1	-
3817	407706.66	2297172.22	Картометрический метод	0.1	-
3818	407704.94	2297178.55	Картометрический метод	0.1	-

2. Сведения о характерных точках границ объекта					
Обозначение характерных точек границ	**Координаты, м**		**Метод определения координат характерной точки**	**Средняя квадратическая погрешность положения характерной точки (Mt), м**	**Описание обозначения точки на местности (при наличии)**
	X	**Y**			
1	**2**	**3**	**4**	**5**	**6**
3819	407702.74	2297177.95	Картометрический метод	0.1	-
3820	407704.44	2297171.60	Картометрический метод	0.1	-
3817	407706.66	2297172.22	Картометрический метод	0.1	-
3821	410717.33	2298335.60	Картометрический метод	0.1	-
3822	410723.90	2298337.77	Картометрический метод	0.1	-
3823	410723.21	2298339.83	Картометрический метод	0.1	-
3824	410716.63	2298337.66	Картометрический метод	0.1	-
3821	410717.33	2298335.60	Картометрический метод	0.1	-
3825	408432.43	2303380.88	Картометрический метод	0.1	-
3826	408428.24	2303386.98	Картометрический метод	0.1	-
3827	408426.56	2303385.82	Картометрический метод	0.1	-
3828	408430.75	2303379.74	Картометрический метод	0.1	-
3825	408432.43	2303380.88	Картометрический метод	0.1	-
3829	410580.76	2298079.77	Картометрический метод	0.1	-
3830	410583.14	2298081.14	Картометрический метод	0.1	-
3831	410580.40	2298085.90	Картометрический метод	0.1	-
3832	410578.03	2298084.54	Картометрический метод	0.1	-
3829	410580.76	2298079.77	Картометрический метод	0.1	-
3833	409436.95	2303293.76	Картометрический метод	0.1	-
3834	409436.31	2303295.96	Картометрический метод	0.1	-
3835	409430.01	2303294.10	Картометрический метод	0.1	-
3836	409430.65	2303291.90	Картометрический метод	0.1	-
3833	409436.95	2303293.76	Картометрический метод	0.1	-
3837	410153.02	2300661.39	Картометрический метод	0.1	-
3838	410155.56	2300662.42	Картометрический метод	0.1	-
3839	410153.50	2300667.51	Картометрический метод	0.1	-

2. Сведения о характерных точках границ объекта					
Обозначение характерных точек границ	**Координаты, м**		**Метод определения координат характерной точки**	**Средняя квадратическая погрешность положения характерной точки (Mt), м**	**Описание обозначения точки на местности (при наличии)**
	X	**Y**			
1	**2**	**3**	**4**	**5**	**6**
3840	410150.96	2300666.47	Картометрический метод	0.1	-
3837	410153.02	2300661.39	Картометрический метод	0.1	-
3841	406698.59	2300416.38	Картометрический метод	0.1	-
3842	406700.36	2300416.85	Картометрический метод	0.1	-
3843	406698.28	2300424.78	Картометрический метод	0.1	-
3844	406696.50	2300424.32	Картометрический метод	0.1	-
3841	406698.59	2300416.38	Картометрический метод	0.1	-
3845	408339.29	2303330.63	Картометрический метод	0.1	-
3846	408345.05	2303334.65	Картометрический метод	0.1	-
3847	408343.84	2303336.40	Картометрический метод	0.1	-
3848	408338.06	2303332.40	Картометрический метод	0.1	-
3845	408339.29	2303330.63	Картометрический метод	0.1	-
3849	407321.22	2298372.33	Картометрический метод	0.1	-
3850	407323.94	2298372.01	Картометрический метод	0.1	-
3851	407324.62	2298377.45	Картометрический метод	0.1	-
3852	407321.89	2298377.77	Картометрический метод	0.1	-
3849	407321.22	2298372.33	Картометрический метод	0.1	-
3853	410173.53	2300663.70	Картометрический метод	0.1	-
3854	410178.27	2300669.34	Картометрический метод	0.1	-
3855	410176.70	2300670.65	Картометрический метод	0.1	-
3856	410171.97	2300665.02	Картометрический метод	0.1	-
3853	410173.53	2300663.70	Картометрический метод	0.1	-
3857	407385.93	2298368.49	Картометрический метод	0.1	-
3858	407386.00	2298370.61	Картометрический метод	0.1	-
3859	407378.95	2298370.86	Картометрический метод	0.1	-
3860	407378.87	2298368.72	Картометрический метод	0.1	-

2. Сведения о характерных точках границ объекта					
Обозначение характерных точек границ	**Координаты, м**		**Метод определения координат характерной точки**	**Средняя квадратическая погрешность положения характерной точки (Mt), м**	**Описание обозначения точки на местности (при наличии)**
	X	**Y**			
1	**2**	**3**	**4**	**5**	**6**
3857	407385.93	2298368.49	Картометрический метод	0.1	-
3861	410119.12	2300758.02	Картометрический метод	0.1	-
3862	410118.82	2300760.33	Картометрический метод	0.1	-
3863	410112.40	2300759.48	Картометрический метод	0.1	-
3864	410112.72	2300757.18	Картометрический метод	0.1	-
3861	410119.12	2300758.02	Картометрический метод	0.1	-
3865	410791.38	2297935.11	Картометрический метод	0.1	-
3866	410786.89	2297940.80	Картометрический метод	0.1	-
3867	410785.25	2297939.51	Картометрический метод	0.1	-
3868	410789.75	2297933.84	Картометрический метод	0.1	-
3865	410791.38	2297935.11	Картометрический метод	0.1	-
3869	408893.36	2303127.22	Картометрический метод	0.1	-
3870	408896.05	2303133.59	Картометрический метод	0.1	-
3871	408894.05	2303134.45	Картометрический метод	0.1	-
3872	408891.36	2303128.07	Картометрический метод	0.1	-
3869	408893.36	2303127.22	Картометрический метод	0.1	-
3873	406689.39	2300417.20	Картометрический метод	0.1	-
3874	406692.08	2300416.67	Картометрический метод	0.1	-
3875	406693.16	2300422.04	Картометрический метод	0.1	-
3876	406690.46	2300422.57	Картометрический метод	0.1	-
3873	406689.39	2300417.20	Картометрический метод	0.1	-
3877	410811.43	2297906.87	Картометрический метод	0.1	-
3878	410807.60	2297912.51	Картометрический метод	0.1	-
3879	410805.79	2297911.28	Картометрический метод	0.1	-
3880	410809.59	2297905.62	Картометрический метод	0.1	-
3877	410811.43	2297906.87	Картометрический метод	0.1	-

2. Сведения о характерных точках границ объекта					
Обозначение характерных точек границ	**Координаты, м**		**Метод определения координат характерной точки**	**Средняя квадратическая погрешность положения характерной точки (Mt), м**	**Описание обозначения точки на местности (при наличии)**
	X	**Y**			
1	**2**	**3**	**4**	**5**	**6**
3881	409575.92	2295983.85	Картометрический метод	0.1	-
3882	409578.61	2295983.28	Картометрический метод	0.1	-
3883	409579.71	2295988.64	Картометрический метод	0.1	-
3884	409577.02	2295989.21	Картометрический метод	0.1	-
3881	409575.92	2295983.85	Картометрический метод	0.1	-
3885	411674.77	2300788.28	Картометрический метод	0.1	-
3886	411676.87	2300786.49	Картометрический метод	0.1	-
3887	411680.43	2300790.67	Картометрический метод	0.1	-
3888	411678.35	2300792.43	Картометрический метод	0.1	-
3885	411674.77	2300788.28	Картометрический метод	0.1	-
3889	409629.02	2303784.86	Картометрический метод	0.1	-
3890	409633.56	2303790.60	Картометрический метод	0.1	-
3891	409631.95	2303791.88	Картометрический метод	0.1	-
3892	409627.42	2303786.15	Картометрический метод	0.1	-
3889	409629.02	2303784.86	Картометрический метод	0.1	-
3893	409308.64	2302576.21	Картометрический метод	0.1	-
3894	409308.47	2302578.22	Картометрический метод	0.1	-
3895	409301.05	2302577.61	Картометрический метод	0.1	-
3896	409301.19	2302575.60	Картометрический метод	0.1	-
3893	409308.64	2302576.21	Картометрический метод	0.1	-
3897	406702.53	2300379.26	Картометрический метод	0.1	-
3898	406703.73	2300376.78	Картометрический метод	0.1	-
3899	406708.65	2300379.19	Картометрический метод	0.1	-
3900	406707.46	2300381.65	Картометрический метод	0.1	-
3897	406702.53	2300379.26	Картометрический метод	0.1	-
3901	409717.42	2303539.28	Картометрический метод	0.1	-

2. Сведения о характерных точках границ объекта					
Обозначение характерных точек границ	**Координаты, м**		**Метод определения координат характерной точки**	**Средняя квадратическая погрешность положения характерной точки (Mt), м**	**Описание обозначения точки на местности (при наличии)**
	X	**Y**			
1	**2**	**3**	**4**	**5**	**6**
3902	409715.76	2303546.39	Картометрический метод	0.1	-
3903	409713.75	2303545.89	Картометрический метод	0.1	-
3904	409715.41	2303538.83	Картометрический метод	0.1	-
3901	409717.42	2303539.28	Картометрический метод	0.1	-
3905	409449.18	2295145.61	Картометрический метод	0.1	-
3906	409448.81	2295147.82	Картометрический метод	0.1	-
3907	409442.21	2295146.72	Картометрический метод	0.1	-
3908	409442.57	2295144.50	Картометрический метод	0.1	-
3905	409449.18	2295145.61	Картометрический метод	0.1	-
3909	408903.79	2303629.66	Картометрический метод	0.1	-
3910	408902.59	2303636.63	Картометрический метод	0.1	-
3911	408900.48	2303636.25	Картометрический метод	0.1	-
3912	408901.71	2303629.30	Картометрический метод	0.1	-
3909	408903.79	2303629.66	Картометрический метод	0.1	-
3913	410477.03	2301025.30	Картометрический метод	0.1	-
3914	410468.59	2301027.01	Картометрический метод	0.1	-
3915	410468.26	2301025.30	Картометрический метод	0.1	-
3916	410476.69	2301023.58	Картометрический метод	0.1	-
3913	410477.03	2301025.30	Картометрический метод	0.1	-
3917	409729.72	2303558.59	Картометрический метод	0.1	-
3918	409728.79	2303560.48	Картометрический метод	0.1	-
3919	409722.39	2303557.33	Картометрический метод	0.1	-
3920	409723.33	2303555.44	Картометрический метод	0.1	-
3917	409729.72	2303558.59	Картометрический метод	0.1	-
3921	406705.77	2299698.74	Картометрический метод	0.1	-
3922	406708.42	2299698.05	Картометрический метод	0.1	-

2. Сведения о характерных точках границ объекта					
Обозначение характерных точек границ	**Координаты, м**		**Метод определения координат характерной точки**	**Средняя квадратическая погрешность положения характерной точки (Mt), м**	**Описание обозначения точки на местности (при наличии)**
	X	**Y**			
1	**2**	**3**	**4**	**5**	**6**
3923	406709.81	2299703.36	Картометрический метод	0.1	-
3924	406707.15	2299704.04	Картометрический метод	0.1	-
3921	406705.77	2299698.74	Картометрический метод	0.1	-
3925	409578.92	2295959.44	Картометрический метод	0.1	-
3926	409581.66	2295959.46	Картометрический метод	0.1	-
3927	409581.66	2295964.93	Картометрический метод	0.1	-
3928	409578.92	2295964.93	Картометрический метод	0.1	-
3925	409578.92	2295959.44	Картометрический метод	0.1	-
3929	409359.82	2302567.17	Картометрический метод	0.1	-
3930	409357.71	2302573.80	Картометрический метод	0.1	-
3931	409355.65	2302573.14	Картометрический метод	0.1	-
3932	409357.76	2302566.52	Картометрический метод	0.1	-
3929	409359.82	2302567.17	Картометрический метод	0.1	-
3933	407141.18	2300093.79	Картометрический метод	0.1	-
3934	407140.88	2300096.15	Картометрический метод	0.1	-
3935	407134.59	2300095.34	Картометрический метод	0.1	-
3936	407134.89	2300093.00	Картометрический метод	0.1	-
3933	407141.18	2300093.79	Картометрический метод	0.1	-
3937	409588.96	2295824.12	Картометрический метод	0.1	-
3938	409581.64	2295826.08	Картометрический метод	0.1	-
3939	409581.14	2295824.15	Картометрический метод	0.1	-
3940	409588.43	2295822.21	Картометрический метод	0.1	-
3937	409588.96	2295824.12	Картометрический метод	0.1	-
3941	409569.68	2295964.78	Картометрический метод	0.1	-
3942	409569.66	2295966.97	Картометрический метод	0.1	-
3943	409562.81	2295966.97	Картометрический метод	0.1	-

2. Сведения о характерных точках границ объекта					
Обозначение характерных точек границ	**Координаты, м**		**Метод определения координат характерной точки**	**Средняя квадратическая погрешность положения характерной точки (Mt), м**	**Описание обозначения точки на местности (при наличии)**
	X	**Y**			
1	**2**	**3**	**4**	**5**	**6**
3944	409562.81	2295964.78	Картометрический метод	0.1	-
3941	409569.68	2295964.78	Картометрический метод	0.1	-
3945	410341.84	2300170.94	Картометрический метод	0.1	-
3946	410344.58	2300170.94	Картометрический метод	0.1	-
3947	410344.59	2300176.40	Картометрический метод	0.1	-
3948	410341.84	2300176.42	Картометрический метод	0.1	-
3945	410341.84	2300170.94	Картометрический метод	0.1	-
3949	410616.83	2295447.55	Картометрический метод	0.1	-
3950	410618.13	2295449.97	Картометрический метод	0.1	-
3951	410613.31	2295452.55	Картометрический метод	0.1	-
3952	410612.00	2295450.14	Картометрический метод	0.1	-
3949	410616.83	2295447.55	Картометрический метод	0.1	-
3953	407675.78	2300160.17	Картометрический метод	0.1	-
3954	407678.43	2300160.89	Картометрический метод	0.1	-
3955	407677.00	2300166.17	Картометрический метод	0.1	-
3956	407674.35	2300165.45	Картометрический метод	0.1	-
3953	407675.78	2300160.17	Картометрический метод	0.1	-
3957	410539.30	2298165.29	Картометрический метод	0.1	-
3958	410541.73	2298166.56	Картометрический метод	0.1	-
3959	410539.22	2298171.43	Картометрический метод	0.1	-
3960	410536.79	2298170.17	Картометрический метод	0.1	-
3957	410539.30	2298165.29	Картометрический метод	0.1	-
3961	410556.33	2298106.60	Картометрический метод	0.1	-
3962	410557.75	2298104.26	Картометрический метод	0.1	-
3963	410562.45	2298107.05	Картометрический метод	0.1	-
3964	410561.05	2298109.41	Картометрический метод	0.1	-

2. Сведения о характерных точках границ объекта					
Обозначение характерных точек границ	**Координаты, м**		**Метод определения координат характерной точки**	**Средняя квадратическая погрешность положения характерной точки (Mt), м**	**Описание обозначения точки на местности (при наличии)**
	X	**Y**			
1	**2**	**3**	**4**	**5**	**6**
3961	410556.33	2298106.60	Картометрический метод	0.1	-
3965	410440.41	2297901.23	Картометрический метод	0.1	-
3966	410434.66	2297906.50	Картометрический метод	0.1	-
3967	410433.37	2297905.07	Картометрический метод	0.1	-
3968	410439.10	2297899.81	Картометрический метод	0.1	-
3965	410440.41	2297901.23	Картометрический метод	0.1	-
3969	409476.47	2295107.21	Картометрический метод	0.1	-
3970	409477.82	2295109.16	Картометрический метод	0.1	-
3971	409472.63	2295112.80	Картометрический метод	0.1	-
3972	409471.28	2295110.86	Картометрический метод	0.1	-
3969	409476.47	2295107.21	Картометрический метод	0.1	-
3973	409173.89	2295502.22	Картометрический метод	0.1	-
3974	409173.81	2295504.50	Картометрический метод	0.1	-
3975	409167.18	2295504.21	Картометрический метод	0.1	-
3976	409167.28	2295501.96	Картометрический метод	0.1	-
3973	409173.89	2295502.22	Картометрический метод	0.1	-
3977	407340.03	2300171.31	Картометрический метод	0.1	-
3978	407340.05	2300168.57	Картометрический метод	0.1	-
3979	407345.54	2300168.65	Картометрический метод	0.1	-
3980	407345.50	2300171.39	Картометрический метод	0.1	-
3977	407340.03	2300171.31	Картометрический метод	0.1	-
3981	410733.86	2298183.65	Картометрический метод	0.1	-
3982	410736.60	2298183.65	Картометрический метод	0.1	-
3983	410736.60	2298189.13	Картометрический метод	0.1	-
3984	410733.86	2298189.13	Картометрический метод	0.1	-
3981	410733.86	2298183.65	Картометрический метод	0.1	-

2. Сведения о характерных точках границ объекта					
Обозначение характерных точек границ	**Координаты, м**		**Метод определения координат характерной точки**	**Средняя квадратическая погрешность положения характерной точки (Mt), м**	**Описание обозначения точки на местности (при наличии)**
	X	**Y**			
1	**2**	**3**	**4**	**5**	**6**
3985	409935.08	2295905.96	Картометрический метод	0.1	-
3986	409935.95	2295907.94	Картометрический метод	0.1	-
3987	409929.59	2295910.72	Картометрический метод	0.1	-
3988	409928.72	2295908.74	Картометрический метод	0.1	-
3985	409935.08	2295905.96	Картометрический метод	0.1	-
3989	409962.10	2300480.18	Картометрический метод	0.1	-
3990	409962.32	2300482.23	Картометрический метод	0.1	-
3991	409955.09	2300483.02	Картометрический метод	0.1	-
3992	409954.86	2300480.97	Картометрический метод	0.1	-
3989	409962.10	2300480.18	Картометрический метод	0.1	-
3993	408981.55	2302848.07	Картометрический метод	0.1	-
3994	408984.17	2302848.87	Картометрический метод	0.1	-
3995	408982.55	2302854.12	Картометрический метод	0.1	-
3996	408979.94	2302853.31	Картометрический метод	0.1	-
3993	408981.55	2302848.07	Картометрический метод	0.1	-
3997	411321.50	2300189.94	Картометрический метод	0.1	-
3998	411315.52	2300192.14	Картометрический метод	0.1	-
3999	411314.73	2300189.92	Картометрический метод	0.1	-
4000	411320.68	2300187.72	Картометрический метод	0.1	-
3997	411321.50	2300189.94	Картометрический метод	0.1	-
4001	411392.66	2300340.76	Картометрический метод	0.1	-
4002	411397.00	2300347.15	Картометрический метод	0.1	-
4003	411395.40	2300348.25	Картометрический метод	0.1	-
4004	411391.06	2300341.87	Картометрический метод	0.1	-
4001	411392.66	2300340.76	Картометрический метод	0.1	-
4005	410626.22	2297773.90	Картометрический метод	0.1	-

2. Сведения о характерных точках границ объекта					
Обозначение характерных точек границ	**Координаты, м**		**Метод определения координат характерной точки**	**Средняя квадратическая погрешность положения характерной точки (Mt), м**	**Описание обозначения точки на местности (при наличии)**
	X	**Y**			
1	**2**	**3**	**4**	**5**	**6**
4006	410628.96	2297773.90	Картометрический метод	0.1	-
4007	410628.96	2297779.37	Картометрический метод	0.1	-
4008	410626.22	2297779.39	Картометрический метод	0.1	-
4005	410626.22	2297773.90	Картометрический метод	0.1	-
4009	409568.53	2304019.20	Картометрический метод	0.1	-
4010	409568.77	2304025.77	Картометрический метод	0.1	-
4011	409566.49	2304025.86	Картометрический метод	0.1	-
4012	409566.25	2304019.28	Картометрический метод	0.1	-
4009	409568.53	2304019.20	Картометрический метод	0.1	-
4013	409712.56	2303559.85	Картометрический метод	0.1	-
4014	409710.24	2303565.89	Картометрический метод	0.1	-
4015	409708.07	2303565.05	Картометрический метод	0.1	-
4016	409710.41	2303559.01	Картометрический метод	0.1	-
4013	409712.56	2303559.85	Картометрический метод	0.1	-
4017	408968.81	2297465.96	Картометрический метод	0.1	-
4018	408971.47	2297466.59	Картометрический метод	0.1	-
4019	408970.20	2297471.92	Картометрический метод	0.1	-
4020	408967.53	2297471.29	Картометрический метод	0.1	-
4017	408968.81	2297465.96	Картометрический метод	0.1	-
4021	411389.11	2300345.47	Картометрический метод	0.1	-
4022	411389.21	2300347.64	Картометрический метод	0.1	-
4023	411382.33	2300347.96	Картометрический метод	0.1	-
4024	411382.22	2300345.78	Картометрический метод	0.1	-
4021	411389.11	2300345.47	Картометрический метод	0.1	-
4025	409052.20	2303224.23	Картометрический метод	0.1	-
4026	409052.72	2303226.46	Картометрический метод	0.1	-

2. Сведения о характерных точках границ объекта					
Обозначение характерных точек границ	**Координаты, м**		**Метод определения координат характерной точки**	**Средняя квадратическая погрешность положения характерной точки (Mt), м**	**Описание обозначения точки на местности (при наличии)**
	X	**Y**			
1	**2**	**3**	**4**	**5**	**6**
4027	409046.31	2303227.96	Картометрический метод	0.1	-
4028	409045.81	2303225.74	Картометрический метод	0.1	-
4025	409052.20	2303224.23	Картометрический метод	0.1	-
4029	410575.88	2298062.94	Картометрический метод	0.1	-
4030	410580.18	2298067.79	Картометрический метод	0.1	-
4031	410578.46	2298069.33	Картометрический метод	0.1	-
4032	410574.14	2298064.46	Картометрический метод	0.1	-
4029	410575.88	2298062.94	Картометрический метод	0.1	-
4033	410117.49	2296013.95	Картометрический метод	0.1	-
4034	410116.64	2296021.76	Картометрический метод	0.1	-
4035	410114.75	2296021.56	Картометрический метод	0.1	-
4036	410115.59	2296013.73	Картометрический метод	0.1	-
4033	410117.49	2296013.95	Картометрический метод	0.1	-
4037	411024.51	2298060.14	Картометрический метод	0.1	-
4038	411025.89	2298057.76	Картометрический метод	0.1	-
4039	411030.60	2298060.55	Картометрический метод	0.1	-
4040	411029.22	2298062.91	Картометрический метод	0.1	-
4037	411024.51	2298060.14	Картометрический метод	0.1	-
4041	409715.54	2303561.41	Картометрический метод	0.1	-
4042	409718.17	2303562.17	Картометрический метод	0.1	-
4043	409716.67	2303567.44	Картометрический метод	0.1	-
4044	409714.04	2303566.68	Картометрический метод	0.1	-
4041	409715.54	2303561.41	Картометрический метод	0.1	-
4045	410044.09	2296054.08	Картометрический метод	0.1	-
4046	410045.00	2296056.27	Картометрический метод	0.1	-
4047	410039.17	2296058.73	Картометрический метод	0.1	-

2. Сведения о характерных точках границ объекта					
Обозначение характерных точек границ	**Координаты, м**		**Метод определения координат характерной точки**	**Средняя квадратическая погрешность положения характерной точки (Mt), м**	**Описание обозначения точки на местности (при наличии)**
	X	**Y**			
1	**2**	**3**	**4**	**5**	**6**
4048	410038.25	2296056.55	Картометрический метод	0.1	-
4045	410044.09	2296054.08	Картометрический метод	0.1	-
4049	411028.59	2300754.89	Картометрический метод	0.1	-
4050	411035.84	2300756.05	Картометрический метод	0.1	-
4051	411035.53	2300758.08	Картометрический метод	0.1	-
4052	411028.28	2300756.90	Картометрический метод	0.1	-
4049	411028.59	2300754.89	Картометрический метод	0.1	-
4053	407187.32	2300032.70	Картометрический метод	0.1	-
4054	407189.41	2300030.94	Картометрический метод	0.1	-
4055	407192.94	2300035.12	Картометрический метод	0.1	-
4056	407190.85	2300036.90	Картометрический метод	0.1	-
4053	407187.32	2300032.70	Картометрический метод	0.1	-
4057	410763.76	2298357.07	Картометрический метод	0.1	-
4058	410764.90	2298354.57	Картометрический метод	0.1	-
4059	410769.89	2298356.84	Картометрический метод	0.1	-
4060	410768.73	2298359.32	Картометрический метод	0.1	-
4057	410763.76	2298357.07	Картометрический метод	0.1	-
4061	410588.17	2297766.37	Картометрический метод	0.1	-
4062	410583.01	2297771.08	Картометрический метод	0.1	-
4063	410581.57	2297769.50	Картометрический метод	0.1	-
4064	410586.69	2297764.79	Картометрический метод	0.1	-
4061	410588.17	2297766.37	Картометрический метод	0.1	-
4065	408990.83	2303280.89	Картометрический метод	0.1	-
4066	408986.91	2303286.71	Картометрический метод	0.1	-
4067	408985.14	2303285.51	Картометрический метод	0.1	-
4068	408989.05	2303279.70	Картометрический метод	0.1	-

2. Сведения о характерных точках границ объекта					
Обозначение характерных точек границ	**Координаты, м**		**Метод определения координат характерной точки**	**Средняя квадратическая погрешность положения характерной точки (Mt), м**	**Описание обозначения точки на местности (при наличии)**
	X	**Y**			
1	**2**	**3**	**4**	**5**	**6**
4065	408990.83	2303280.89	Картометрический метод	0.1	-
4069	409329.30	2302594.24	Картометрический метод	0.1	-
4070	409330.27	2302595.89	Картометрический метод	0.1	-
4071	409323.56	2302599.94	Картометрический метод	0.1	-
4072	409322.57	2302598.31	Картометрический метод	0.1	-
4069	409329.30	2302594.24	Картометрический метод	0.1	-
4073	411461.37	2297128.32	Картометрический метод	0.1	-
4074	411455.06	2297130.83	Картометрический метод	0.1	-
4075	411454.25	2297128.77	Картометрический метод	0.1	-
4076	411460.57	2297126.27	Картометрический метод	0.1	-
4073	411461.37	2297128.32	Картометрический метод	0.1	-
4077	410197.27	2300196.80	Картометрический метод	0.1	-
4078	410190.35	2300198.56	Картометрический метод	0.1	-
4079	410189.83	2300196.53	Картометрический метод	0.1	-
4080	410196.74	2300194.76	Картометрический метод	0.1	-
4077	410197.27	2300196.80	Картометрический метод	0.1	-
4081	409728.44	2295323.96	Картометрический метод	0.1	-
4082	409728.79	2295326.06	Картометрический метод	0.1	-
4083	409721.88	2295327.21	Картометрический метод	0.1	-
4084	409721.52	2295325.09	Картометрический метод	0.1	-
4081	409728.44	2295323.96	Картометрический метод	0.1	-
4085	409574.80	2304084.31	Картометрический метод	0.1	-
4086	409574.79	2304090.62	Картометрический метод	0.1	-
4087	409572.42	2304090.64	Картометрический метод	0.1	-
4088	409572.43	2304084.30	Картометрический метод	0.1	-
4085	409574.80	2304084.31	Картометрический метод	0.1	-

2. Сведения о характерных точках границ объекта					
Обозначение характерных точек границ	**Координаты, м**		**Метод определения координат характерной точки**	**Средняя квадратическая погрешность положения характерной точки (Mt), м**	**Описание обозначения точки на местности (при наличии)**
	X	**Y**			
1	**2**	**3**	**4**	**5**	**6**
4089	411013.20	2298026.98	Картометрический метод	0.1	-
4090	411016.93	2298033.08	Картометрический метод	0.1	-
4091	411015.15	2298034.18	Картометрический метод	0.1	-
4092	411011.41	2298028.07	Картометрический метод	0.1	-
4089	411013.20	2298026.98	Картометрический метод	0.1	-
4093	408988.38	2302859.85	Картометрический метод	0.1	-
4094	408991.12	2302859.85	Картометрический метод	0.1	-
4095	408991.12	2302865.33	Картометрический метод	0.1	-
4096	408988.39	2302865.33	Картометрический метод	0.1	-
4093	408988.38	2302859.85	Картометрический метод	0.1	-
4097	411824.53	2297548.14	Картометрический метод	0.1	-
4098	411817.59	2297549.60	Картометрический метод	0.1	-
4099	411817.16	2297547.52	Картометрический метод	0.1	-
4100	411824.12	2297546.08	Картометрический метод	0.1	-
4097	411824.53	2297548.14	Картометрический метод	0.1	-
4101	409327.45	2303574.55	Картометрический метод	0.1	-
4102	409328.93	2303572.27	Картометрический метод	0.1	-
4103	409333.54	2303575.25	Картометрический метод	0.1	-
4104	409332.03	2303577.55	Картометрический метод	0.1	-
4101	409327.45	2303574.55	Картометрический метод	0.1	-
4105	406721.48	2299705.34	Картометрический метод	0.1	-
4106	406723.94	2299704.14	Картометрический метод	0.1	-
4107	406726.36	2299709.04	Картометрический метод	0.1	-
4108	406723.91	2299710.26	Картометрический метод	0.1	-
4105	406721.48	2299705.34	Картометрический метод	0.1	-
4109	409048.39	2303214.81	Картометрический метод	0.1	-

2. Сведения о характерных точках границ объекта					
Обозначение характерных точек границ	**Координаты, м**		**Метод определения координат характерной точки**	**Средняя квадратическая погрешность положения характерной точки (Mt), м**	**Описание обозначения точки на местности (при наличии)**
	X	**Y**			
1	**2**	**3**	**4**	**5**	**6**
4110	409050.13	2303212.70	Картометрический метод	0.1	-
4111	409054.36	2303216.18	Картометрический метод	0.1	-
4112	409052.60	2303218.29	Картометрический метод	0.1	-
4109	409048.39	2303214.81	Картометрический метод	0.1	-
4113	409572.34	2304015.82	Картометрический метод	0.1	-
4114	409579.06	2304017.75	Картометрический метод	0.1	-
4115	409578.47	2304019.81	Картометрический метод	0.1	-
4116	409571.76	2304017.89	Картометрический метод	0.1	-
4113	409572.34	2304015.82	Картометрический метод	0.1	-
4117	408733.66	2303753.87	Картометрический метод	0.1	-
4118	408736.04	2303752.52	Картометрический метод	0.1	-
4119	408738.73	2303757.30	Картометрический метод	0.1	-
4120	408736.35	2303758.64	Картометрический метод	0.1	-
4117	408733.66	2303753.87	Картометрический метод	0.1	-
4121	411043.04	2298046.02	Картометрический метод	0.1	-
4122	411042.29	2298048.38	Картометрический метод	0.1	-
4123	411036.55	2298046.58	Картометрический метод	0.1	-
4124	411037.32	2298044.19	Картометрический метод	0.1	-
4121	411043.04	2298046.02	Картометрический метод	0.1	-
4125	411385.05	2299783.28	Картометрический метод	0.1	-
4126	411385.76	2299780.63	Картометрический метод	0.1	-
4127	411391.05	2299782.02	Картометрический метод	0.1	-
4128	411390.36	2299784.66	Картометрический метод	0.1	-
4125	411385.05	2299783.28	Картометрический метод	0.1	-
4129	407432.91	2298002.80	Картометрический метод	0.1	-
4130	407433.83	2298005.00	Картометрический метод	0.1	-

2. Сведения о характерных точках границ объекта					
Обозначение характерных точек границ	**Координаты, м**		**Метод определения координат характерной точки**	**Средняя квадратическая погрешность положения характерной точки (Mt), м**	**Описание обозначения точки на местности (при наличии)**
	X	**Y**			
1	**2**	**3**	**4**	**5**	**6**
4131	407428.08	2298007.49	Картометрический метод	0.1	-
4132	407427.13	2298005.30	Картометрический метод	0.1	-
4129	407432.91	2298002.80	Картометрический метод	0.1	-
4133	410694.93	2298229.70	Картометрический метод	0.1	-
4134	410697.55	2298228.94	Картометрический метод	0.1	-
4135	410699.09	2298234.18	Картометрический метод	0.1	-
4136	410696.46	2298234.97	Картометрический метод	0.1	-
4133	410694.93	2298229.70	Картометрический метод	0.1	-
4137	409898.61	2296421.94	Картометрический метод	0.1	-
4138	409900.23	2296423.79	Картометрический метод	0.1	-
4139	409895.64	2296427.84	Картометрический метод	0.1	-
4140	409894.03	2296426.02	Картометрический метод	0.1	-
4137	409898.61	2296421.94	Картометрический метод	0.1	-
4141	411832.98	2297010.71	Картометрический метод	0.1	-
4142	411837.38	2297016.51	Картометрический метод	0.1	-
4143	411835.72	2297017.76	Картометрический метод	0.1	-
4144	411831.36	2297011.96	Картометрический метод	0.1	-
4141	411832.98	2297010.71	Картометрический метод	0.1	-
4145	409148.28	2303466.37	Картометрический метод	0.1	-
4146	409155.06	2303469.07	Картометрический метод	0.1	-
4147	409154.30	2303470.97	Картометрический метод	0.1	-
4148	409147.51	2303468.28	Картометрический метод	0.1	-
4145	409148.28	2303466.37	Картометрический метод	0.1	-
4149	410447.22	2297998.86	Картометрический метод	0.1	-
4150	410449.54	2298000.30	Картометрический метод	0.1	-
4151	410446.63	2298004.95	Картометрический метод	0.1	-

2. Сведения о характерных точках границ объекта					
Обозначение характерных точек границ	**Координаты, м**		**Метод определения координат характерной точки**	**Средняя квадратическая погрешность положения характерной точки (Mt), м**	**Описание обозначения точки на местности (при наличии)**
	X	**Y**			
1	**2**	**3**	**4**	**5**	**6**
4152	410444.31	2298003.51	Картометрический метод	0.1	-
4149	410447.22	2297998.86	Картометрический метод	0.1	-
4153	410507.94	2297837.63	Картометрический метод	0.1	-
4154	410512.33	2297843.31	Картометрический метод	0.1	-
4155	410510.68	2297844.60	Картометрический метод	0.1	-
4156	410506.31	2297838.93	Картометрический метод	0.1	-
4153	410507.94	2297837.63	Картометрический метод	0.1	-
4157	408885.77	2303165.45	Картометрический метод	0.1	-
4158	408884.43	2303171.58	Картометрический метод	0.1	-
4159	408882.10	2303171.08	Картометрический метод	0.1	-
4160	408883.42	2303164.97	Картометрический метод	0.1	-
4157	408885.77	2303165.45	Картометрический метод	0.1	-
4161	409597.84	2303953.99	Картометрический метод	0.1	-
4162	409597.08	2303956.12	Картометрический метод	0.1	-
4163	409590.82	2303953.91	Картометрический метод	0.1	-
4164	409591.57	2303951.79	Картометрический метод	0.1	-
4161	409597.84	2303953.99	Картометрический метод	0.1	-
4165	407747.39	2298347.30	Картометрический метод	0.1	-
4166	407747.66	2298355.44	Картометрический метод	0.1	-
4167	407745.82	2298355.52	Картометрический метод	0.1	-
4168	407745.56	2298347.36	Картометрический метод	0.1	-
4165	407747.39	2298347.30	Картометрический метод	0.1	-
4169	407825.29	2300295.26	Картометрический метод	0.1	-
4170	407825.78	2300292.56	Картометрический метод	0.1	-
4171	407831.16	2300293.54	Картометрический метод	0.1	-
4172	407830.67	2300296.23	Картометрический метод	0.1	-

2. Сведения о характерных точках границ объекта					
Обозначение характерных точек границ	**Координаты, м**		**Метод определения координат характерной точки**	**Средняя квадратическая погрешность положения характерной точки (Mt), м**	**Описание обозначения точки на местности (при наличии)**
	X	**Y**			
1	**2**	**3**	**4**	**5**	**6**
4169	407825.29	2300295.26	Картометрический метод	0.1	-
4173	407458.84	2298365.57	Картометрический метод	0.1	-
4174	407458.83	2298373.54	Картометрический метод	0.1	-
4175	407456.96	2298373.53	Картометрический метод	0.1	-
4176	407456.95	2298365.57	Картометрический метод	0.1	-
4173	407458.84	2298365.57	Картометрический метод	0.1	-
4177	408862.69	2303166.89	Картометрический метод	0.1	-
4178	408864.58	2303164.91	Картометрический метод	0.1	-
4179	408868.53	2303168.69	Картометрический метод	0.1	-
4180	408866.63	2303170.67	Картометрический метод	0.1	-
4177	408862.69	2303166.89	Картометрический метод	0.1	-
4181	411042.44	2300405.15	Картометрический метод	0.1	-
4182	411042.88	2300407.17	Картометрический метод	0.1	-
4183	411035.84	2300408.72	Картометрический метод	0.1	-
4184	411035.40	2300406.68	Картометрический метод	0.1	-
4181	411042.44	2300405.15	Картометрический метод	0.1	-
4185	408531.68	2303483.10	Картометрический метод	0.1	-
4186	408533.94	2303484.62	Картометрический метод	0.1	-
4187	408530.94	2303489.20	Картометрический метод	0.1	-
4188	408528.66	2303487.68	Картометрический метод	0.1	-
4185	408531.68	2303483.10	Картометрический метод	0.1	-
4189	410173.15	2300745.23	Картометрический метод	0.1	-
4190	410174.64	2300752.26	Картометрический метод	0.1	-
4191	410172.61	2300752.70	Картометрический метод	0.1	-
4192	410171.11	2300745.67	Картометрический метод	0.1	-
4189	410173.15	2300745.23	Картометрический метод	0.1	-

2. Сведения о характерных точках границ объекта					
Обозначение характерных точек границ	**Координаты, м**		**Метод определения координат характерной точки**	**Средняя квадратическая погрешность положения характерной точки (Mt), м**	**Описание обозначения точки на местности (при наличии)**
	X	**Y**			
1	**2**	**3**	**4**	**5**	**6**
4193	407101.27	2299052.07	Картометрический метод	0.1	-
4194	407103.18	2299054.02	Картометрический метод	0.1	-
4195	407099.23	2299057.82	Картометрический метод	0.1	-
4196	407097.32	2299055.86	Картометрический метод	0.1	-
4193	407101.27	2299052.07	Картометрический метод	0.1	-
4197	411087.39	2298301.79	Картометрический метод	0.1	-
4198	411088.30	2298304.36	Картометрический метод	0.1	-
4199	411083.14	2298306.19	Картометрический метод	0.1	-
4200	411082.23	2298303.60	Картометрический метод	0.1	-
4197	411087.39	2298301.79	Картометрический метод	0.1	-
4201	409078.89	2302557.27	Картометрический метод	0.1	-
4202	409079.16	2302559.82	Картометрический метод	0.1	-
4203	409073.36	2302560.42	Картометрический метод	0.1	-
4204	409073.08	2302557.87	Картометрический метод	0.1	-
4201	409078.89	2302557.27	Картометрический метод	0.1	-
4205	408488.97	2303560.44	Картометрический метод	0.1	-
4206	408491.06	2303558.69	Картометрический метод	0.1	-
4207	408494.57	2303562.90	Картометрический метод	0.1	-
4208	408492.46	2303564.65	Картометрический метод	0.1	-
4205	408488.97	2303560.44	Картометрический метод	0.1	-
4209	409466.16	2295325.54	Картометрический метод	0.1	-
4210	409465.46	2295327.53	Картометрический метод	0.1	-
4211	409458.77	2295325.13	Картометрический метод	0.1	-
4212	409459.49	2295323.15	Картометрический метод	0.1	-
4209	409466.16	2295325.54	Картометрический метод	0.1	-
4213	411733.80	2297438.43	Картометрический метод	0.1	-

2. Сведения о характерных точках границ объекта					
Обозначение характерных точек границ	**Координаты, м**		**Метод определения координат характерной точки**	**Средняя квадратическая погрешность положения характерной точки (Mt), м**	**Описание обозначения точки на местности (при наличии)**
	X	**Y**			
1	**2**	**3**	**4**	**5**	**6**
4214	411736.36	2297437.50	Картометрический метод	0.1	-
4215	411738.26	2297442.62	Картометрический метод	0.1	-
4216	411735.69	2297443.58	Картометрический метод	0.1	-
4213	411733.80	2297438.43	Картометрический метод	0.1	-
4217	411072.84	2299927.92	Картометрический метод	0.1	-
4218	411078.70	2299930.23	Картометрический метод	0.1	-
4219	411077.83	2299932.44	Картометрический метод	0.1	-
4220	411071.97	2299930.13	Картометрический метод	0.1	-
4217	411072.84	2299927.92	Картометрический метод	0.1	-
4221	409749.93	2295288.82	Картометрический метод	0.1	-
4222	409755.11	2295292.48	Картометрический метод	0.1	-
4223	409753.72	2295294.40	Картометрический метод	0.1	-
4224	409748.58	2295290.76	Картометрический метод	0.1	-
4221	409749.93	2295288.82	Картометрический метод	0.1	-
4225	410423.56	2300874.43	Картометрический метод	0.1	-
4226	410423.56	2300876.62	Картометрический метод	0.1	-
4227	410416.74	2300876.62	Картометрический метод	0.1	-
4228	410416.76	2300874.42	Картометрический метод	0.1	-
4225	410423.56	2300874.43	Картометрический метод	0.1	-
4229	409316.17	2295951.64	Картометрический метод	0.1	-
4230	409316.18	2295954.13	Картометрический метод	0.1	-
4231	409310.17	2295954.12	Картометрический метод	0.1	-
4232	409310.15	2295951.64	Картометрический метод	0.1	-
4229	409316.17	2295951.64	Картометрический метод	0.1	-
4233	407091.55	2299063.65	Картометрический метод	0.1	-
4234	407091.60	2299066.39	Картометрический метод	0.1	-

2. Сведения о характерных точках границ объекта					
Обозначение характерных точек границ	**Координаты, м**		**Метод определения координат характерной точки**	**Средняя квадратическая погрешность положения характерной точки (Mt), м**	**Описание обозначения точки на местности (при наличии)**
	X	**Y**			
1	**2**	**3**	**4**	**5**	**6**
4235	407086.11	2299066.45	Картометрический метод	0.1	-
4236	407086.07	2299063.74	Картометрический метод	0.1	-
4233	407091.55	2299063.65	Картометрический метод	0.1	-
4237	410727.33	2300799.84	Картометрический метод	0.1	-
4238	410730.60	2300805.98	Картометрический метод	0.1	-
4239	410728.70	2300807.00	Картометрический метод	0.1	-
4240	410725.44	2300800.84	Картометрический метод	0.1	-
4237	410727.33	2300799.84	Картометрический метод	0.1	-
4241	409832.01	2300549.04	Картометрический метод	0.1	-
4242	409829.18	2300555.36	Картометрический метод	0.1	-
4243	409827.22	2300554.50	Картометрический метод	0.1	-
4244	409830.03	2300548.15	Картометрический метод	0.1	-
4241	409832.01	2300549.04	Картометрический метод	0.1	-
4245	410629.33	2297765.91	Картометрический метод	0.1	-
4246	410628.57	2297773.24	Картометрический метод	0.1	-
4247	410626.57	2297773.02	Картометрический метод	0.1	-
4248	410627.29	2297765.71	Картометрический метод	0.1	-
4245	410629.33	2297765.91	Картометрический метод	0.1	-
4249	409274.37	2302579.15	Картометрический метод	0.1	-
4250	409273.39	2302581.08	Картометрический метод	0.1	-
4251	409267.26	2302578.06	Картометрический метод	0.1	-
4252	409268.25	2302576.09	Картометрический метод	0.1	-
4249	409274.37	2302579.15	Картометрический метод	0.1	-
4253	407097.58	2299070.70	Картометрический метод	0.1	-
4254	407100.27	2299070.23	Картометрический метод	0.1	-
4255	407101.18	2299075.63	Картометрический метод	0.1	-

2. Сведения о характерных точках границ объекта					
Обозначение характерных точек границ	**Координаты, м**		**Метод определения координат характерной точки**	**Средняя квадратическая погрешность положения характерной точки (Mt), м**	**Описание обозначения точки на местности (при наличии)**
	X	**Y**			
1	**2**	**3**	**4**	**5**	**6**
4256	407098.49	2299076.09	Картометрический метод	0.1	-
4253	407097.58	2299070.70	Картометрический метод	0.1	-
4257	408866.03	2303644.29	Картометрический метод	0.1	-
4258	408868.42	2303642.96	Картометрический метод	0.1	-
4259	408871.07	2303647.74	Картометрический метод	0.1	-
4260	408868.68	2303649.07	Картометрический метод	0.1	-
4257	408866.03	2303644.29	Картометрический метод	0.1	-
4261	410877.75	2299901.92	Картометрический метод	0.1	-
4262	410880.38	2299902.67	Картометрический метод	0.1	-
4263	410878.90	2299907.94	Картометрический метод	0.1	-
4264	410876.28	2299907.18	Картометрический метод	0.1	-
4261	410877.75	2299901.92	Картометрический метод	0.1	-
4265	409398.49	2302560.02	Картометрический метод	0.1	-
4266	409401.16	2302560.67	Картометрический метод	0.1	-
4267	409399.84	2302565.98	Картометрический метод	0.1	-
4268	409397.20	2302565.33	Картометрический метод	0.1	-
4265	409398.49	2302560.02	Картометрический метод	0.1	-
4269	411722.16	2297422.48	Картометрический метод	0.1	-
4270	411724.44	2297420.97	Картометрический метод	0.1	-
4271	411727.45	2297425.54	Картометрический метод	0.1	-
4272	411725.19	2297427.05	Картометрический метод	0.1	-
4269	411722.16	2297422.48	Картометрический метод	0.1	-
4273	409248.97	2300726.31	Картометрический метод	0.1	-
4274	409249.63	2300733.04	Картометрический метод	0.1	-
4275	409247.44	2300733.28	Картометрический метод	0.1	-
4276	409246.77	2300726.53	Картометрический метод	0.1	-

2. Сведения о характерных точках границ объекта					
Обозначение характерных точек границ	**Координаты, м**		**Метод определения координат характерной точки**	**Средняя квадратическая погрешность положения характерной точки (Mt), м**	**Описание обозначения точки на местности (при наличии)**
	X	**Y**			
1	**2**	**3**	**4**	**5**	**6**
4273	409248.97	2300726.31	Картометрический метод	0.1	-
4277	409334.54	2304406.22	Картометрический метод	0.1	-
4278	409339.74	2304410.59	Картометрический метод	0.1	-
4279	409338.32	2304412.27	Картометрический метод	0.1	-
4280	409333.13	2304407.91	Картометрический метод	0.1	-
4277	409334.54	2304406.22	Картометрический метод	0.1	-
4281	409462.87	2303803.82	Картометрический метод	0.1	-
4282	409470.52	2303803.27	Картометрический метод	0.1	-
4283	409470.66	2303805.21	Картометрический метод	0.1	-
4284	409463.00	2303805.76	Картометрический метод	0.1	-
4281	409462.87	2303803.82	Картометрический метод	0.1	-
4285	409481.20	2303133.22	Картометрический метод	0.1	-
4286	409483.94	2303133.21	Картометрический метод	0.1	-
4287	409483.94	2303138.67	Картометрический метод	0.1	-
4288	409481.21	2303138.68	Картометрический метод	0.1	-
4285	409481.20	2303133.22	Картометрический метод	0.1	-
4289	409457.27	2295108.63	Картометрический метод	0.1	-
4290	409456.18	2295110.78	Картометрический метод	0.1	-
4291	409450.67	2295108.02	Картометрический метод	0.1	-
4292	409451.76	2295105.85	Картометрический метод	0.1	-
4289	409457.27	2295108.63	Картометрический метод	0.1	-
4293	410860.12	2300029.37	Картометрический метод	0.1	-
4294	410866.70	2300031.15	Картометрический метод	0.1	-
4295	410866.12	2300033.26	Картометрический метод	0.1	-
4296	410859.54	2300031.48	Картометрический метод	0.1	-
4293	410860.12	2300029.37	Картометрический метод	0.1	-

2. Сведения о характерных точках границ объекта					
Обозначение характерных точек границ	**Координаты, м**		**Метод определения координат характерной точки**	**Средняя квадратическая погрешность положения характерной точки (Mt), м**	**Описание обозначения точки на местности (при наличии)**
	X	**Y**			
1	**2**	**3**	**4**	**5**	**6**
4297	410740.08	2298520.58	Картометрический метод	0.1	-
4298	410742.80	2298520.32	Картометрический метод	0.1	-
4299	410743.31	2298525.77	Картометрический метод	0.1	-
4300	410740.60	2298526.02	Картометрический метод	0.1	-
4297	410740.08	2298520.58	Картометрический метод	0.1	-
4301	410059.87	2296046.40	Картометрический метод	0.1	-
4302	410060.62	2296048.16	Картометрический метод	0.1	-
4303	410053.45	2296051.22	Картометрический метод	0.1	-
4304	410052.70	2296049.46	Картометрический метод	0.1	-
4301	410059.87	2296046.40	Картометрический метод	0.1	-
4305	406685.95	2300397.79	Картометрический метод	0.1	-
4306	406689.05	2300404.51	Картометрический метод	0.1	-
4307	406687.22	2300405.34	Картометрический метод	0.1	-
4308	406684.11	2300398.63	Картометрический метод	0.1	-
4305	406685.95	2300397.79	Картометрический метод	0.1	-
4309	409556.99	2304013.53	Картометрический метод	0.1	-
4310	409550.17	2304017.85	Картометрический метод	0.1	-
4311	409549.18	2304016.28	Картометрический метод	0.1	-
4312	409555.99	2304011.98	Картометрический метод	0.1	-
4309	409556.99	2304013.53	Картометрический метод	0.1	-
4313	410028.31	2295282.52	Картометрический метод	0.1	-
4314	410028.61	2295284.69	Картометрический метод	0.1	-
4315	410021.87	2295285.60	Картометрический метод	0.1	-
4316	410021.58	2295283.42	Картометрический метод	0.1	-
4313	410028.31	2295282.52	Картометрический метод	0.1	-
4317	408882.00	2303185.84	Картометрический метод	0.1	-

2. Сведения о характерных точках границ объекта					
Обозначение характерных точек границ	**Координаты, м**		**Метод определения координат характерной точки**	**Средняя квадратическая погрешность положения характерной точки (Mt), м**	**Описание обозначения точки на местности (при наличии)**
	X	**Y**			
1	**2**	**3**	**4**	**5**	**6**
4318	408883.94	2303191.71	Картометрический метод	0.1	-
4319	408881.66	2303192.48	Картометрический метод	0.1	-
4320	408879.71	2303186.62	Картометрический метод	0.1	-
4317	408882.00	2303185.84	Картометрический метод	0.1	-
4321	409704.85	2303543.89	Картометрический метод	0.1	-
4322	409704.86	2303551.86	Картометрический метод	0.1	-
4323	409702.98	2303551.86	Картометрический метод	0.1	-
4324	409702.99	2303543.89	Картометрический метод	0.1	-
4321	409704.85	2303543.89	Картометрический метод	0.1	-
4325	409442.65	2295318.40	Картометрический метод	0.1	-
4326	409442.12	2295320.15	Картометрический метод	0.1	-
4327	409434.32	2295317.85	Картометрический метод	0.1	-
4328	409434.85	2295316.09	Картометрический метод	0.1	-
4325	409442.65	2295318.40	Картометрический метод	0.1	-
4329	408489.36	2303543.64	Картометрический метод	0.1	-
4330	408491.65	2303545.11	Картометрический метод	0.1	-
4331	408488.70	2303549.72	Картометрический метод	0.1	-
4332	408486.41	2303548.24	Картометрический метод	0.1	-
4329	408489.36	2303543.64	Картометрический метод	0.1	-
4333	409573.68	2295959.67	Картометрический метод	0.1	-
4334	409575.67	2295966.61	Картометрический метод	0.1	-
4335	409573.69	2295967.17	Картометрический метод	0.1	-
4336	409571.69	2295960.23	Картометрический метод	0.1	-
4333	409573.68	2295959.67	Картометрический метод	0.1	-
4337	410069.35	2300890.65	Картометрический метод	0.1	-
4338	410066.60	2300897.81	Картометрический метод	0.1	-

2. Сведения о характерных точках границ объекта					
Обозначение характерных точек границ	**Координаты, м**		**Метод определения координат характерной точки**	**Средняя квадратическая погрешность положения характерной точки (Mt), м**	**Описание обозначения точки на местности (при наличии)**
	X	**Y**			
1	**2**	**3**	**4**	**5**	**6**
4339	410064.79	2300897.10	Картометрический метод	0.1	-
4340	410067.53	2300889.96	Картометрический метод	0.1	-
4337	410069.35	2300890.65	Картометрический метод	0.1	-
4341	409076.77	2303780.32	Картометрический метод	0.1	-
4342	409084.92	2303781.01	Картометрический метод	0.1	-
4343	409084.77	2303782.82	Картометрический метод	0.1	-
4344	409076.60	2303782.13	Картометрический метод	0.1	-
4341	409076.77	2303780.32	Картометрический метод	0.1	-
4345	411395.39	2296889.12	Картометрический метод	0.1	-
4346	411397.67	2296891.41	Картометрический метод	0.1	-
4347	411394.94	2296895.05	Картометрический метод	0.1	-
4348	411392.55	2296892.81	Картометрический метод	0.1	-
4345	411395.39	2296889.12	Картометрический метод	0.1	-
4349	410876.15	2295314.87	Картометрический метод	0.1	-
4350	410870.20	2295317.22	Картометрический метод	0.1	-
4351	410869.35	2295315.07	Картометрический метод	0.1	-
4352	410875.31	2295312.70	Картометрический метод	0.1	-
4349	410876.15	2295314.87	Картометрический метод	0.1	-
4353	411083.95	2298268.96	Картометрический метод	0.1	-
4354	411085.81	2298276.21	Картометрический метод	0.1	-
4355	411083.90	2298276.71	Картометрический метод	0.1	-
4356	411082.02	2298269.48	Картометрический метод	0.1	-
4353	411083.95	2298268.96	Картометрический метод	0.1	-
4357	410876.51	2297920.09	Картометрический метод	0.1	-
4358	410873.72	2297926.56	Картометрический метод	0.1	-
4359	410871.78	2297925.74	Картометрический метод	0.1	-

2. Сведения о характерных точках границ объекта					
Обозначение характерных точек границ	**Координаты, м**		**Метод определения координат характерной точки**	**Средняя квадратическая погрешность положения характерной точки (Mt), м**	**Описание обозначения точки на местности (при наличии)**
	X	**Y**			
1	**2**	**3**	**4**	**5**	**6**
4360	410874.58	2297919.27	Картометрический метод	0.1	-
4357	410876.51	2297920.09	Картометрический метод	0.1	-
4361	409115.56	2303396.95	Картометрический метод	0.1	-
4362	409119.81	2303398.80	Картометрический метод	0.1	-
4363	409118.81	2303401.53	Картометрический метод	0.1	-
4364	409114.52	2303399.82	Картометрический метод	0.1	-
4361	409115.56	2303396.95	Картометрический метод	0.1	-
4365	409067.81	2295531.30	Картометрический метод	0.1	-
4366	409071.58	2295530.31	Картометрический метод	0.1	-
4367	409072.27	2295533.48	Картометрический метод	0.1	-
4368	409068.31	2295534.49	Картометрический метод	0.1	-
4365	409067.81	2295531.30	Картометрический метод	0.1	-
4369	408553.71	2303325.24	Картометрический метод	0.1	-
4370	408557.02	2303326.28	Картометрический метод	0.1	-
4371	408555.53	2303329.53	Картометрический метод	0.1	-
4372	408552.21	2303328.65	Картометрический метод	0.1	-
4369	408553.71	2303325.24	Картометрический метод	0.1	-
4373	411537.02	2299589.62	Картометрический метод	0.1	-
4374	411536.95	2299584.27	Картометрический метод	0.1	-
4375	411541.46	2299584.73	Картометрический метод	0.1	-
4373	411537.02	2299589.62	Картометрический метод	0.1	-
4376	411324.07	2299526.84	Картометрический метод	0.1	-
4377	411323.74	2299522.24	Картометрический метод	0.1	-
4378	411329.25	2299526.09	Картометрический метод	0.1	-
4376	411324.07	2299526.84	Картометрический метод	0.1	-
4379	411211.71	2298762.68	Картометрический метод	0.1	-

2. Сведения о характерных точках границ объекта					
Обозначение характерных точек границ	**Координаты, м**		**Метод определения координат характерной точки**	**Средняя квадратическая погрешность положения характерной точки (Mt), м**	**Описание обозначения точки на местности (при наличии)**
	X	**Y**			
1	**2**	**3**	**4**	**5**	**6**
4380	411212.22	2298767.36	Картометрический метод	0.1	-
4381	411206.65	2298763.42	Картометрический метод	0.1	-
4379	411211.71	2298762.68	Картометрический метод	0.1	-
4382	411824.53	2298698.16	Картометрический метод	0.1	-
4383	411820.23	2298708.32	Картометрический метод	0.1	-
4384	411819.21	2298707.89	Картометрический метод	0.1	-
4385	411823.54	2298697.74	Картометрический метод	0.1	-
4382	411824.53	2298698.16	Картометрический метод	0.1	-
4386	412090.56	2300326.53	Картометрический метод	0.1	-
4387	412086.64	2300320.68	Картометрический метод	0.1	-
4388	412090.98	2300321.02	Картометрический метод	0.1	-
4386	412090.56	2300326.53	Картометрический метод	0.1	-
4389	412050.15	2297967.97	Картометрический метод	0.1	-
4390	412050.23	2297973.23	Картометрический метод	0.1	-
4391	412045.63	2297970.69	Картометрический метод	0.1	-
4389	412050.15	2297967.97	Картометрический метод	0.1	-
4392	411462.27	2299574.98	Картометрический метод	0.1	-
4393	411465.48	2299570.80	Картометрический метод	0.1	-
4394	411467.48	2299575.66	Картометрический метод	0.1	-
4392	411462.27	2299574.98	Картометрический метод	0.1	-
4395	407888.65	2296584.85	Картометрический метод	0.1	-
4396	407876.57	2296583.26	Картометрический метод	0.1	-
4397	407876.70	2296582.27	Картометрический метод	0.1	-
4398	407888.77	2296583.89	Картометрический метод	0.1	-
4395	407888.65	2296584.85	Картометрический метод	0.1	-
4399	412349.12	2301339.05	Картометрический метод	0.1	-

2. Сведения о характерных точках границ объекта					
Обозначение характерных точек границ	**Координаты, м**		**Метод определения координат характерной точки**	**Средняя квадратическая погрешность положения характерной точки (Mt), м**	**Описание обозначения точки на местности (при наличии)**
	X	**Y**			
1	**2**	**3**	**4**	**5**	**6**
4400	412354.93	2301335.39	Картометрический метод	0.1	-
4401	412353.30	2301340.53	Картометрический метод	0.1	-
4399	412349.12	2301339.05	Картометрический метод	0.1	-
4402	409079.05	2295515.12	Картометрический метод	0.1	-
4403	409083.17	2295517.46	Картометрический метод	0.1	-
4404	409080.73	2295521.87	Картометрический метод	0.1	-
4402	409079.05	2295515.12	Картометрический метод	0.1	-
4405	411435.94	2299579.18	Картометрический метод	0.1	-
4406	411435.94	2299573.94	Картометрический метод	0.1	-
4407	411440.49	2299576.54	Картометрический метод	0.1	-
4405	411435.94	2299579.18	Картометрический метод	0.1	-
4408	409863.46	2295587.75	Картометрический метод	0.1	-
4409	409866.40	2295588.13	Картометрический метод	0.1	-
4410	409865.78	2295592.07	Картометрический метод	0.1	-
4411	409862.80	2295591.68	Картометрический метод	0.1	-
4408	409863.46	2295587.75	Картометрический метод	0.1	-
4412	410707.48	2299806.63	Картометрический метод	0.1	-
4413	410710.50	2299805.66	Картометрический метод	0.1	-
4414	410711.49	2299809.00	Картометрический метод	0.1	-
4415	410708.41	2299810.04	Картометрический метод	0.1	-
4412	410707.48	2299806.63	Картометрический метод	0.1	-
4416	409156.51	2295321.27	Картометрический метод	0.1	-
4417	409159.83	2295320.67	Картометрический метод	0.1	-
4418	409160.38	2295323.88	Картометрический метод	0.1	-
4419	409157.06	2295324.51	Картометрический метод	0.1	-
4416	409156.51	2295321.27	Картометрический метод	0.1	-

2. Сведения о характерных точках границ объекта					
Обозначение характерных точек границ	**Координаты, м**		**Метод определения координат характерной точки**	**Средняя квадратическая погрешность положения характерной точки (Mt), м**	**Описание обозначения точки на местности (при наличии)**
	X	**Y**			
1	**2**	**3**	**4**	**5**	**6**
4420	409382.67	2302586.90	Картометрический метод	0.1	-
4421	409383.73	2302581.84	Картометрический метод	0.1	-
4422	409385.72	2302582.27	Картометрический метод	0.1	-
4423	409384.66	2302587.37	Картометрический метод	0.1	-
4420	409382.67	2302586.90	Картометрический метод	0.1	-
4424	412088.18	2298983.92	Картометрический метод	0.1	-
4425	412091.23	2298983.36	Картометрический метод	0.1	-
4426	412091.83	2298986.66	Картометрический метод	0.1	-
4427	412088.87	2298987.26	Картометрический метод	0.1	-
4424	412088.18	2298983.92	Картометрический метод	0.1	-
4428	411952.00	2297905.41	Картометрический метод	0.1	-
4429	411953.79	2297903.00	Картометрический метод	0.1	-
4430	411956.42	2297905.19	Картометрический метод	0.1	-
4431	411954.62	2297907.56	Картометрический метод	0.1	-
4428	411952.00	2297905.41	Картометрический метод	0.1	-
4432	411769.11	2299026.74	Картометрический метод	0.1	-
4433	411769.88	2299016.63	Картометрический метод	0.1	-
4434	411770.88	2299016.72	Картометрический метод	0.1	-
4435	411770.11	2299026.80	Картометрический метод	0.1	-
4432	411769.11	2299026.74	Картометрический метод	0.1	-
4436	409385.84	2295141.04	Картометрический метод	0.1	-
4437	409388.44	2295139.20	Картометрический метод	0.1	-
4438	409390.56	2295141.82	Картометрический метод	0.1	-
4439	409387.93	2295143.39	Картометрический метод	0.1	-
4436	409385.84	2295141.04	Картометрический метод	0.1	-
4440	411930.25	2297883.16	Картометрический метод	0.1	-

2. Сведения о характерных точках границ объекта					
Обозначение характерных точек границ	**Координаты, м**		**Метод определения координат характерной точки**	**Средняя квадратическая погрешность положения характерной точки (Mt), м**	**Описание обозначения точки на местности (при наличии)**
	X	**Y**			
1	**2**	**3**	**4**	**5**	**6**
4441	411932.96	2297884.92	Картометрический метод	0.1	-
4442	411931.30	2297887.50	Картометрический метод	0.1	-
4443	411928.60	2297885.86	Картометрический метод	0.1	-
4440	411930.25	2297883.16	Картометрический метод	0.1	-
4444	412177.64	2300283.87	Картометрический метод	0.1	-
4445	412175.53	2300281.64	Картометрический метод	0.1	-
4446	412177.64	2300279.53	Картометрический метод	0.1	-
4447	412179.86	2300281.63	Картометрический метод	0.1	-
4444	412177.64	2300283.87	Картометрический метод	0.1	-
4448	412569.58	2298722.59	Картометрический метод	0.1	-
4449	412567.47	2298720.47	Картометрический метод	0.1	-
4450	412569.60	2298718.23	Картометрический метод	0.1	-
4451	412571.70	2298720.47	Картометрический метод	0.1	-
4448	412569.58	2298722.59	Картометрический метод	0.1	-
4452	411428.52	2296584.99	Картометрический метод	0.1	-
4453	411426.39	2296582.86	Картометрический метод	0.1	-
4454	411428.51	2296580.64	Картометрический метод	0.1	-
4455	411430.62	2296582.85	Картометрический метод	0.1	-
4452	411428.52	2296584.99	Картометрический метод	0.1	-
4456	411876.84	2300766.58	Картометрический метод	0.1	-
4457	411874.73	2300764.44	Картометрический метод	0.1	-
4458	411876.85	2300762.23	Картометрический метод	0.1	-
4459	411878.96	2300764.46	Картометрический метод	0.1	-
4456	411876.84	2300766.58	Картометрический метод	0.1	-
4460	410257.07	2298073.66	Картометрический метод	0.1	-
4461	410254.96	2298071.43	Картометрический метод	0.1	-

2. Сведения о характерных точках границ объекта					
Обозначение характерных точек границ	**Координаты, м**		**Метод определения координат характерной точки**	**Средняя квадратическая погрешность положения характерной точки (Mt), м**	**Описание обозначения точки на местности (при наличии)**
	X	**Y**			
1	**2**	**3**	**4**	**5**	**6**
4462	410257.07	2298069.32	Картометрический метод	0.1	-
4463	410259.19	2298071.42	Картометрический метод	0.1	-
4460	410257.07	2298073.66	Картометрический метод	0.1	-
4464	409867.77	2295512.94	Картометрический метод	0.1	-
4465	409865.66	2295510.72	Картометрический метод	0.1	-
4466	409867.77	2295508.60	Картометрический метод	0.1	-
4467	409869.89	2295510.72	Картометрический метод	0.1	-
4464	409867.77	2295512.94	Картометрический метод	0.1	-
4468	411265.61	2300232.74	Картометрический метод	0.1	-
4469	411263.49	2300230.61	Картометрический метод	0.1	-
4470	411265.61	2300228.40	Картометрический метод	0.1	-
4471	411267.72	2300230.61	Картометрический метод	0.1	-
4468	411265.61	2300232.74	Картометрический метод	0.1	-
4472	411047.32	2298108.34	Картометрический метод	0.1	-
4473	411045.11	2298106.23	Картометрический метод	0.1	-
4474	411047.34	2298104.11	Картометрический метод	0.1	-
4475	411049.45	2298106.24	Картометрический метод	0.1	-
4472	411047.32	2298108.34	Картометрический метод	0.1	-
4476	412165.04	2296759.88	Картометрический метод	0.1	-
4477	412162.84	2296757.77	Картометрический метод	0.1	-
4478	412165.06	2296755.65	Картометрический метод	0.1	-
4479	412167.18	2296757.77	Картометрический метод	0.1	-
4476	412165.04	2296759.88	Картометрический метод	0.1	-
4480	411171.43	2299901.36	Картометрический метод	0.1	-
4481	411169.31	2299899.14	Картометрический метод	0.1	-
4482	411171.43	2299897.03	Картометрический метод	0.1	-

2. Сведения о характерных точках границ объекта					
Обозначение характерных точек границ	**Координаты, м**		**Метод определения координат характерной точки**	**Средняя квадратическая погрешность положения характерной точки (Mt), м**	**Описание обозначения точки на местности (при наличии)**
	X	**Y**			
1	**2**	**3**	**4**	**5**	**6**
4483	411173.55	2299899.14	Картометрический метод	0.1	-
4480	411171.43	2299901.36	Картометрический метод	0.1	-
4484	411308.30	2296778.01	Картометрический метод	0.1	-
4485	411306.19	2296775.78	Картометрический метод	0.1	-
4486	411308.30	2296773.68	Картометрический метод	0.1	-
4487	411310.43	2296775.78	Картометрический метод	0.1	-
4484	411308.30	2296778.01	Картометрический метод	0.1	-
4488	412383.88	2301871.62	Картометрический метод	0.1	-
4489	412381.66	2301869.51	Картометрический метод	0.1	-
4490	412383.88	2301867.40	Картометрический метод	0.1	-
4491	412386.01	2301869.51	Картометрический метод	0.1	-
4488	412383.88	2301871.62	Картометрический метод	0.1	-
4492	410218.83	2300206.82	Картометрический метод	0.1	-
4493	410216.71	2300204.69	Картометрический метод	0.1	-
4494	410218.82	2300202.49	Картометрический метод	0.1	-
4495	410220.94	2300204.71	Картометрический метод	0.1	-
4492	410218.83	2300206.82	Картометрический метод	0.1	-
4496	406625.11	2299878.81	Картометрический метод	0.1	-
4497	406622.89	2299876.71	Картометрический метод	0.1	-
4498	406625.12	2299874.59	Картометрический метод	0.1	-
4499	406627.23	2299876.70	Картометрический метод	0.1	-
4496	406625.11	2299878.81	Картометрический метод	0.1	-
4500	412084.56	2301434.51	Картометрический метод	0.1	-
4501	412082.45	2301432.28	Картометрический метод	0.1	-
4502	412084.56	2301430.17	Картометрический метод	0.1	-
4503	412086.67	2301432.31	Картометрический метод	0.1	-

2. Сведения о характерных точках границ объекта					
Обозначение характерных точек границ	**Координаты, м**		**Метод определения координат характерной точки**	**Средняя квадратическая погрешность положения характерной точки (Mt), м**	**Описание обозначения точки на местности (при наличии)**
	X	**Y**			
1	**2**	**3**	**4**	**5**	**6**
4500	412084.56	2301434.51	Картометрический метод	0.1	-
4504	413200.06	2298919.95	Картометрический метод	0.1	-
4505	413197.95	2298917.84	Картометрический метод	0.1	-
4506	413200.06	2298915.73	Картометрический метод	0.1	-
4507	413202.28	2298917.85	Картометрический метод	0.1	-
4504	413200.06	2298919.95	Картометрический метод	0.1	-
4508	411404.16	2300658.82	Картометрический метод	0.1	-
4509	411402.05	2300656.71	Картометрический метод	0.1	-
4510	411404.15	2300654.60	Картометрический метод	0.1	-
4511	411406.38	2300656.71	Картометрический метод	0.1	-
4508	411404.16	2300658.82	Картометрический метод	0.1	-
4512	408906.17	2303566.00	Картометрический метод	0.1	-
4513	408904.06	2303563.90	Картометрический метод	0.1	-
4514	408906.16	2303561.67	Картометрический метод	0.1	-
4515	408908.28	2303563.89	Картометрический метод	0.1	-
4512	408906.17	2303566.00	Картометрический метод	0.1	-
4516	411427.61	2298719.03	Картометрический метод	0.1	-
4517	411425.51	2298716.93	Картометрический метод	0.1	-
4518	411427.61	2298714.69	Картометрический метод	0.1	-
4519	411429.72	2298716.91	Картометрический метод	0.1	-
4516	411427.61	2298719.03	Картометрический метод	0.1	-
4520	412469.29	2301020.21	Картометрический метод	0.1	-
4521	412467.19	2301017.98	Картометрический метод	0.1	-
4522	412469.30	2301015.88	Картометрический метод	0.1	-
4523	412471.40	2301017.98	Картометрический метод	0.1	-
4520	412469.29	2301020.21	Картометрический метод	0.1	-

2. Сведения о характерных точках границ объекта					
Обозначение характерных точек границ	**Координаты, м**		**Метод определения координат характерной точки**	**Средняя квадратическая погрешность положения характерной точки (Mt), м**	**Описание обозначения точки на местности (при наличии)**
	X	**Y**			
1	**2**	**3**	**4**	**5**	**6**
4524	411811.91	2297880.60	Картометрический метод	0.1	-
4525	411809.80	2297878.40	Картометрический метод	0.1	-
4526	411811.91	2297876.29	Картометрический метод	0.1	-
4527	411814.03	2297878.40	Картометрический метод	0.1	-
4524	411811.91	2297880.60	Картометрический метод	0.1	-
4528	412399.90	2299939.16	Картометрический метод	0.1	-
4529	412397.80	2299936.94	Картометрический метод	0.1	-
4530	412399.90	2299934.85	Картометрический метод	0.1	-
4531	412402.01	2299936.95	Картометрический метод	0.1	-
4528	412399.90	2299939.16	Картометрический метод	0.1	-
4532	408105.44	2299881.91	Картометрический метод	0.1	-
4533	408103.28	2299879.89	Картометрический метод	0.1	-
4534	408105.44	2299877.67	Картометрический метод	0.1	-
4535	408107.55	2299879.79	Картометрический метод	0.1	-
4532	408105.44	2299881.91	Картометрический метод	0.1	-
4536	409689.74	2300174.23	Картометрический метод	0.1	-
4537	409687.62	2300172.12	Картометрический метод	0.1	-
4538	409689.76	2300169.99	Картометрический метод	0.1	-
4539	409691.87	2300172.14	Картометрический метод	0.1	-
4536	409689.74	2300174.23	Картометрический метод	0.1	-
4540	409204.51	2295396.64	Картометрический метод	0.1	-
4541	409202.37	2295394.52	Картометрический метод	0.1	-
4542	409204.50	2295392.41	Картометрический метод	0.1	-
4543	409206.63	2295394.52	Картометрический метод	0.1	-
4540	409204.51	2295396.64	Картометрический метод	0.1	-
4544	412339.28	2301083.63	Картометрический метод	0.1	-

2. Сведения о характерных точках границ объекта					
Обозначение характерных точек границ	**Координаты, м**		**Метод определения координат характерной точки**	**Средняя квадратическая погрешность положения характерной точки (Mt), м**	**Описание обозначения точки на местности (при наличии)**
	X	**Y**			
1	**2**	**3**	**4**	**5**	**6**
4545	412342.28	2301083.63	Картометрический метод	0.1	-
4546	412342.28	2301086.63	Картометрический метод	0.1	-
4547	412339.28	2301086.63	Картометрический метод	0.1	-
4544	412339.28	2301083.63	Картометрический метод	0.1	-
4548	409132.31	2295775.93	Картометрический метод	0.1	-
4549	409135.31	2295775.93	Картометрический метод	0.1	-
4550	409135.31	2295778.93	Картометрический метод	0.1	-
4551	409132.31	2295778.93	Картометрический метод	0.1	-
4548	409132.31	2295775.93	Картометрический метод	0.1	-
4552	412296.51	2301228.03	Картометрический метод	0.1	-
4553	412299.51	2301228.03	Картометрический метод	0.1	-
4554	412299.51	2301231.03	Картометрический метод	0.1	-
4555	412296.51	2301231.03	Картометрический метод	0.1	-
4552	412296.51	2301228.03	Картометрический метод	0.1	-
4556	410505.27	2299833.65	Картометрический метод	0.1	-
4557	410503.14	2299831.53	Картометрический метод	0.1	-
4558	410505.26	2299829.41	Картометрический метод	0.1	-
4559	410507.38	2299831.53	Картометрический метод	0.1	-
4556	410505.27	2299833.65	Картометрический метод	0.1	-
4560	411743.01	2299711.28	Картометрический метод	0.1	-
4561	411745.13	2299713.40	Картометрический метод	0.1	-
4562	411743.01	2299715.52	Картометрический метод	0.1	-
4563	411740.89	2299713.40	Картометрический метод	0.1	-
4560	411743.01	2299711.28	Картометрический метод	0.1	-
4564	409338.37	2302538.79	Картометрический метод	0.1	-
4565	409336.25	2302536.68	Картометрический метод	0.1	-

2. Сведения о характерных точках границ объекта					
Обозначение характерных точек границ	**Координаты, м**		**Метод определения координат характерной точки**	**Средняя квадратическая погрешность положения характерной точки (Mt), м**	**Описание обозначения точки на местности (при наличии)**
	X	**Y**			
1	**2**	**3**	**4**	**5**	**6**
4566	409338.36	2302534.56	Картометрический метод	0.1	-
4567	409340.49	2302536.67	Картометрический метод	0.1	-
4564	409338.37	2302538.79	Картометрический метод	0.1	-
4568	411980.93	2298540.68	Картометрический метод	0.1	-
4569	411978.81	2298538.55	Картометрический метод	0.1	-
4570	411980.93	2298536.44	Картометрический метод	0.1	-
4571	411983.04	2298538.55	Картометрический метод	0.1	-
4568	411980.93	2298540.68	Картометрический метод	0.1	-
4572	411600.97	2301521.57	Картометрический метод	0.1	-
4573	411598.84	2301519.47	Картометрический метод	0.1	-
4574	411600.96	2301517.36	Картометрический метод	0.1	-
4575	411603.10	2301519.48	Картометрический метод	0.1	-
4572	411600.97	2301521.57	Картометрический метод	0.1	-
4576	412164.17	2299531.20	Картометрический метод	0.1	-
4577	412162.06	2299529.09	Картометрический метод	0.1	-
4578	412164.18	2299526.96	Картометрический метод	0.1	-
4579	412166.29	2299529.09	Картометрический метод	0.1	-
4576	412164.17	2299531.20	Картометрический метод	0.1	-
4580	407449.52	2299332.83	Картометрический метод	0.1	-
4581	407447.40	2299330.70	Картометрический метод	0.1	-
4582	407449.59	2299328.60	Картометрический метод	0.1	-
4583	407451.64	2299330.72	Картометрический метод	0.1	-
4580	407449.52	2299332.83	Картометрический метод	0.1	-
4584	413161.05	2298216.54	Картометрический метод	0.1	-
4585	413158.91	2298214.43	Картометрический метод	0.1	-
4586	413161.03	2298212.31	Картометрический метод	0.1	-

2. Сведения о характерных точках границ объекта					
Обозначение характерных точек границ	**Координаты, м**		**Метод определения координат характерной точки**	**Средняя квадратическая погрешность положения характерной точки (Mt), м**	**Описание обозначения точки на местности (при наличии)**
	X	**Y**			
1	**2**	**3**	**4**	**5**	**6**
4587	413163.15	2298214.43	Картометрический метод	0.1	-
4584	413161.05	2298216.54	Картометрический метод	0.1	-
4588	412209.09	2300963.49	Картометрический метод	0.1	-
4589	412206.97	2300961.38	Картометрический метод	0.1	-
4590	412209.09	2300959.26	Картометрический метод	0.1	-
4591	412211.21	2300961.38	Картометрический метод	0.1	-
4588	412209.09	2300963.49	Картометрический метод	0.1	-
4592	411739.85	2296953.81	Картометрический метод	0.1	-
4593	411737.72	2296951.69	Картометрический метод	0.1	-
4594	411739.85	2296949.58	Картометрический метод	0.1	-
4595	411741.95	2296951.68	Картометрический метод	0.1	-
4592	411739.85	2296953.81	Картометрический метод	0.1	-
4596	411547.49	2300934.82	Картометрический метод	0.1	-
4597	411545.37	2300932.71	Картометрический метод	0.1	-
4598	411547.49	2300930.57	Картометрический метод	0.1	-
4599	411549.58	2300932.69	Картометрический метод	0.1	-
4596	411547.49	2300934.82	Картометрический метод	0.1	-
4600	411571.62	2300342.48	Картометрический метод	0.1	-
4601	411569.51	2300340.37	Картометрический метод	0.1	-
4602	411571.61	2300338.25	Картометрический метод	0.1	-
4603	411573.74	2300340.35	Картометрический метод	0.1	-
4600	411571.62	2300342.48	Картометрический метод	0.1	-
4604	410961.15	2299228.19	Картометрический метод	0.1	-
4605	410959.04	2299226.08	Картометрический метод	0.1	-
4606	410961.16	2299223.96	Картометрический метод	0.1	-
4607	410963.27	2299226.06	Картометрический метод	0.1	-

2. Сведения о характерных точках границ объекта					
Обозначение характерных точек границ	**Координаты, м**		**Метод определения координат характерной точки**	**Средняя квадратическая погрешность положения характерной точки (Mt), м**	**Описание обозначения точки на местности (при наличии)**
	X	**Y**			
1	**2**	**3**	**4**	**5**	**6**
4604	410961.15	2299228.19	Картометрический метод	0.1	-
4608	411181.22	2298251.34	Картометрический метод	0.1	-
4609	411179.12	2298249.21	Картометрический метод	0.1	-
4610	411181.21	2298247.11	Картометрический метод	0.1	-
4611	411183.35	2298249.22	Картометрический метод	0.1	-
4608	411181.22	2298251.34	Картометрический метод	0.1	-
4612	407696.80	2298124.91	Картометрический метод	0.1	-
4613	407694.69	2298122.80	Картометрический метод	0.1	-
4614	407696.80	2298120.68	Картометрический метод	0.1	-
4615	407698.92	2298122.80	Картометрический метод	0.1	-
4612	407696.80	2298124.91	Картометрический метод	0.1	-
4616	407879.94	2298181.52	Картометрический метод	0.1	-
4617	407877.83	2298179.40	Картометрический метод	0.1	-
4618	407879.95	2298177.29	Картометрический метод	0.1	-
4619	407882.06	2298179.40	Картометрический метод	0.1	-
4616	407879.94	2298181.52	Картометрический метод	0.1	-
4620	409852.33	2296457.11	Картометрический метод	0.1	-
4621	409850.20	2296455.00	Картометрический метод	0.1	-
4622	409852.34	2296452.88	Картометрический метод	0.1	-
4623	409854.43	2296454.99	Картометрический метод	0.1	-
4620	409852.33	2296457.11	Картометрический метод	0.1	-
4624	409664.07	2297512.34	Картометрический метод	0.1	-
4625	409661.96	2297510.24	Картометрический метод	0.1	-
4626	409664.06	2297508.12	Картометрический метод	0.1	-
4627	409666.20	2297510.23	Картометрический метод	0.1	-
4624	409664.07	2297512.34	Картометрический метод	0.1	-

2. Сведения о характерных точках границ объекта					
Обозначение характерных точек границ	**Координаты, м**		**Метод определения координат характерной точки**	**Средняя квадратическая погрешность положения характерной точки (Mt), м**	**Описание обозначения точки на местности (при наличии)**
	X	**Y**			
1	**2**	**3**	**4**	**5**	**6**
4628	410349.14	2300512.37	Картометрический метод	0.1	-
4629	410347.03	2300510.27	Картометрический метод	0.1	-
4630	410349.14	2300508.15	Картометрический метод	0.1	-
4631	410351.26	2300510.27	Картометрический метод	0.1	-
4628	410349.14	2300512.37	Картометрический метод	0.1	-
4632	411308.64	2296924.23	Картометрический метод	0.1	-
4633	411306.52	2296922.12	Картометрический метод	0.1	-
4634	411308.64	2296920.01	Картометрический метод	0.1	-
4635	411310.75	2296922.11	Картометрический метод	0.1	-
4632	411308.64	2296924.23	Картометрический метод	0.1	-
4636	410683.61	2298032.63	Картометрический метод	0.1	-
4637	410681.51	2298030.51	Картометрический метод	0.1	-
4638	410683.61	2298028.39	Картометрический метод	0.1	-
4639	410685.72	2298030.51	Картометрический метод	0.1	-
4636	410683.61	2298032.63	Картометрический метод	0.1	-
4640	411273.38	2297133.82	Картометрический метод	0.1	-
4641	411271.27	2297131.71	Картометрический метод	0.1	-
4642	411273.38	2297129.61	Картометрический метод	0.1	-
4643	411275.51	2297131.73	Картометрический метод	0.1	-
4640	411273.38	2297133.82	Картометрический метод	0.1	-
4644	410823.61	2299844.76	Картометрический метод	0.1	-
4645	410821.50	2299842.66	Картометрический метод	0.1	-
4646	410823.59	2299840.53	Картометрический метод	0.1	-
4647	410825.72	2299842.65	Картометрический метод	0.1	-
4644	410823.61	2299844.76	Картометрический метод	0.1	-
4648	412061.32	2297668.91	Картометрический метод	0.1	-

2. Сведения о характерных точках границ объекта					
Обозначение характерных точек границ	**Координаты, м**		**Метод определения координат характерной точки**	**Средняя квадратическая погрешность положения характерной точки (Mt), м**	**Описание обозначения точки на местности (при наличии)**
	X	**Y**			
1	**2**	**3**	**4**	**5**	**6**
4649	412059.20	2297666.80	Картометрический метод	0.1	-
4650	412061.31	2297664.68	Картометрический метод	0.1	-
4651	412063.42	2297666.78	Картометрический метод	0.1	-
4648	412061.32	2297668.91	Картометрический метод	0.1	-
4652	406526.93	2300133.42	Картометрический метод	0.1	-
4653	406524.82	2300131.31	Картометрический метод	0.1	-
4654	406526.93	2300129.19	Картометрический метод	0.1	-
4655	406529.04	2300131.31	Картометрический метод	0.1	-
4652	406526.93	2300133.42	Картометрический метод	0.1	-
4656	411950.01	2297348.22	Картометрический метод	0.1	-
4657	411947.90	2297346.09	Картометрический метод	0.1	-
4658	411950.01	2297343.99	Картометрический метод	0.1	-
4659	411952.12	2297346.10	Картометрический метод	0.1	-
4656	411950.01	2297348.22	Картометрический метод	0.1	-
4660	411061.33	2299565.67	Картометрический метод	0.1	-
4661	411059.23	2299563.56	Картометрический метод	0.1	-
4662	411061.33	2299561.44	Картометрический метод	0.1	-
4663	411063.45	2299563.56	Картометрический метод	0.1	-
4660	411061.33	2299565.67	Картометрический метод	0.1	-
4664	410368.48	2300332.78	Картометрический метод	0.1	-
4665	410366.37	2300330.69	Картометрический метод	0.1	-
4666	410368.50	2300328.56	Картометрический метод	0.1	-
4667	410370.60	2300330.69	Картометрический метод	0.1	-
4664	410368.48	2300332.78	Картометрический метод	0.1	-
4668	409436.67	2300432.21	Картометрический метод	0.1	-
4669	409434.56	2300430.09	Картометрический метод	0.1	-

2. Сведения о характерных точках границ объекта					
Обозначение характерных точек границ	**Координаты, м**		**Метод определения координат характерной точки**	**Средняя квадратическая погрешность положения характерной точки (Mt), м**	**Описание обозначения точки на местности (при наличии)**
	X	**Y**			
1	**2**	**3**	**4**	**5**	**6**
4670	409436.67	2300427.97	Картометрический метод	0.1	-
4671	409438.77	2300430.09	Картометрический метод	0.1	-
4668	409436.67	2300432.21	Картометрический метод	0.1	-
4672	411889.63	2298915.73	Картометрический метод	0.1	-
4673	411887.51	2298913.61	Картометрический метод	0.1	-
4674	411889.63	2298911.51	Картометрический метод	0.1	-
4675	411891.74	2298913.63	Картометрический метод	0.1	-
4672	411889.63	2298915.73	Картометрический метод	0.1	-
4676	409115.88	2295984.30	Картометрический метод	0.1	-
4677	409113.76	2295982.19	Картометрический метод	0.1	-
4678	409115.86	2295980.08	Картометрический метод	0.1	-
4679	409117.99	2295982.19	Картометрический метод	0.1	-
4676	409115.88	2295984.30	Картометрический метод	0.1	-
4680	406588.31	2299901.14	Картометрический метод	0.1	-
4681	406586.19	2299899.02	Картометрический метод	0.1	-
4682	406588.31	2299896.92	Картометрический метод	0.1	-
4683	406590.42	2299899.03	Картометрический метод	0.1	-
4680	406588.31	2299901.14	Картометрический метод	0.1	-
4684	411765.32	2298809.86	Картометрический метод	0.1	-
4685	411763.21	2298807.77	Картометрический метод	0.1	-
4686	411765.31	2298805.64	Картометрический метод	0.1	-
4687	411767.44	2298807.75	Картометрический метод	0.1	-
4684	411765.32	2298809.86	Картометрический метод	0.1	-
4688	409104.53	2299752.03	Картометрический метод	0.1	-
4689	409102.43	2299749.92	Картометрический метод	0.1	-
4690	409104.53	2299747.80	Картометрический метод	0.1	-

2. Сведения о характерных точках границ объекта					
Обозначение характерных точек границ	**Координаты, м**		**Метод определения координат характерной точки**	**Средняя квадратическая погрешность положения характерной точки (Mt), м**	**Описание обозначения точки на местности (при наличии)**
	X	**Y**			
1	**2**	**3**	**4**	**5**	**6**
4691	409106.65	2299749.91	Картометрический метод	0.1	-
4688	409104.53	2299752.03	Картометрический метод	0.1	-
4692	411620.31	2299566.33	Картометрический метод	0.1	-
4693	411618.21	2299564.22	Картометрический метод	0.1	-
4694	411620.31	2299562.10	Картометрический метод	0.1	-
4695	411622.42	2299564.21	Картометрический метод	0.1	-
4692	411620.31	2299566.33	Картометрический метод	0.1	-
4696	406716.73	2300157.10	Картометрический метод	0.1	-
4697	406714.63	2300155.01	Картометрический метод	0.1	-
4698	406716.74	2300152.89	Картометрический метод	0.1	-
4699	406718.86	2300155.00	Картометрический метод	0.1	-
4696	406716.73	2300157.10	Картометрический метод	0.1	-
4700	410146.32	2299663.73	Картометрический метод	0.1	-
4701	410144.21	2299661.63	Картометрический метод	0.1	-
4702	410146.33	2299659.51	Картометрический метод	0.1	-
4703	410148.43	2299661.62	Картометрический метод	0.1	-
4700	410146.32	2299663.73	Картометрический метод	0.1	-
4704	413712.25	2298259.88	Картометрический метод	0.1	-
4705	413710.12	2298257.79	Картометрический метод	0.1	-
4706	413712.23	2298255.67	Картометрический метод	0.1	-
4707	413714.35	2298257.79	Картометрический метод	0.1	-
4704	413712.25	2298259.88	Картометрический метод	0.1	-
4708	408529.98	2298567.13	Картометрический метод	0.1	-
4709	408527.88	2298565.04	Картометрический метод	0.1	-
4710	408529.99	2298562.90	Картометрический метод	0.1	-
4711	408532.09	2298565.01	Картометрический метод	0.1	-

2. Сведения о характерных точках границ объекта					
Обозначение характерных точек границ	**Координаты, м**		**Метод определения координат характерной точки**	**Средняя квадратическая погрешность положения характерной точки (Mt), м**	**Описание обозначения точки на местности (при наличии)**
	X	**Y**			
1	**2**	**3**	**4**	**5**	**6**
4708	408529.98	2298567.13	Картометрический метод	0.1	-
4712	411857.27	2297691.36	Картометрический метод	0.1	-
4713	411855.17	2297689.26	Картометрический метод	0.1	-
4714	411857.27	2297687.14	Картометрический метод	0.1	-
4715	411859.39	2297689.26	Картометрический метод	0.1	-
4712	411857.27	2297691.36	Картометрический метод	0.1	-
4716	411371.03	2297084.01	Картометрический метод	0.1	-
4717	411368.92	2297081.91	Картометрический метод	0.1	-
4718	411371.02	2297079.78	Картометрический метод	0.1	-
4719	411373.13	2297081.91	Картометрический метод	0.1	-
4716	411371.03	2297084.01	Картометрический метод	0.1	-
4720	409761.26	2299062.84	Картометрический метод	0.1	-
4721	409759.15	2299060.72	Картометрический метод	0.1	-
4722	409761.26	2299058.62	Картометрический метод	0.1	-
4723	409763.37	2299060.73	Картометрический метод	0.1	-
4720	409761.26	2299062.84	Картометрический метод	0.1	-
4724	411232.58	2298053.29	Картометрический метод	0.1	-
4725	411230.48	2298051.20	Картометрический метод	0.1	-
4726	411232.59	2298049.09	Картометрический метод	0.1	-
4727	411234.71	2298051.20	Картометрический метод	0.1	-
4724	411232.58	2298053.29	Картометрический метод	0.1	-
4728	411550.26	2299081.63	Картометрический метод	0.1	-
4729	411548.16	2299079.52	Картометрический метод	0.1	-
4730	411550.27	2299077.42	Картометрический метод	0.1	-
4731	411552.38	2299079.53	Картометрический метод	0.1	-
4728	411550.26	2299081.63	Картометрический метод	0.1	-

2. Сведения о характерных точках границ объекта					
Обозначение характерных точек границ	**Координаты, м**		**Метод определения координат характерной точки**	**Средняя квадратическая погрешность положения характерной точки (Mt), м**	**Описание обозначения точки на местности (при наличии)**
	X	**Y**			
1	**2**	**3**	**4**	**5**	**6**
4732	409938.74	2300017.44	Картометрический метод	0.1	-
4733	409936.62	2300015.33	Картометрический метод	0.1	-
4734	409938.72	2300013.23	Картометрический метод	0.1	-
4735	409940.84	2300015.35	Картометрический метод	0.1	-
4732	409938.74	2300017.44	Картометрический метод	0.1	-
4736	411989.60	2299805.73	Картометрический метод	0.1	-
4737	411987.50	2299803.62	Картометрический метод	0.1	-
4738	411989.59	2299801.50	Картометрический метод	0.1	-
4739	411991.70	2299803.62	Картометрический метод	0.1	-
4736	411989.60	2299805.73	Картометрический метод	0.1	-
4740	412548.80	2297172.97	Картометрический метод	0.1	-
4741	412546.69	2297170.86	Картометрический метод	0.1	-
4742	412548.82	2297168.76	Картометрический метод	0.1	-
4743	412550.91	2297170.85	Картометрический метод	0.1	-
4740	412548.80	2297172.97	Картометрический метод	0.1	-
4744	411684.70	2299340.16	Картометрический метод	0.1	-
4745	411682.59	2299338.05	Картометрический метод	0.1	-
4746	411684.71	2299335.95	Картометрический метод	0.1	-
4747	411686.81	2299338.05	Картометрический метод	0.1	-
4744	411684.70	2299340.16	Картометрический метод	0.1	-
4748	406650.78	2299996.10	Картометрический метод	0.1	-
4749	406648.68	2299993.98	Картометрический метод	0.1	-
4750	406650.79	2299991.88	Картометрический метод	0.1	-
4751	406652.89	2299993.99	Картометрический метод	0.1	-
4748	406650.78	2299996.10	Картометрический метод	0.1	-
4752	410895.32	2301077.36	Картометрический метод	0.1	-

2. Сведения о характерных точках границ объекта					
Обозначение характерных точек границ	**Координаты, м**		**Метод определения координат характерной точки**	**Средняя квадратическая погрешность положения характерной точки (Mt), м**	**Описание обозначения точки на местности (при наличии)**
	X	**Y**			
1	**2**	**3**	**4**	**5**	**6**
4753	410893.23	2301075.23	Картометрический метод	0.1	-
4754	410895.32	2301073.14	Картометрический метод	0.1	-
4755	410897.44	2301075.25	Картометрический метод	0.1	-
4752	410895.32	2301077.36	Картометрический метод	0.1	-
4756	411595.40	2297075.34	Картометрический метод	0.1	-
4757	411593.30	2297073.22	Картометрический метод	0.1	-
4758	411595.40	2297071.13	Картометрический метод	0.1	-
4759	411597.52	2297073.23	Картометрический метод	0.1	-
4756	411595.40	2297075.34	Картометрический метод	0.1	-
4760	412288.72	2297434.71	Картометрический метод	0.1	-
4761	412286.61	2297432.60	Картометрический метод	0.1	-
4762	412288.72	2297430.50	Картометрический метод	0.1	-
4763	412290.82	2297432.60	Картометрический метод	0.1	-
4760	412288.72	2297434.71	Картометрический метод	0.1	-
4764	409341.59	2298162.71	Картометрический метод	0.1	-
4765	409339.50	2298160.61	Картометрический метод	0.1	-
4766	409341.60	2298158.50	Картометрический метод	0.1	-
4767	409343.71	2298160.61	Картометрический метод	0.1	-
4764	409341.59	2298162.71	Картометрический метод	0.1	-
4768	411195.78	2300911.67	Картометрический метод	0.1	-
4769	411193.67	2300909.56	Картометрический метод	0.1	-
4770	411195.79	2300907.47	Картометрический метод	0.1	-
4771	411197.89	2300909.57	Картометрический метод	0.1	-
4768	411195.78	2300911.67	Картометрический метод	0.1	-
4772	406718.40	2300655.03	Картометрический метод	0.1	-
4773	406716.29	2300652.92	Картометрический метод	0.1	-

2. Сведения о характерных точках границ объекта					
Обозначение характерных точек границ	**Координаты, м**		**Метод определения координат характерной точки**	**Средняя квадратическая погрешность положения характерной точки (Mt), м**	**Описание обозначения точки на местности (при наличии)**
	X	**Y**			
1	**2**	**3**	**4**	**5**	**6**
4774	406718.39	2300650.82	Картометрический метод	0.1	-
4775	406720.49	2300652.92	Картометрический метод	0.1	-
4772	406718.40	2300655.03	Картометрический метод	0.1	-
4776	412103.49	2298034.95	Картометрический метод	0.1	-
4777	412107.61	2298040.18	Картометрический метод	0.1	-
4778	412106.66	2298040.94	Картометрический метод	0.1	-
4779	412102.54	2298035.69	Картометрический метод	0.1	-
4776	412103.49	2298034.95	Картометрический метод	0.1	-
4780	412838.68	2297852.15	Картометрический метод	0.1	-
4781	412834.23	2297857.25	Картометрический метод	0.1	-
4782	412833.34	2297856.47	Картометрический метод	0.1	-
4783	412837.79	2297851.35	Картометрический метод	0.1	-
4780	412838.68	2297852.15	Картометрический метод	0.1	-
4784	412654.82	2297801.88	Картометрический метод	0.1	-
4785	412656.03	2297802.25	Картометрический метод	0.1	-
4786	412654.24	2297808.35	Картометрический метод	0.1	-
4787	412653.02	2297808.02	Картометрический метод	0.1	-
4784	412654.82	2297801.88	Картометрический метод	0.1	-
4788	411498.95	2299566.13	Картометрический метод	0.1	-
4789	411498.40	2299567.60	Картометрический метод	0.1	-
4790	411493.57	2299565.77	Картометрический метод	0.1	-
4791	411494.13	2299564.32	Картометрический метод	0.1	-
4788	411498.95	2299566.13	Картометрический метод	0.1	-
4792	412142.93	2300909.69	Картометрический метод	0.1	-
4793	412144.95	2300909.68	Картометрический метод	0.1	-
4794	412144.95	2300913.69	Картометрический метод	0.1	-

2. Сведения о характерных точках границ объекта					
Обозначение характерных точек границ	**Координаты, м**		**Метод определения координат характерной точки**	**Средняя квадратическая погрешность положения характерной точки (Mt), м**	**Описание обозначения точки на местности (при наличии)**
	X	**Y**			
1	**2**	**3**	**4**	**5**	**6**
4795	412142.94	2300913.68	Картометрический метод	0.1	-
4792	412142.93	2300909.69	Картометрический метод	0.1	-
4796	412058.26	2297932.53	Картометрический метод	0.1	-
4797	412058.78	2297933.69	Картометрический метод	0.1	-
4798	412052.93	2297936.23	Картометрический метод	0.1	-
4799	412052.44	2297935.07	Картометрический метод	0.1	-
4796	412058.26	2297932.53	Картометрический метод	0.1	-
4800	411557.57	2299616.35	Картометрический метод	0.1	-
4801	411559.58	2299616.34	Картометрический метод	0.1	-
4802	411559.58	2299620.35	Картометрический метод	0.1	-
4803	411557.57	2299620.35	Картометрический метод	0.1	-
4800	411557.57	2299616.35	Картометрический метод	0.1	-
4804	411449.47	2299601.89	Картометрический метод	0.1	-
4805	411446.37	2299607.77	Картометрический метод	0.1	-
4806	411445.29	2299607.22	Картометрический метод	0.1	-
4807	411448.40	2299601.33	Картометрический метод	0.1	-
4804	411449.47	2299601.89	Картометрический метод	0.1	-
4808	411568.09	2299618.81	Картометрический метод	0.1	-
4809	411562.88	2299621.53	Картометрический метод	0.1	-
4810	411562.25	2299620.33	Картометрический метод	0.1	-
4811	411567.43	2299617.59	Картометрический метод	0.1	-
4808	411568.09	2299618.81	Картометрический метод	0.1	-
4812	412416.46	2297986.45	Картометрический метод	0.1	-
4813	412420.58	2297991.85	Картометрический метод	0.1	-
4814	412419.63	2297992.57	Картометрический метод	0.1	-
4815	412415.52	2297987.16	Картометрический метод	0.1	-

2. Сведения о характерных точках границ объекта					
Обозначение характерных точек границ	**Координаты, м**		**Метод определения координат характерной точки**	**Средняя квадратическая погрешность положения характерной точки (Mt), м**	**Описание обозначения точки на местности (при наличии)**
	X	**Y**			
1	**2**	**3**	**4**	**5**	**6**
4812	412416.46	2297986.45	Картометрический метод	0.1	-
4816	412448.71	2297392.76	Картометрический метод	0.1	-
4817	412449.24	2297397.97	Картометрический метод	0.1	-
4818	412447.71	2297398.12	Картометрический метод	0.1	-
4819	412447.18	2297392.93	Картометрический метод	0.1	-
4816	412448.71	2297392.76	Картометрический метод	0.1	-
4820	411430.87	2299643.26	Картометрический метод	0.1	-
4821	411430.87	2299641.25	Картометрический метод	0.1	-
4822	411434.87	2299641.25	Картометрический метод	0.1	-
4823	411434.88	2299643.25	Картометрический метод	0.1	-
4820	411430.87	2299643.26	Картометрический метод	0.1	-
4824	412043.08	2301224.40	Картометрический метод	0.1	-
4825	412041.66	2301229.92	Картометрический метод	0.1	-
4826	412040.31	2301229.56	Картометрический метод	0.1	-
4827	412041.70	2301224.05	Картометрический метод	0.1	-
4824	412043.08	2301224.40	Картометрический метод	0.1	-
4828	412321.34	2301265.23	Картометрический метод	0.1	-
4829	412323.80	2301270.22	Картометрический метод	0.1	-
4830	412322.51	2301270.86	Картометрический метод	0.1	-
4831	412320.05	2301265.88	Картометрический метод	0.1	-
4828	412321.34	2301265.23	Картометрический метод	0.1	-
4832	407936.39	2296507.15	Картометрический метод	0.1	-
4833	407931.86	2296511.48	Картометрический метод	0.1	-
4834	407930.98	2296510.54	Картометрический метод	0.1	-
4835	407935.52	2296506.22	Картометрический метод	0.1	-
4832	407936.39	2296507.15	Картометрический метод	0.1	-

2. Сведения о характерных точках границ объекта					
Обозначение характерных точек границ	**Координаты, м**		**Метод определения координат характерной точки**	**Средняя квадратическая погрешность положения характерной точки (Mt), м**	**Описание обозначения точки на местности (при наличии)**
	X	**Y**			
1	**2**	**3**	**4**	**5**	**6**
4836	411818.40	2299954.07	Картометрический метод	0.1	-
4837	411813.80	2299957.89	Картометрический метод	0.1	-
4838	411812.95	2299956.84	Картометрический метод	0.1	-
4839	411817.55	2299953.04	Картометрический метод	0.1	-
4836	411818.40	2299954.07	Картометрический метод	0.1	-
4840	412045.06	2297974.52	Картометрический метод	0.1	-
4841	412046.42	2297973.03	Картометрический метод	0.1	-
4842	412049.35	2297975.73	Картометрический метод	0.1	-
4843	412048.02	2297977.22	Картометрический метод	0.1	-
4840	412045.06	2297974.52	Картометрический метод	0.1	-
4844	412661.47	2297817.25	Картометрический метод	0.1	-
4845	412666.33	2297820.11	Картометрический метод	0.1	-
4846	412665.60	2297821.33	Картометрический метод	0.1	-
4847	412660.76	2297818.49	Картометрический метод	0.1	-
4844	412661.47	2297817.25	Картометрический метод	0.1	-
4848	411235.76	2298986.47	Картометрический метод	0.1	-
4849	411237.76	2298986.48	Картометрический метод	0.1	-
4850	411237.77	2298990.47	Картометрический метод	0.1	-
4851	411235.76	2298990.48	Картометрический метод	0.1	-
4848	411235.76	2298986.47	Картометрический метод	0.1	-
4852	411582.56	2299779.74	Картометрический метод	0.1	-
4853	411587.04	2299784.16	Картометрический метод	0.1	-
4854	411586.15	2299785.08	Картометрический метод	0.1	-
4855	411581.68	2299780.65	Картометрический метод	0.1	-
4852	411582.56	2299779.74	Картометрический метод	0.1	-
4856	411543.94	2299712.99	Картометрический метод	0.1	-

2. Сведения о характерных точках границ объекта					
Обозначение характерных точек границ	**Координаты, м**		**Метод определения координат характерной точки**	**Средняя квадратическая погрешность положения характерной точки (Mt), м**	**Описание обозначения точки на местности (при наличии)**
	X	**Y**			
1	**2**	**3**	**4**	**5**	**6**
4857	411545.95	2299712.99	Картометрический метод	0.1	-
4858	411545.95	2299716.98	Картометрический метод	0.1	-
4859	411543.95	2299716.99	Картометрический метод	0.1	-
4856	411543.94	2299712.99	Картометрический метод	0.1	-
4860	412037.49	2297894.92	Картометрический метод	0.1	-
4861	412039.48	2297894.94	Картометрический метод	0.1	-
4862	412039.49	2297898.94	Картометрический метод	0.1	-
4863	412037.49	2297898.95	Картометрический метод	0.1	-
4860	412037.49	2297894.92	Картометрический метод	0.1	-
4864	411437.36	2299645.27	Картометрический метод	0.1	-
4865	411438.38	2299646.99	Картометрический метод	0.1	-
4866	411434.95	2299649.03	Картометрический метод	0.1	-
4867	411433.91	2299647.32	Картометрический метод	0.1	-
4864	411437.36	2299645.27	Картометрический метод	0.1	-
4868	411624.10	2299722.12	Картометрический метод	0.1	-
4869	411626.10	2299722.14	Картометрический метод	0.1	-
4870	411626.10	2299726.14	Картометрический метод	0.1	-
4871	411624.10	2299726.13	Картометрический метод	0.1	-
4868	411624.10	2299722.12	Картометрический метод	0.1	-
4872	411762.63	2298976.97	Картометрический метод	0.1	-
4873	411762.17	2298978.03	Картометрический метод	0.1	-
4874	411755.77	2298975.35	Картометрический метод	0.1	-
4875	411756.22	2298974.29	Картометрический метод	0.1	-
4872	411762.63	2298976.97	Картометрический метод	0.1	-
4876	411439.41	2299615.21	Картометрический метод	0.1	-
4877	411441.30	2299615.85	Картометрический метод	0.1	-

2. Сведения о характерных точках границ объекта					
Обозначение характерных точек границ	**Координаты, м**		**Метод определения координат характерной точки**	**Средняя квадратическая погрешность положения характерной точки (Mt), м**	**Описание обозначения точки на местности (при наличии)**
	X	**Y**			
1	**2**	**3**	**4**	**5**	**6**
4878	411440.05	2299619.65	Картометрический метод	0.1	-
4879	411438.15	2299619.01	Картометрический метод	0.1	-
4876	411439.41	2299615.21	Картометрический метод	0.1	-
4880	411489.34	2299561.37	Картометрический метод	0.1	-
4881	411491.33	2299561.37	Картометрический метод	0.1	-
4882	411491.33	2299565.37	Картометрический метод	0.1	-
4883	411489.32	2299565.37	Картометрический метод	0.1	-
4880	411489.34	2299561.37	Картометрический метод	0.1	-
4884	411597.40	2299540.28	Картометрический метод	0.1	-
4885	411597.76	2299541.95	Картометрический метод	0.1	-
4886	411593.17	2299542.94	Картометрический метод	0.1	-
4887	411592.81	2299541.28	Картометрический метод	0.1	-
4884	411597.40	2299540.28	Картометрический метод	0.1	-
4888	412270.03	2299713.10	Картометрический метод	0.1	-
4889	412275.94	2299715.68	Картометрический метод	0.1	-
4890	412275.43	2299716.82	Картометрический метод	0.1	-
4891	412269.55	2299714.24	Картометрический метод	0.1	-
4888	412270.03	2299713.10	Картометрический метод	0.1	-
4892	412239.86	2298335.47	Картометрический метод	0.1	-
4893	412241.86	2298335.47	Картометрический метод	0.1	-
4894	412241.86	2298339.47	Картометрический метод	0.1	-
4895	412239.86	2298339.47	Картометрический метод	0.1	-
4892	412239.86	2298335.47	Картометрический метод	0.1	-
4896	412564.51	2298768.17	Картометрический метод	0.1	-
4897	412566.00	2298769.49	Картометрический метод	0.1	-
4898	412563.33	2298772.49	Картометрический метод	0.1	-

2. Сведения о характерных точках границ объекта					
Обозначение характерных точек границ	**Координаты, м**		**Метод определения координат характерной точки**	**Средняя квадратическая погрешность положения характерной точки (Mt), м**	**Описание обозначения точки на местности (при наличии)**
	X	**Y**			
1	**2**	**3**	**4**	**5**	**6**
4899	412561.85	2298771.13	Картометрический метод	0.1	-
4896	412564.51	2298768.17	Картометрический метод	0.1	-
4900	411435.27	2299638.98	Картометрический метод	0.1	-
4901	411437.26	2299638.99	Картометрический метод	0.1	-
4902	411437.28	2299642.99	Картометрический метод	0.1	-
4903	411435.28	2299642.99	Картометрический метод	0.1	-
4900	411435.27	2299638.98	Картометрический метод	0.1	-
4904	412123.26	2298306.51	Картометрический метод	0.1	-
4905	412125.25	2298306.52	Картометрический метод	0.1	-
4906	412125.26	2298310.52	Картометрический метод	0.1	-
4907	412123.26	2298310.52	Картометрический метод	0.1	-
4904	412123.26	2298306.51	Картометрический метод	0.1	-
4908	411463.01	2299280.14	Картометрический метод	0.1	-
4909	411465.60	2299284.15	Картометрический метод	0.1	-
4910	411464.19	2299285.05	Картометрический метод	0.1	-
4911	411461.60	2299281.05	Картометрический метод	0.1	-
4908	411463.01	2299280.14	Картометрический метод	0.1	-
4912	412069.71	2299490.29	Картометрический метод	0.1	-
4913	412074.11	2299493.60	Картометрический метод	0.1	-
4914	412073.24	2299494.77	Картометрический метод	0.1	-
4915	412068.85	2299491.45	Картометрический метод	0.1	-
4912	412069.71	2299490.29	Картометрический метод	0.1	-
4916	411632.95	2299828.06	Картометрический метод	0.1	-
4917	411627.57	2299831.70	Картометрический метод	0.1	-
4918	411626.88	2299830.69	Картометрический метод	0.1	-
4919	411632.27	2299827.03	Картометрический метод	0.1	-

2. Сведения о характерных точках границ объекта					
Обозначение характерных точек границ	**Координаты, м**		**Метод определения координат характерной точки**	**Средняя квадратическая погрешность положения характерной точки (Mt), м**	**Описание обозначения точки на местности (при наличии)**
	X	**Y**			
1	**2**	**3**	**4**	**5**	**6**
4916	411632.95	2299828.06	Картометрический метод	0.1	-
4920	411843.23	2299485.12	Картометрический метод	0.1	-
4921	411843.58	2299486.97	Картометрический метод	0.1	-
4922	411839.44	2299487.77	Картометрический метод	0.1	-
4923	411839.08	2299485.90	Картометрический метод	0.1	-
4920	411843.23	2299485.12	Картометрический метод	0.1	-
4924	412096.31	2300526.23	Картометрический метод	0.1	-
4925	412098.31	2300526.22	Картометрический метод	0.1	-
4926	412098.31	2300530.22	Картометрический метод	0.1	-
4927	412096.31	2300530.21	Картометрический метод	0.1	-
4924	412096.31	2300526.23	Картометрический метод	0.1	-
4928	411464.05	2299598.37	Картометрический метод	0.1	-
4929	411466.05	2299598.35	Картометрический метод	0.1	-
4930	411466.05	2299602.36	Картометрический метод	0.1	-
4931	411464.06	2299602.37	Картометрический метод	0.1	-
4928	411464.05	2299598.37	Картометрический метод	0.1	-
4932	412989.42	2298055.06	Картометрический метод	0.1	-
4933	412989.24	2298056.40	Картометрический метод	0.1	-
4934	412983.40	2298055.73	Картометрический метод	0.1	-
4935	412983.55	2298054.38	Картометрический метод	0.1	-
4932	412989.42	2298055.06	Картометрический метод	0.1	-
4936	411621.10	2299712.24	Картометрический метод	0.1	-
4937	411627.24	2299714.12	Картометрический метод	0.1	-
4938	411626.88	2299715.30	Картометрический метод	0.1	-
4939	411620.74	2299713.44	Картометрический метод	0.1	-
4936	411621.10	2299712.24	Картометрический метод	0.1	-

2. Сведения о характерных точках границ объекта					
Обозначение характерных точек границ	**Координаты, м**		**Метод определения координат характерной точки**	**Средняя квадратическая погрешность положения характерной точки (Mt), м**	**Описание обозначения точки на местности (при наличии)**
	X	**Y**			
1	**2**	**3**	**4**	**5**	**6**
4940	411234.78	2298982.05	Картометрический метод	0.1	-
4941	411236.77	2298982.04	Картометрический метод	0.1	-
4942	411236.77	2298986.04	Картометрический метод	0.1	-
4943	411234.77	2298986.05	Картометрический метод	0.1	-
4940	411234.78	2298982.05	Картометрический метод	0.1	-
4944	412016.13	2297954.91	Картометрический метод	0.1	-
4945	412018.12	2297954.91	Картометрический метод	0.1	-
4946	412018.11	2297958.92	Картометрический метод	0.1	-
4947	412016.12	2297958.91	Картометрический метод	0.1	-
4944	412016.13	2297954.91	Картометрический метод	0.1	-
4948	411435.87	2299615.56	Картометрический метод	0.1	-
4949	411437.88	2299615.57	Картометрический метод	0.1	-
4950	411437.87	2299619.55	Картометрический метод	0.1	-
4951	411435.87	2299619.54	Картометрический метод	0.1	-
4948	411435.87	2299615.56	Картометрический метод	0.1	-
4952	411581.20	2299734.59	Картометрический метод	0.1	-
4953	411583.19	2299734.59	Картометрический метод	0.1	-
4954	411583.19	2299738.60	Картометрический метод	0.1	-
4955	411581.20	2299738.58	Картометрический метод	0.1	-
4952	411581.20	2299734.59	Картометрический метод	0.1	-
4956	411876.41	2301004.69	Картометрический метод	0.1	-
4957	411877.19	2301006.54	Картометрический метод	0.1	-
4958	411873.50	2301008.05	Картометрический метод	0.1	-
4959	411872.73	2301006.21	Картометрический метод	0.1	-
4956	411876.41	2301004.69	Картометрический метод	0.1	-
4960	412199.28	2299292.08	Картометрический метод	0.1	-

2. Сведения о характерных точках границ объекта					
Обозначение характерных точек границ	**Координаты, м**		**Метод определения координат характерной точки**	**Средняя квадратическая погрешность положения характерной точки (Mt), м**	**Описание обозначения точки на местности (при наличии)**
	X	**Y**			
1	**2**	**3**	**4**	**5**	**6**
4961	412201.26	2299292.07	Картометрический метод	0.1	-
4962	412201.28	2299296.07	Картометрический метод	0.1	-
4963	412199.28	2299296.09	Картометрический метод	0.1	-
4960	412199.28	2299292.08	Картометрический метод	0.1	-
4964	411581.53	2299618.30	Картометрический метод	0.1	-
4965	411583.60	2299623.79	Картометрический метод	0.1	-
4966	411582.34	2299624.27	Картометрический метод	0.1	-
4967	411580.25	2299618.78	Картометрический метод	0.1	-
4964	411581.53	2299618.30	Картометрический метод	0.1	-
4968	412772.68	2298952.69	Картометрический метод	0.1	-
4969	412767.91	2298953.89	Картометрический метод	0.1	-
4970	412767.52	2298952.33	Картометрический метод	0.1	-
4971	412772.26	2298951.11	Картометрический метод	0.1	-
4968	412772.68	2298952.69	Картометрический метод	0.1	-
4972	411606.66	2299620.43	Картометрический метод	0.1	-
4973	411612.38	2299622.41	Картометрический метод	0.1	-
4974	411611.97	2299623.66	Картометрический метод	0.1	-
4975	411606.22	2299621.66	Картометрический метод	0.1	-
4972	411606.66	2299620.43	Картометрический метод	0.1	-
4976	412152.00	2301283.60	Картометрический метод	0.1	-
4977	412154.00	2301283.60	Картометрический метод	0.1	-
4978	412153.98	2301287.60	Картометрический метод	0.1	-
4979	412152.00	2301287.60	Картометрический метод	0.1	-
4976	412152.00	2301283.60	Картометрический метод	0.1	-
4980	412778.85	2297887.80	Картометрический метод	0.1	-
4981	412775.09	2297893.17	Картометрический метод	0.1	-

2. Сведения о характерных точках границ объекта					
Обозначение характерных точек границ	**Координаты, м**		**Метод определения координат характерной точки**	**Средняя квадратическая погрешность положения характерной точки (Mt), м**	**Описание обозначения точки на местности (при наличии)**
	X	**Y**			
1	**2**	**3**	**4**	**5**	**6**
4982	412774.11	2297892.48	Картометрический метод	0.1	-
4983	412777.84	2297887.10	Картометрический метод	0.1	-
4980	412778.85	2297887.80	Картометрический метод	0.1	-
4984	411841.45	2300702.38	Картометрический метод	0.1	-
4985	411839.51	2300708.28	Картометрический метод	0.1	-
4986	411838.31	2300707.90	Картометрический метод	0.1	-
4987	411840.22	2300701.98	Картометрический метод	0.1	-
4984	411841.45	2300702.38	Картометрический метод	0.1	-
4988	412642.65	2297818.09	Картометрический метод	0.1	-
4989	412643.34	2297819.95	Картометрический метод	0.1	-
4990	412639.60	2297821.35	Картометрический метод	0.1	-
4991	412638.89	2297819.50	Картометрический метод	0.1	-
4988	412642.65	2297818.09	Картометрический метод	0.1	-
4992	412267.54	2298716.75	Картометрический метод	0.1	-
4993	412268.99	2298716.75	Картометрический метод	0.1	-
4994	412269.01	2298722.19	Картометрический метод	0.1	-
4995	412267.54	2298722.19	Картометрический метод	0.1	-
4992	412267.54	2298716.75	Картометрический метод	0.1	-
4996	411399.46	2299661.44	Картометрический метод	0.1	-
4997	411395.26	2299664.63	Картометрический метод	0.1	-
4998	411394.34	2299663.46	Картометрический метод	0.1	-
4999	411398.54	2299660.24	Картометрический метод	0.1	-
4996	411399.46	2299661.44	Картометрический метод	0.1	-
5000	412059.02	2301189.58	Картометрический метод	0.1	-
5001	412058.33	2301190.95	Картометрический метод	0.1	-
5002	412053.74	2301188.50	Картометрический метод	0.1	-

2. Сведения о характерных точках границ объекта					
Обозначение характерных точек границ	**Координаты, м**		**Метод определения координат характерной точки**	**Средняя квадратическая погрешность положения характерной точки (Mt), м**	**Описание обозначения точки на местности (при наличии)**
	X	**Y**			
1	**2**	**3**	**4**	**5**	**6**
5003	412054.45	2301187.16	Картометрический метод	0.1	-
5000	412059.02	2301189.58	Картометрический метод	0.1	-
5004	412276.93	2298710.39	Картометрический метод	0.1	-
5005	412272.31	2298713.93	Картометрический метод	0.1	-
5006	412271.50	2298712.86	Картометрический метод	0.1	-
5007	412276.09	2298709.31	Картометрический метод	0.1	-
5004	412276.93	2298710.39	Картометрический метод	0.1	-
5008	410833.77	2299800.90	Картометрический метод	0.1	-
5009	410834.90	2299801.96	Картометрический метод	0.1	-
5010	410833.36	2299806.86	Картометрический метод	0.1	-
5011	410832.22	2299805.84	Картометрический метод	0.1	-
5008	410833.77	2299800.90	Картометрический метод	0.1	-
5012	409392.50	2302589.40	Картометрический метод	0.1	-
5013	409393.44	2302585.79	Картометрический метод	0.1	-
5014	409396.00	2302588.33	Картометрический метод	0.1	-
5012	409392.50	2302589.40	Картометрический метод	0.1	-
5015	407387.31	2300172.64	Картометрический метод	0.1	-
5016	407389.76	2300173.37	Картометрический метод	0.1	-
5017	407389.26	2300175.54	Картометрический метод	0.1	-
5018	407386.79	2300174.82	Картометрический метод	0.1	-
5015	407387.31	2300172.64	Картометрический метод	0.1	-
5019	410440.80	2296419.42	Картометрический метод	0.1	-
5020	410442.60	2296417.43	Картометрический метод	0.1	-
5021	410444.01	2296418.91	Картометрический метод	0.1	-
5022	410442.26	2296420.85	Картометрический метод	0.1	-
5019	410440.80	2296419.42	Картометрический метод	0.1	-

2. Сведения о характерных точках границ объекта					
Обозначение характерных точек границ	**Координаты, м**		**Метод определения координат характерной точки**	**Средняя квадратическая погрешность положения характерной точки (Mt), м**	**Описание обозначения точки на местности (при наличии)**
	X	**Y**			
1	**2**	**3**	**4**	**5**	**6**
5023	411483.48	2299595.55	Картометрический метод	0.1	-
5024	411485.51	2299595.71	Картометрический метод	0.1	-
5025	411485.54	2299598.26	Картометрический метод	0.1	-
5026	411483.49	2299598.15	Картометрический метод	0.1	-
5023	411483.48	2299595.55	Картометрический метод	0.1	-
5027	411985.29	2297939.04	Картометрический метод	0.1	-
5028	411986.58	2297937.50	Картометрический метод	0.1	-
5029	411988.58	2297939.19	Картометрический метод	0.1	-
5030	411987.18	2297940.70	Картометрический метод	0.1	-
5027	411985.29	2297939.04	Картометрический метод	0.1	-
5031	411950.88	2298691.01	Картометрический метод	0.1	-
5032	411952.55	2298692.22	Картометрический метод	0.1	-
5033	411950.96	2298694.05	Картометрический метод	0.1	-
5034	411949.26	2298692.85	Картометрический метод	0.1	-
5031	411950.88	2298691.01	Картометрический метод	0.1	-
5035	408659.03	2303278.12	Картометрический метод	0.1	-
5036	408654.66	2303278.81	Картометрический метод	0.1	-
5037	408654.50	2303277.82	Картометрический метод	0.1	-
5038	408658.87	2303277.11	Картометрический метод	0.1	-
5035	408659.03	2303278.12	Картометрический метод	0.1	-
5039	411061.32	2299424.40	Картометрический метод	0.1	-
5040	411062.98	2299425.70	Картометрический метод	0.1	-
5041	411061.77	2299427.45	Картометрический метод	0.1	-
5042	411060.15	2299426.19	Картометрический метод	0.1	-
5039	411061.32	2299424.40	Картометрический метод	0.1	-
5043	411088.42	2297975.05	Картометрический метод	0.1	-

2. Сведения о характерных точках границ объекта					
Обозначение характерных точек границ	**Координаты, м**		**Метод определения координат характерной точки**	**Средняя квадратическая погрешность положения характерной точки (Mt), м**	**Описание обозначения точки на местности (при наличии)**
	X	**Y**			
1	**2**	**3**	**4**	**5**	**6**
5044	411090.35	2297975.60	Картометрический метод	0.1	-
5045	411089.93	2297977.68	Картометрический метод	0.1	-
5046	411087.95	2297977.12	Картометрический метод	0.1	-
5043	411088.42	2297975.05	Картометрический метод	0.1	-
5047	410976.72	2295647.49	Картометрический метод	0.1	-
5048	410978.74	2295647.48	Картометрический метод	0.1	-
5049	410978.73	2295649.50	Картометрический метод	0.1	-
5050	410976.72	2295649.50	Картометрический метод	0.1	-
5047	410976.72	2295647.49	Картометрический метод	0.1	-
5051	411051.59	2300372.79	Картометрический метод	0.1	-
5052	411053.61	2300372.80	Картометрический метод	0.1	-
5053	411053.62	2300374.81	Картометрический метод	0.1	-
5054	411051.61	2300374.81	Картометрический метод	0.1	-
5051	411051.59	2300372.79	Картометрический метод	0.1	-
5055	411319.93	2298314.20	Картометрический метод	0.1	-
5056	411321.95	2298314.18	Картометрический метод	0.1	-
5057	411321.95	2298316.20	Картометрический метод	0.1	-
5058	411319.94	2298316.21	Картометрический метод	0.1	-
5055	411319.93	2298314.20	Картометрический метод	0.1	-
5059	411812.86	2297556.59	Картометрический метод	0.1	-
5060	411814.88	2297556.57	Картометрический метод	0.1	-
5061	411814.87	2297558.59	Картометрический метод	0.1	-
5062	411812.86	2297558.60	Картометрический метод	0.1	-
5059	411812.86	2297556.59	Картометрический метод	0.1	-
5063	410175.71	2296000.29	Картометрический метод	0.1	-
5064	410177.74	2296000.28	Картометрический метод	0.1	-

2. Сведения о характерных точках границ объекта					
Обозначение характерных точек границ	**Координаты, м**		**Метод определения координат характерной точки**	**Средняя квадратическая погрешность положения характерной точки (Mt), м**	**Описание обозначения точки на местности (при наличии)**
	X	**Y**			
1	**2**	**3**	**4**	**5**	**6**
5065	410177.73	2296002.28	Картометрический метод	0.1	-
5066	410175.71	2296002.30	Картометрический метод	0.1	-
5063	410175.71	2296000.29	Картометрический метод	0.1	-
5067	408660.92	2303653.48	Картометрический метод	0.1	-
5068	408662.94	2303653.48	Картометрический метод	0.1	-
5069	408662.94	2303655.49	Картометрический метод	0.1	-
5070	408660.93	2303655.49	Картометрический метод	0.1	-
5067	408660.92	2303653.48	Картометрический метод	0.1	-
5071	410161.87	2300648.05	Картометрический метод	0.1	-
5072	410160.11	2300647.08	Картометрический метод	0.1	-
5073	410161.06	2300645.31	Картометрический метод	0.1	-
5074	410162.83	2300646.27	Картометрический метод	0.1	-
5071	410161.87	2300648.05	Картометрический метод	0.1	-
5075	411166.80	2299963.45	Картометрический метод	0.1	-
5076	411168.81	2299963.43	Картометрический метод	0.1	-
5077	411168.82	2299965.45	Картометрический метод	0.1	-
5078	411166.81	2299965.46	Картометрический метод	0.1	-
5075	411166.80	2299963.45	Картометрический метод	0.1	-
5079	411649.28	2297316.88	Картометрический метод	0.1	-
5080	411651.30	2297316.89	Картометрический метод	0.1	-
5081	411651.28	2297318.90	Картометрический метод	0.1	-
5082	411649.28	2297318.90	Картометрический метод	0.1	-
5079	411649.28	2297316.88	Картометрический метод	0.1	-
5083	411256.17	2300070.09	Картометрический метод	0.1	-
5084	411258.18	2300070.08	Картометрический метод	0.1	-
5085	411258.18	2300072.10	Картометрический метод	0.1	-

2. Сведения о характерных точках границ объекта					
Обозначение характерных точек границ	**Координаты, м**		**Метод определения координат характерной точки**	**Средняя квадратическая погрешность положения характерной точки (Mt), м**	**Описание обозначения точки на местности (при наличии)**
	X	**Y**			
1	**2**	**3**	**4**	**5**	**6**
5086	411256.17	2300072.10	Картометрический метод	0.1	-
5083	411256.17	2300070.09	Картометрический метод	0.1	-
5087	406638.44	2300346.70	Картометрический метод	0.1	-
5088	406640.45	2300346.70	Картометрический метод	0.1	-
5089	406640.46	2300348.71	Картометрический метод	0.1	-
5090	406638.44	2300348.71	Картометрический метод	0.1	-
5087	406638.44	2300346.70	Картометрический метод	0.1	-
5091	409350.83	2295657.47	Картометрический метод	0.1	-
5092	409352.84	2295657.47	Картометрический метод	0.1	-
5093	409352.83	2295659.49	Картометрический метод	0.1	-
5094	409350.83	2295659.49	Картометрический метод	0.1	-
5091	409350.83	2295657.47	Картометрический метод	0.1	-
5095	410204.84	2300158.33	Картометрический метод	0.1	-
5096	410206.86	2300158.34	Картометрический метод	0.1	-
5097	410206.85	2300160.34	Картометрический метод	0.1	-
5098	410204.84	2300160.35	Картометрический метод	0.1	-
5095	410204.84	2300158.33	Картометрический метод	0.1	-
5099	410868.13	2299998.66	Картометрический метод	0.1	-
5100	410870.13	2299998.66	Картометрический метод	0.1	-
5101	410870.15	2300000.68	Картометрический метод	0.1	-
5102	410868.14	2300000.68	Картометрический метод	0.1	-
5099	410868.13	2299998.66	Картометрический метод	0.1	-
5103	410038.83	2296327.70	Картометрический метод	0.1	-
5104	410040.85	2296327.71	Картометрический метод	0.1	-
5105	410040.85	2296329.71	Картометрический метод	0.1	-
5106	410038.84	2296329.72	Картометрический метод	0.1	-

2. Сведения о характерных точках границ объекта					
Обозначение характерных точек границ	**Координаты, м**		**Метод определения координат характерной точки**	**Средняя квадратическая погрешность положения характерной точки (Mt), м**	**Описание обозначения точки на местности (при наличии)**
	X	**Y**			
1	**2**	**3**	**4**	**5**	**6**
5103	410038.83	2296327.70	Картометрический метод	0.1	-
5107	411919.55	2298320.61	Картометрический метод	0.1	-
5108	411921.55	2298320.60	Картометрический метод	0.1	-
5109	411921.55	2298322.63	Картометрический метод	0.1	-
5110	411919.54	2298322.62	Картометрический метод	0.1	-
5107	411919.55	2298320.61	Картометрический метод	0.1	-
5111	411276.25	2296288.59	Картометрический метод	0.1	-
5112	411278.25	2296288.60	Картометрический метод	0.1	-
5113	411278.24	2296290.61	Картометрический метод	0.1	-
5114	411276.23	2296290.62	Картометрический метод	0.1	-
5111	411276.25	2296288.59	Картометрический метод	0.1	-
5115	408876.32	2303177.36	Картометрический метод	0.1	-
5116	408874.89	2303175.94	Картометрический метод	0.1	-
5117	408876.31	2303174.51	Картометрический метод	0.1	-
5118	408877.73	2303175.94	Картометрический метод	0.1	-
5115	408876.32	2303177.36	Картометрический метод	0.1	-
5119	407089.22	2299137.69	Картометрический метод	0.1	-
5120	407091.23	2299137.70	Картометрический метод	0.1	-
5121	407091.23	2299139.71	Картометрический метод	0.1	-
5122	407089.21	2299139.70	Картометрический метод	0.1	-
5119	407089.22	2299137.69	Картометрический метод	0.1	-
5123	411019.02	2299913.89	Картометрический метод	0.1	-
5124	411021.04	2299913.90	Картометрический метод	0.1	-
5125	411021.04	2299915.91	Картометрический метод	0.1	-
5126	411019.03	2299915.90	Картометрический метод	0.1	-
5123	411019.02	2299913.89	Картометрический метод	0.1	-

2. Сведения о характерных точках границ объекта					
Обозначение характерных точек границ	**Координаты, м**		**Метод определения координат характерной точки**	**Средняя квадратическая погрешность положения характерной точки (Mt), м**	**Описание обозначения точки на местности (при наличии)**
	X	**Y**			
1	**2**	**3**	**4**	**5**	**6**
5127	409191.11	2297553.58	Картометрический метод	0.1	-
5128	409193.13	2297553.58	Картометрический метод	0.1	-
5129	409193.13	2297555.60	Картометрический метод	0.1	-
5130	409191.12	2297555.58	Картометрический метод	0.1	-
5127	409191.11	2297553.58	Картометрический метод	0.1	-
5131	406732.00	2300428.46	Картометрический метод	0.1	-
5132	406734.01	2300428.45	Картометрический метод	0.1	-
5133	406734.00	2300430.48	Картометрический метод	0.1	-
5134	406732.00	2300430.46	Картометрический метод	0.1	-
5131	406732.00	2300428.46	Картометрический метод	0.1	-
5135	406834.52	2299678.05	Картометрический метод	0.1	-
5136	406836.53	2299678.05	Картометрический метод	0.1	-
5137	406836.53	2299680.06	Картометрический метод	0.1	-
5138	406834.53	2299680.07	Картометрический метод	0.1	-
5135	406834.52	2299678.05	Картометрический метод	0.1	-
5139	410060.60	2300876.33	Картометрический метод	0.1	-
5140	410059.18	2300874.90	Картометрический метод	0.1	-
5141	410060.61	2300873.48	Картометрический метод	0.1	-
5142	410062.02	2300874.89	Картометрический метод	0.1	-
5139	410060.60	2300876.33	Картометрический метод	0.1	-
5143	407420.32	2298367.19	Картометрический метод	0.1	-
5144	407422.34	2298367.20	Картометрический метод	0.1	-
5145	407422.32	2298369.21	Картометрический метод	0.1	-
5146	407420.33	2298369.21	Картометрический метод	0.1	-
5143	407420.32	2298367.19	Картометрический метод	0.1	-
5147	407634.08	2300154.60	Картометрический метод	0.1	-

2. Сведения о характерных точках границ объекта					
Обозначение характерных точек границ	**Координаты, м**		**Метод определения координат характерной точки**	**Средняя квадратическая погрешность положения характерной точки (Mt), м**	**Описание обозначения точки на местности (при наличии)**
	X	**Y**			
1	**2**	**3**	**4**	**5**	**6**
5148	407636.08	2300154.59	Картометрический метод	0.1	-
5149	407636.09	2300156.61	Картометрический метод	0.1	-
5150	407634.07	2300156.60	Картометрический метод	0.1	-
5147	407634.08	2300154.60	Картометрический метод	0.1	-
5151	410773.35	2300754.97	Картометрический метод	0.1	-
5152	410775.37	2300754.96	Картометрический метод	0.1	-
5153	410775.38	2300756.97	Картометрический метод	0.1	-
5154	410773.37	2300756.97	Картометрический метод	0.1	-
5151	410773.35	2300754.97	Картометрический метод	0.1	-
5155	411882.54	2297661.96	Картометрический метод	0.1	-
5156	411884.55	2297661.96	Картометрический метод	0.1	-
5157	411884.57	2297663.97	Картометрический метод	0.1	-
5158	411882.56	2297663.97	Картометрический метод	0.1	-
5155	411882.54	2297661.96	Картометрический метод	0.1	-
5159	410900.49	2297864.15	Картометрический метод	0.1	-
5160	410902.50	2297864.15	Картометрический метод	0.1	-
5161	410902.50	2297866.16	Картометрический метод	0.1	-
5162	410900.49	2297866.16	Картометрический метод	0.1	-
5159	410900.49	2297864.15	Картометрический метод	0.1	-
5163	409577.40	2295930.04	Картометрический метод	0.1	-
5164	409579.41	2295930.05	Картометрический метод	0.1	-
5165	409579.41	2295932.05	Картометрический метод	0.1	-
5166	409577.40	2295932.06	Картометрический метод	0.1	-
5163	409577.40	2295930.04	Картометрический метод	0.1	-
5167	409367.66	2297613.21	Картометрический метод	0.1	-
5168	409369.67	2297613.20	Картометрический метод	0.1	-

2. Сведения о характерных точках границ объекта					
Обозначение характерных точек границ	**Координаты, м**		**Метод определения координат характерной точки**	**Средняя квадратическая погрешность положения характерной точки (Mt), м**	**Описание обозначения точки на местности (при наличии)**
	X	**Y**			
1	**2**	**3**	**4**	**5**	**6**
5169	409369.67	2297615.21	Картометрический метод	0.1	-
5170	409367.65	2297615.21	Картометрический метод	0.1	-
5167	409367.66	2297613.21	Картометрический метод	0.1	-
5171	410411.35	2295501.42	Картометрический метод	0.1	-
5172	410413.36	2295501.43	Картометрический метод	0.1	-
5173	410413.36	2295503.44	Картометрический метод	0.1	-
5174	410411.35	2295503.43	Картометрический метод	0.1	-
5171	410411.35	2295501.42	Картометрический метод	0.1	-
5175	408285.17	2297322.12	Картометрический метод	0.1	-
5176	408287.19	2297322.15	Картометрический метод	0.1	-
5177	408287.19	2297324.14	Картометрический метод	0.1	-
5178	408285.18	2297324.14	Картометрический метод	0.1	-
5175	408285.17	2297322.12	Картометрический метод	0.1	-
5179	408980.88	2302550.80	Картометрический метод	0.1	-
5180	408982.90	2302550.79	Картометрический метод	0.1	-
5181	408982.90	2302552.79	Картометрический метод	0.1	-
5182	408980.89	2302552.81	Картометрический метод	0.1	-
5179	408980.88	2302550.80	Картометрический метод	0.1	-
5183	410445.99	2295492.38	Картометрический метод	0.1	-
5184	410448.00	2295492.37	Картометрический метод	0.1	-
5185	410448.00	2295494.38	Картометрический метод	0.1	-
5186	410445.99	2295494.39	Картометрический метод	0.1	-
5183	410445.99	2295492.38	Картометрический метод	0.1	-
5187	409502.12	2303799.84	Картометрический метод	0.1	-
5188	409504.14	2303799.86	Картометрический метод	0.1	-
5189	409504.16	2303801.84	Картометрический метод	0.1	-

2. Сведения о характерных точках границ объекта					
Обозначение характерных точек границ	**Координаты, м**		**Метод определения координат характерной точки**	**Средняя квадратическая погрешность положения характерной точки (Mt), м**	**Описание обозначения точки на местности (при наличии)**
	X	**Y**			
1	**2**	**3**	**4**	**5**	**6**
5190	409502.13	2303801.85	Картометрический метод	0.1	-
5187	409502.12	2303799.84	Картометрический метод	0.1	-
5191	409670.37	2303673.80	Картометрический метод	0.1	-
5192	409672.37	2303673.79	Картометрический метод	0.1	-
5193	409672.36	2303675.81	Картометрический метод	0.1	-
5194	409670.36	2303675.82	Картометрический метод	0.1	-
5191	409670.37	2303673.80	Картометрический метод	0.1	-
5195	410636.29	2298144.32	Картометрический метод	0.1	-
5196	410638.30	2298144.33	Картометрический метод	0.1	-
5197	410638.28	2298146.34	Картометрический метод	0.1	-
5198	410636.28	2298146.34	Картометрический метод	0.1	-
5195	410636.29	2298144.32	Картометрический метод	0.1	-
5199	410803.81	2298151.83	Картометрический метод	0.1	-
5200	410805.84	2298151.82	Картометрический метод	0.1	-
5201	410805.82	2298153.83	Картометрический метод	0.1	-
5202	410803.82	2298153.83	Картометрический метод	0.1	-
5199	410803.81	2298151.83	Картометрический метод	0.1	-
5203	409042.27	2302646.03	Картометрический метод	0.1	-
5204	409044.28	2302646.02	Картометрический метод	0.1	-
5205	409044.28	2302648.04	Картометрический метод	0.1	-
5206	409042.28	2302648.04	Картометрический метод	0.1	-
5203	409042.27	2302646.03	Картометрический метод	0.1	-
5207	409683.67	2303635.43	Картометрический метод	0.1	-
5208	409685.68	2303635.43	Картометрический метод	0.1	-
5209	409685.67	2303637.44	Картометрический метод	0.1	-
5210	409683.67	2303637.45	Картометрический метод	0.1	-

2. Сведения о характерных точках границ объекта					
Обозначение характерных точек границ	**Координаты, м**		**Метод определения координат характерной точки**	**Средняя квадратическая погрешность положения характерной точки (Mt), м**	**Описание обозначения точки на местности (при наличии)**
	X	**Y**			
1	**2**	**3**	**4**	**5**	**6**
5207	409683.67	2303635.43	Картометрический метод	0.1	-
5211	409831.08	2303163.07	Картометрический метод	0.1	-
5212	409833.09	2303163.07	Картометрический метод	0.1	-
5213	409833.10	2303165.09	Картометрический метод	0.1	-
5214	409831.10	2303165.08	Картометрический метод	0.1	-
5211	409831.08	2303163.07	Картометрический метод	0.1	-
5215	410346.85	2300175.29	Картометрический метод	0.1	-
5216	410348.86	2300175.29	Картометрический метод	0.1	-
5217	410348.87	2300177.29	Картометрический метод	0.1	-
5218	410346.85	2300177.30	Картометрический метод	0.1	-
5215	410346.85	2300175.29	Картометрический метод	0.1	-
5219	409146.67	2297535.99	Картометрический метод	0.1	-
5220	409148.68	2297536.00	Картометрический метод	0.1	-
5221	409148.69	2297538.01	Картометрический метод	0.1	-
5222	409146.69	2297538.01	Картометрический метод	0.1	-
5219	409146.67	2297535.99	Картометрический метод	0.1	-
5223	409386.34	2295955.65	Картометрический метод	0.1	-
5224	409388.35	2295955.64	Картометрический метод	0.1	-
5225	409388.32	2295957.66	Картометрический метод	0.1	-
5226	409386.32	2295957.66	Картометрический метод	0.1	-
5223	409386.34	2295955.65	Картометрический метод	0.1	-
5227	409953.55	2295940.58	Картометрический метод	0.1	-
5228	409955.56	2295940.57	Картометрический метод	0.1	-
5229	409955.54	2295942.59	Картометрический метод	0.1	-
5230	409953.54	2295942.59	Картометрический метод	0.1	-
5227	409953.55	2295940.58	Картометрический метод	0.1	-

2. Сведения о характерных точках границ объекта					
Обозначение характерных точек границ	**Координаты, м**		**Метод определения координат характерной точки**	**Средняя квадратическая погрешность положения характерной точки (Mt), м**	**Описание обозначения точки на местности (при наличии)**
	X	**Y**			
1	**2**	**3**	**4**	**5**	**6**
5231	410163.78	2300644.41	Картометрический метод	0.1	-
5232	410162.87	2300646.20	Картометрический метод	0.1	-
5233	410161.08	2300645.29	Картометрический метод	0.1	-
5234	410161.98	2300643.50	Картометрический метод	0.1	-
5231	410163.78	2300644.41	Картометрический метод	0.1	-
5235	410747.56	2295758.32	Картометрический метод	0.1	-
5236	410749.55	2295758.32	Картометрический метод	0.1	-
5237	410749.56	2295760.33	Картометрический метод	0.1	-
5238	410747.54	2295760.34	Картометрический метод	0.1	-
5235	410747.56	2295758.32	Картометрический метод	0.1	-
5239	411370.73	2300260.71	Картометрический метод	0.1	-
5240	411372.74	2300260.71	Картометрический метод	0.1	-
5241	411372.75	2300262.72	Картометрический метод	0.1	-
5242	411370.74	2300262.72	Картометрический метод	0.1	-
5239	411370.73	2300260.71	Картометрический метод	0.1	-
5243	407238.98	2300072.83	Картометрический метод	0.1	-
5244	407241.00	2300072.84	Картометрический метод	0.1	-
5245	407240.98	2300074.84	Картометрический метод	0.1	-
5246	407238.98	2300074.85	Картометрический метод	0.1	-
5243	407238.98	2300072.83	Картометрический метод	0.1	-
5247	409027.01	2302554.48	Картометрический метод	0.1	-
5248	409029.03	2302554.47	Картометрический метод	0.1	-
5249	409029.03	2302556.47	Картометрический метод	0.1	-
5250	409027.01	2302556.48	Картометрический метод	0.1	-
5247	409027.01	2302554.48	Картометрический метод	0.1	-
5251	412088.03	2296965.94	Картометрический метод	0.1	-

2. Сведения о характерных точках границ объекта					
Обозначение характерных точек границ	**Координаты, м**		**Метод определения координат характерной точки**	**Средняя квадратическая погрешность положения характерной точки (Mt), м**	**Описание обозначения точки на местности (при наличии)**
	X	**Y**			
1	**2**	**3**	**4**	**5**	**6**
5252	412090.05	2296965.94	Картометрический метод	0.1	-
5253	412090.04	2296967.95	Картометрический метод	0.1	-
5254	412088.04	2296967.95	Картометрический метод	0.1	-
5251	412088.03	2296965.94	Картометрический метод	0.1	-
5255	409649.09	2303779.33	Картометрический метод	0.1	-
5256	409651.09	2303779.33	Картометрический метод	0.1	-
5257	409651.09	2303781.35	Картометрический метод	0.1	-
5258	409649.08	2303781.34	Картометрический метод	0.1	-
5255	409649.09	2303779.33	Картометрический метод	0.1	-
5259	407350.72	2298614.50	Картометрический метод	0.1	-
5260	407352.73	2298614.51	Картометрический метод	0.1	-
5261	407352.73	2298616.52	Картометрический метод	0.1	-
5262	407350.72	2298616.51	Картометрический метод	0.1	-
5259	407350.72	2298614.50	Картометрический метод	0.1	-
5263	410111.69	2295270.75	Картометрический метод	0.1	-
5264	410113.70	2295270.75	Картометрический метод	0.1	-
5265	410113.70	2295272.76	Картометрический метод	0.1	-
5266	410111.69	2295272.76	Картометрический метод	0.1	-
5263	410111.69	2295270.75	Картометрический метод	0.1	-
5267	406824.32	2300325.23	Картометрический метод	0.1	-
5268	406826.33	2300325.23	Картометрический метод	0.1	-
5269	406826.33	2300327.25	Картометрический метод	0.1	-
5270	406824.33	2300327.23	Картометрический метод	0.1	-
5267	406824.32	2300325.23	Картометрический метод	0.1	-
5271	410127.56	2295950.83	Картометрический метод	0.1	-
5272	410129.56	2295950.83	Картометрический метод	0.1	-

2. Сведения о характерных точках границ объекта					
Обозначение характерных точек границ	**Координаты, м**		**Метод определения координат характерной точки**	**Средняя квадратическая погрешность положения характерной точки (Mt), м**	**Описание обозначения точки на местности (при наличии)**
	X	**Y**			
1	**2**	**3**	**4**	**5**	**6**
5273	410129.56	2295952.84	Картометрический метод	0.1	-
5274	410127.56	2295952.85	Картометрический метод	0.1	-
5271	410127.56	2295950.83	Картометрический метод	0.1	-
5275	409972.53	2302547.43	Картометрический метод	0.1	-
5276	409974.53	2302547.43	Картометрический метод	0.1	-
5277	409974.53	2302549.44	Картометрический метод	0.1	-
5278	409972.53	2302549.45	Картометрический метод	0.1	-
5275	409972.53	2302547.43	Картометрический метод	0.1	-
5279	411168.55	2296386.74	Картометрический метод	0.1	-
5280	411170.56	2296386.76	Картометрический метод	0.1	-
5281	411170.55	2296388.76	Картометрический метод	0.1	-
5282	411168.55	2296388.76	Картометрический метод	0.1	-
5279	411168.55	2296386.74	Картометрический метод	0.1	-
5283	407087.47	2299099.35	Картометрический метод	0.1	-
5284	407089.48	2299099.37	Картометрический метод	0.1	-
5285	407089.47	2299101.37	Картометрический метод	0.1	-
5286	407087.47	2299101.37	Картометрический метод	0.1	-
5283	407087.47	2299099.35	Картометрический метод	0.1	-
5287	407716.81	2297130.85	Картометрический метод	0.1	-
5288	407718.75	2297131.39	Картометрический метод	0.1	-
5289	407718.20	2297133.33	Картометрический метод	0.1	-
5290	407716.28	2297132.79	Картометрический метод	0.1	-
5287	407716.81	2297130.85	Картометрический метод	0.1	-
5291	409376.25	2295645.86	Картометрический метод	0.1	-
5292	409378.26	2295645.87	Картометрический метод	0.1	-
5293	409378.25	2295647.87	Картометрический метод	0.1	-

2. Сведения о характерных точках границ объекта					
Обозначение характерных точек границ	**Координаты, м**		**Метод определения координат характерной точки**	**Средняя квадратическая погрешность положения характерной точки (Mt), м**	**Описание обозначения точки на местности (при наличии)**
	X	**Y**			
1	**2**	**3**	**4**	**5**	**6**
5294	409376.25	2295647.88	Картометрический метод	0.1	-
5291	409376.25	2295645.86	Картометрический метод	0.1	-
5295	407329.58	2298436.82	Картометрический метод	0.1	-
5296	407331.58	2298436.81	Картометрический метод	0.1	-
5297	407331.58	2298438.82	Картометрический метод	0.1	-
5298	407329.57	2298438.83	Картометрический метод	0.1	-
5295	407329.58	2298436.82	Картометрический метод	0.1	-
5299	407338.12	2298506.59	Картометрический метод	0.1	-
5300	407340.12	2298506.59	Картометрический метод	0.1	-
5301	407340.12	2298508.60	Картометрический метод	0.1	-
5302	407338.11	2298508.60	Картометрический метод	0.1	-
5299	407338.12	2298506.59	Картометрический метод	0.1	-
5303	410154.71	2296249.50	Картометрический метод	0.1	-
5304	410156.71	2296249.51	Картометрический метод	0.1	-
5305	410156.71	2296251.51	Картометрический метод	0.1	-
5306	410154.70	2296251.52	Картометрический метод	0.1	-
5303	410154.71	2296249.50	Картометрический метод	0.1	-
5307	406692.31	2299729.98	Картометрический метод	0.1	-
5308	406694.32	2299729.98	Картометрический метод	0.1	-
5309	406694.31	2299731.99	Картометрический метод	0.1	-
5310	406692.31	2299731.99	Картометрический метод	0.1	-
5307	406692.31	2299729.98	Картометрический метод	0.1	-
5311	407404.45	2297868.10	Картометрический метод	0.1	-
5312	407406.46	2297868.10	Картометрический метод	0.1	-
5313	407406.46	2297870.11	Картометрический метод	0.1	-
5314	407404.46	2297870.11	Картометрический метод	0.1	-

2. Сведения о характерных точках границ объекта					
Обозначение характерных точек границ	**Координаты, м**		**Метод определения координат характерной точки**	**Средняя квадратическая погрешность положения характерной точки (Mt), м**	**Описание обозначения точки на местности (при наличии)**
	X	**Y**			
1	**2**	**3**	**4**	**5**	**6**
5311	407404.45	2297868.10	Картометрический метод	0.1	-
5315	409468.82	2295326.72	Картометрический метод	0.1	-
5316	409470.83	2295326.71	Картометрический метод	0.1	-
5317	409470.83	2295328.72	Картометрический метод	0.1	-
5318	409468.83	2295328.73	Картометрический метод	0.1	-
5315	409468.82	2295326.72	Картометрический метод	0.1	-
5319	406488.25	2299730.88	Картометрический метод	0.1	-
5320	406490.25	2299730.89	Картометрический метод	0.1	-
5321	406490.25	2299732.90	Картометрический метод	0.1	-
5322	406488.24	2299732.89	Картометрический метод	0.1	-
5319	406488.25	2299730.88	Картометрический метод	0.1	-
5323	407798.96	2300220.97	Картометрический метод	0.1	-
5324	407800.96	2300220.97	Картометрический метод	0.1	-
5325	407800.97	2300222.98	Картометрический метод	0.1	-
5326	407798.96	2300222.98	Картометрический метод	0.1	-
5323	407798.96	2300220.97	Картометрический метод	0.1	-
5327	411363.19	2299838.25	Картометрический метод	0.1	-
5328	411365.19	2299838.24	Картометрический метод	0.1	-
5329	411365.20	2299840.25	Картометрический метод	0.1	-
5330	411363.19	2299840.26	Картометрический метод	0.1	-
5327	411363.19	2299838.25	Картометрический метод	0.1	-
5331	409005.09	2302769.90	Картометрический метод	0.1	-
5332	409007.10	2302769.90	Картометрический метод	0.1	-
5333	409007.09	2302771.91	Картометрический метод	0.1	-
5334	409005.09	2302771.91	Картометрический метод	0.1	-
5331	409005.09	2302769.90	Картометрический метод	0.1	-

2. Сведения о характерных точках границ объекта					
Обозначение характерных точек границ	**Координаты, м**		**Метод определения координат характерной точки**	**Средняя квадратическая погрешность положения характерной точки (Mt), м**	**Описание обозначения точки на местности (при наличии)**
	X	**Y**			
1	**2**	**3**	**4**	**5**	**6**
5335	411864.67	2296983.58	Картометрический метод	0.1	-
5336	411866.68	2296983.58	Картометрический метод	0.1	-
5337	411866.68	2296985.59	Картометрический метод	0.1	-
5338	411864.66	2296985.57	Картометрический метод	0.1	-
5335	411864.67	2296983.58	Картометрический метод	0.1	-
5339	409338.95	2295671.04	Картометрический метод	0.1	-
5340	409340.96	2295671.02	Картометрический метод	0.1	-
5341	409340.96	2295673.04	Картометрический метод	0.1	-
5342	409338.95	2295673.03	Картометрический метод	0.1	-
5339	409338.95	2295671.04	Картометрический метод	0.1	-
5343	410621.84	2300098.92	Картометрический метод	0.1	-
5344	410623.85	2300098.92	Картометрический метод	0.1	-
5345	410623.83	2300100.91	Картометрический метод	0.1	-
5346	410621.82	2300100.94	Картометрический метод	0.1	-
5343	410621.84	2300098.92	Картометрический метод	0.1	-
5347	409316.71	2300744.37	Картометрический метод	0.1	-
5348	409318.72	2300744.36	Картометрический метод	0.1	-
5349	409318.73	2300746.37	Картометрический метод	0.1	-
5350	409316.72	2300746.37	Картометрический метод	0.1	-
5347	409316.71	2300744.37	Картометрический метод	0.1	-
5351	407110.64	2299114.59	Картометрический метод	0.1	-
5352	407112.65	2299114.60	Картометрический метод	0.1	-
5353	407112.65	2299116.60	Картометрический метод	0.1	-
5354	407110.64	2299116.60	Картометрический метод	0.1	-
5351	407110.64	2299114.59	Картометрический метод	0.1	-
5355	409337.82	2303576.48	Картометрический метод	0.1	-

2. Сведения о характерных точках границ объекта					
Обозначение характерных точек границ	**Координаты, м**		**Метод определения координат характерной точки**	**Средняя квадратическая погрешность положения характерной точки (Mt), м**	**Описание обозначения точки на местности (при наличии)**
	X	**Y**			
1	**2**	**3**	**4**	**5**	**6**
5356	409336.38	2303575.05	Картометрический метод	0.1	-
5357	409337.81	2303573.65	Картометрический метод	0.1	-
5358	409339.23	2303575.07	Картометрический метод	0.1	-
5355	409337.82	2303576.48	Картометрический метод	0.1	-
5359	407209.00	2300165.40	Картометрический метод	0.1	-
5360	407211.01	2300165.42	Картометрический метод	0.1	-
5361	407210.99	2300167.42	Картометрический метод	0.1	-
5362	407208.98	2300167.41	Картометрический метод	0.1	-
5359	407209.00	2300165.40	Картометрический метод	0.1	-
5363	410225.19	2300386.92	Картометрический метод	0.1	-
5364	410227.19	2300386.93	Картометрический метод	0.1	-
5365	410227.20	2300388.94	Картометрический метод	0.1	-
5366	410225.20	2300388.94	Картометрический метод	0.1	-
5363	410225.19	2300386.92	Картометрический метод	0.1	-
5367	411353.68	2300176.06	Картометрический метод	0.1	-
5368	411355.69	2300176.07	Картометрический метод	0.1	-
5369	411355.69	2300178.07	Картометрический метод	0.1	-
5370	411353.68	2300178.07	Картометрический метод	0.1	-
5367	411353.68	2300176.06	Картометрический метод	0.1	-
5371	409302.31	2295695.75	Картометрический метод	0.1	-
5372	409304.32	2295695.75	Картометрический метод	0.1	-
5373	409304.32	2295697.75	Картометрический метод	0.1	-
5374	409302.31	2295697.76	Картометрический метод	0.1	-
5371	409302.31	2295695.75	Картометрический метод	0.1	-
5375	409146.24	2302825.66	Картометрический метод	0.1	-
5376	409148.24	2302825.66	Картометрический метод	0.1	-

2. Сведения о характерных точках границ объекта					
Обозначение характерных точек границ	**Координаты, м**		**Метод определения координат характерной точки**	**Средняя квадратическая погрешность положения характерной точки (Mt), м**	**Описание обозначения точки на местности (при наличии)**
	X	**Y**			
1	**2**	**3**	**4**	**5**	**6**
5377	409148.23	2302827.68	Картометрический метод	0.1	-
5378	409146.22	2302827.66	Картометрический метод	0.1	-
5375	409146.24	2302825.66	Картометрический метод	0.1	-
5379	410009.86	2296347.27	Картометрический метод	0.1	-
5380	410011.87	2296347.26	Картометрический метод	0.1	-
5381	410011.86	2296349.27	Картометрический метод	0.1	-
5382	410009.85	2296349.27	Картометрический метод	0.1	-
5379	410009.86	2296347.27	Картометрический метод	0.1	-
5383	409428.92	2302356.76	Картометрический метод	0.1	-
5384	409430.93	2302356.77	Картометрический метод	0.1	-
5385	409430.92	2302358.77	Картометрический метод	0.1	-
5386	409428.91	2302358.77	Картометрический метод	0.1	-
5383	409428.92	2302356.76	Картометрический метод	0.1	-
5387	406648.72	2300416.60	Картометрический метод	0.1	-
5388	406650.74	2300416.59	Картометрический метод	0.1	-
5389	406650.73	2300418.60	Картометрический метод	0.1	-
5390	406648.72	2300418.59	Картометрический метод	0.1	-
5387	406648.72	2300416.60	Картометрический метод	0.1	-
5391	411704.01	2297136.71	Картометрический метод	0.1	-
5392	411706.02	2297136.70	Картометрический метод	0.1	-
5393	411706.02	2297138.72	Картометрический метод	0.1	-
5394	411704.01	2297138.70	Картометрический метод	0.1	-
5391	411704.01	2297136.71	Картометрический метод	0.1	-
5395	407123.90	2299974.00	Картометрический метод	0.1	-
5396	407125.92	2299974.00	Картометрический метод	0.1	-
5397	407125.91	2299976.01	Картометрический метод	0.1	-

2. Сведения о характерных точках границ объекта					
Обозначение характерных точек границ	**Координаты, м**		**Метод определения координат характерной точки**	**Средняя квадратическая погрешность положения характерной точки (Mt), м**	**Описание обозначения точки на местности (при наличии)**
	X	**Y**			
1	**2**	**3**	**4**	**5**	**6**
5398	407123.90	2299975.99	Картометрический метод	0.1	-
5395	407123.90	2299974.00	Картометрический метод	0.1	-
5399	411567.73	2297360.27	Картометрический метод	0.1	-
5400	411569.73	2297360.28	Картометрический метод	0.1	-
5401	411569.74	2297362.29	Картометрический метод	0.1	-
5402	411567.74	2297362.29	Картометрический метод	0.1	-
5399	411567.73	2297360.27	Картометрический метод	0.1	-
5403	410213.79	2297850.90	Картометрический метод	0.1	-
5404	410215.80	2297850.89	Картометрический метод	0.1	-
5405	410215.79	2297852.92	Картометрический метод	0.1	-
5406	410213.80	2297852.90	Картометрический метод	0.1	-
5403	410213.79	2297850.90	Картометрический метод	0.1	-
5407	410711.95	2298333.49	Картометрический метод	0.1	-
5408	410713.95	2298333.50	Картометрический метод	0.1	-
5409	410713.95	2298335.50	Картометрический метод	0.1	-
5410	410711.94	2298335.51	Картометрический метод	0.1	-
5407	410711.95	2298333.49	Картометрический метод	0.1	-
5411	409622.35	2303866.64	Картометрический метод	0.1	-
5412	409624.35	2303866.65	Картометрический метод	0.1	-
5413	409624.35	2303868.66	Картометрический метод	0.1	-
5414	409622.34	2303868.65	Картометрический метод	0.1	-
5411	409622.35	2303866.64	Картометрический метод	0.1	-
5415	410827.00	2300022.57	Картометрический метод	0.1	-
5416	410828.99	2300022.56	Картометрический метод	0.1	-
5417	410829.00	2300024.58	Картометрический метод	0.1	-
5418	410827.00	2300024.59	Картометрический метод	0.1	-

2. Сведения о характерных точках границ объекта					
Обозначение характерных точек границ	**Координаты, м**		**Метод определения координат характерной точки**	**Средняя квадратическая погрешность положения характерной точки (Mt), м**	**Описание обозначения точки на местности (при наличии)**
	X	**Y**			
1	**2**	**3**	**4**	**5**	**6**
5415	410827.00	2300022.57	Картометрический метод	0.1	-
5419	410380.92	2300842.53	Картометрический метод	0.1	-
5420	410382.93	2300842.51	Картометрический метод	0.1	-
5421	410382.93	2300844.54	Картометрический метод	0.1	-
5422	410380.93	2300844.52	Картометрический метод	0.1	-
5419	410380.92	2300842.53	Картометрический метод	0.1	-
5423	409502.11	2302141.70	Картометрический метод	0.1	-
5424	409504.12	2302141.70	Картометрический метод	0.1	-
5425	409504.12	2302143.71	Картометрический метод	0.1	-
5426	409502.12	2302143.71	Картометрический метод	0.1	-
5423	409502.11	2302141.70	Картометрический метод	0.1	-
5427	409057.30	2300667.49	Картометрический метод	0.1	-
5428	409059.30	2300667.48	Картометрический метод	0.1	-
5429	409059.30	2300669.50	Картометрический метод	0.1	-
5430	409057.29	2300669.49	Картометрический метод	0.1	-
5427	409057.30	2300667.49	Картометрический метод	0.1	-
5431	411336.81	2299894.09	Картометрический метод	0.1	-
5432	411338.83	2299894.08	Картометрический метод	0.1	-
5433	411338.82	2299896.09	Картометрический метод	0.1	-
5434	411336.81	2299896.08	Картометрический метод	0.1	-
5431	411336.81	2299894.09	Картометрический метод	0.1	-
5435	412122.86	2296995.01	Картометрический метод	0.1	-
5436	412124.85	2296995.01	Картометрический метод	0.1	-
5437	412124.86	2296997.03	Картометрический метод	0.1	-
5438	412122.86	2296997.03	Картометрический метод	0.1	-
5435	412122.86	2296995.01	Картометрический метод	0.1	-

2. Сведения о характерных точках границ объекта					
Обозначение характерных точек границ	**Координаты, м**		**Метод определения координат характерной точки**	**Средняя квадратическая погрешность положения характерной точки (Mt), м**	**Описание обозначения точки на местности (при наличии)**
	X	**Y**			
1	**2**	**3**	**4**	**5**	**6**
5439	411061.73	2295993.36	Картометрический метод	0.1	-
5440	411063.74	2295993.38	Картометрический метод	0.1	-
5441	411063.75	2295995.36	Картометрический метод	0.1	-
5442	411061.72	2295995.37	Картометрический метод	0.1	-
5439	411061.73	2295993.36	Картометрический метод	0.1	-
5443	410125.72	2296269.07	Картометрический метод	0.1	-
5444	410127.75	2296269.05	Картометрический метод	0.1	-
5445	410127.74	2296271.06	Картометрический метод	0.1	-
5446	410125.73	2296271.05	Картометрический метод	0.1	-
5443	410125.72	2296269.07	Картометрический метод	0.1	-
5447	411708.86	2297080.82	Картометрический метод	0.1	-
5448	411710.85	2297080.83	Картометрический метод	0.1	-
5449	411710.88	2297082.84	Картометрический метод	0.1	-
5450	411708.86	2297082.83	Картометрический метод	0.1	-
5447	411708.86	2297080.82	Картометрический метод	0.1	-
5451	408925.00	2297456.53	Картометрический метод	0.1	-
5452	408927.00	2297456.53	Картометрический метод	0.1	-
5453	408927.00	2297458.54	Картометрический метод	0.1	-
5454	408924.99	2297458.54	Картометрический метод	0.1	-
5451	408925.00	2297456.53	Картометрический метод	0.1	-
5455	408704.21	2300552.98	Картометрический метод	0.1	-
5456	408706.15	2300553.43	Картометрический метод	0.1	-
5457	408705.70	2300555.39	Картометрический метод	0.1	-
5458	408703.73	2300554.92	Картометрический метод	0.1	-
5455	408704.21	2300552.98	Картометрический метод	0.1	-
5459	411884.36	2298339.48	Картометрический метод	0.1	-

2. Сведения о характерных точках границ объекта					
Обозначение характерных точек границ	**Координаты, м**		**Метод определения координат характерной точки**	**Средняя квадратическая погрешность положения характерной точки (Mt), м**	**Описание обозначения точки на местности (при наличии)**
	X	**Y**			
1	**2**	**3**	**4**	**5**	**6**
5460	411886.36	2298339.49	Картометрический метод	0.1	-
5461	411886.36	2298341.50	Картометрический метод	0.1	-
5462	411884.36	2298341.50	Картометрический метод	0.1	-
5459	411884.36	2298339.48	Картометрический метод	0.1	-
5463	411907.45	2297699.63	Картометрический метод	0.1	-
5464	411909.47	2297699.64	Картометрический метод	0.1	-
5465	411909.45	2297701.64	Картометрический метод	0.1	-
5466	411907.45	2297701.64	Картометрический метод	0.1	-
5463	411907.45	2297699.63	Картометрический метод	0.1	-
5467	410332.85	2297919.30	Картометрический метод	0.1	-
5468	410334.85	2297919.31	Картометрический метод	0.1	-
5469	410334.85	2297921.31	Картометрический метод	0.1	-
5470	410332.85	2297921.33	Картометрический метод	0.1	-
5467	410332.85	2297919.30	Картометрический метод	0.1	-
5471	409446.73	2295059.41	Картометрический метод	0.1	-
5472	409448.74	2295059.41	Картометрический метод	0.1	-
5473	409448.75	2295061.42	Картометрический метод	0.1	-
5474	409446.74	2295061.41	Картометрический метод	0.1	-
5471	409446.73	2295059.41	Картометрический метод	0.1	-
5475	410375.77	2300490.61	Картометрический метод	0.1	-
5476	410377.77	2300490.61	Картометрический метод	0.1	-
5477	410377.77	2300492.63	Картометрический метод	0.1	-
5478	410375.77	2300492.62	Картометрический метод	0.1	-
5475	410375.77	2300490.61	Картометрический метод	0.1	-
5479	409453.91	2295146.73	Картометрический метод	0.1	-
5480	409455.90	2295146.73	Картометрический метод	0.1	-

2. Сведения о характерных точках границ объекта					
Обозначение характерных точек границ	**Координаты, м**		**Метод определения координат характерной точки**	**Средняя квадратическая погрешность положения характерной точки (Mt), м**	**Описание обозначения точки на местности (при наличии)**
	X	**Y**			
1	**2**	**3**	**4**	**5**	**6**
5481	409455.90	2295148.75	Картометрический метод	0.1	-
5482	409453.90	2295148.75	Картометрический метод	0.1	-
5479	409453.91	2295146.73	Картометрический метод	0.1	-
5483	411887.34	2297875.89	Картометрический метод	0.1	-
5484	411889.35	2297875.89	Картометрический метод	0.1	-
5485	411889.34	2297877.90	Картометрический метод	0.1	-
5486	411887.34	2297877.90	Картометрический метод	0.1	-
5483	411887.34	2297875.89	Картометрический метод	0.1	-
5487	410765.23	2300867.24	Картометрический метод	0.1	-
5488	410767.23	2300867.24	Картометрический метод	0.1	-
5489	410767.24	2300869.25	Картометрический метод	0.1	-
5490	410765.23	2300869.25	Картометрический метод	0.1	-
5487	410765.23	2300867.24	Картометрический метод	0.1	-
5491	408793.10	2300583.17	Картометрический метод	0.1	-
5492	408795.10	2300583.16	Картометрический метод	0.1	-
5493	408795.10	2300585.18	Картометрический метод	0.1	-
5494	408793.10	2300585.18	Картометрический метод	0.1	-
5491	408793.10	2300583.17	Картометрический метод	0.1	-
5495	410224.24	2300085.20	Картометрический метод	0.1	-
5496	410226.26	2300085.20	Картометрический метод	0.1	-
5497	410226.25	2300087.19	Картометрический метод	0.1	-
5498	410224.24	2300087.21	Картометрический метод	0.1	-
5495	410224.24	2300085.20	Картометрический метод	0.1	-
5499	409589.96	2301883.62	Картометрический метод	0.1	-
5500	409591.96	2301883.63	Картометрический метод	0.1	-
5501	409591.96	2301885.64	Картометрический метод	0.1	-

2. Сведения о характерных точках границ объекта					
Обозначение характерных точек границ	**Координаты, м**		**Метод определения координат характерной точки**	**Средняя квадратическая погрешность положения характерной точки (Mt), м**	**Описание обозначения точки на местности (при наличии)**
	X	**Y**			
1	**2**	**3**	**4**	**5**	**6**
5502	409589.95	2301885.63	Картометрический метод	0.1	-
5499	409589.96	2301883.62	Картометрический метод	0.1	-
5503	411365.85	2296913.56	Картометрический метод	0.1	-
5504	411367.85	2296913.55	Картометрический метод	0.1	-
5505	411367.86	2296915.57	Картометрический метод	0.1	-
5506	411365.85	2296915.56	Картометрический метод	0.1	-
5503	411365.85	2296913.56	Картометрический метод	0.1	-
5507	410910.06	2295680.34	Картометрический метод	0.1	-
5508	410911.69	2295679.17	Картометрический метод	0.1	-
5509	410912.84	2295680.82	Картометрический метод	0.1	-
5510	410911.20	2295681.98	Картометрический метод	0.1	-
5507	410910.06	2295680.34	Картометрический метод	0.1	-
5511	410875.34	2300765.06	Картометрический метод	0.1	-
5512	410877.34	2300765.07	Картометрический метод	0.1	-
5513	410877.34	2300767.08	Картометрический метод	0.1	-
5514	410875.34	2300767.07	Картометрический метод	0.1	-
5511	410875.34	2300765.06	Картометрический метод	0.1	-
5515	411141.02	2298086.08	Картометрический метод	0.1	-
5516	411143.02	2298086.08	Картометрический метод	0.1	-
5517	411143.04	2298088.09	Картометрический метод	0.1	-
5518	411141.04	2298088.09	Картометрический метод	0.1	-
5515	411141.02	2298086.08	Картометрический метод	0.1	-
5519	407609.24	2300239.61	Картометрический метод	0.1	-
5520	407611.24	2300239.62	Картометрический метод	0.1	-
5521	407611.24	2300241.63	Картометрический метод	0.1	-
5522	407609.24	2300241.62	Картометрический метод	0.1	-

2. Сведения о характерных точках границ объекта					
Обозначение характерных точек границ	**Координаты, м**		**Метод определения координат характерной точки**	**Средняя квадратическая погрешность положения характерной точки (Mt), м**	**Описание обозначения точки на местности (при наличии)**
	X	**Y**			
1	**2**	**3**	**4**	**5**	**6**
5519	407609.24	2300239.61	Картометрический метод	0.1	-
5523	410974.55	2299907.10	Картометрический метод	0.1	-
5524	410976.55	2299907.09	Картометрический метод	0.1	-
5525	410976.55	2299909.10	Картометрический метод	0.1	-
5526	410974.55	2299909.11	Картометрический метод	0.1	-
5523	410974.55	2299907.10	Картометрический метод	0.1	-
5527	409462.49	2295878.16	Картометрический метод	0.1	-
5528	409464.50	2295878.15	Картометрический метод	0.1	-
5529	409464.50	2295880.17	Картометрический метод	0.1	-
5530	409462.50	2295880.15	Картометрический метод	0.1	-
5527	409462.49	2295878.16	Картометрический метод	0.1	-
5531	406682.70	2300460.60	Картометрический метод	0.1	-
5532	406684.71	2300460.59	Картометрический метод	0.1	-
5533	406684.70	2300462.60	Картометрический метод	0.1	-
5534	406682.70	2300462.60	Картометрический метод	0.1	-
5531	406682.70	2300460.60	Картометрический метод	0.1	-
5535	407115.34	2299771.64	Картометрический метод	0.1	-
5536	407117.34	2299771.64	Картометрический метод	0.1	-
5537	407117.36	2299773.64	Картометрический метод	0.1	-
5538	407115.35	2299773.65	Картометрический метод	0.1	-
5535	407115.34	2299771.64	Картометрический метод	0.1	-
5539	409884.98	2302985.75	Картометрический метод	0.1	-
5540	409886.99	2302985.75	Картометрический метод	0.1	-
5541	409886.98	2302987.75	Картометрический метод	0.1	-
5542	409884.97	2302987.75	Картометрический метод	0.1	-
5539	409884.98	2302985.75	Картометрический метод	0.1	-

2. Сведения о характерных точках границ объекта					
Обозначение характерных точек границ	**Координаты, м**		**Метод определения координат характерной точки**	**Средняя квадратическая погрешность положения характерной точки (Mt), м**	**Описание обозначения точки на местности (при наличии)**
	X	**Y**			
1	**2**	**3**	**4**	**5**	**6**
5543	409662.54	2295805.40	Картометрический метод	0.1	-
5544	409664.55	2295805.40	Картометрический метод	0.1	-
5545	409664.53	2295807.41	Картометрический метод	0.1	-
5546	409662.53	2295807.40	Картометрический метод	0.1	-
5543	409662.54	2295805.40	Картометрический метод	0.1	-
5547	409443.52	2295019.87	Картометрический метод	0.1	-
5548	409445.53	2295019.88	Картометрический метод	0.1	-
5549	409445.53	2295021.88	Картометрический метод	0.1	-
5550	409443.53	2295021.88	Картометрический метод	0.1	-
5547	409443.52	2295019.87	Картометрический метод	0.1	-
5551	409242.21	2303521.81	Картометрический метод	0.1	-
5552	409244.21	2303521.82	Картометрический метод	0.1	-
5553	409244.21	2303523.83	Картометрический метод	0.1	-
5554	409242.22	2303523.83	Картометрический метод	0.1	-
5551	409242.21	2303521.81	Картометрический метод	0.1	-
5555	409619.22	2301797.60	Картометрический метод	0.1	-
5556	409621.22	2301797.61	Картометрический метод	0.1	-
5557	409621.22	2301799.61	Картометрический метод	0.1	-
5558	409619.21	2301799.61	Картометрический метод	0.1	-
5555	409619.22	2301797.60	Картометрический метод	0.1	-
5559	407884.90	2300263.94	Картометрический метод	0.1	-
5560	407886.91	2300263.96	Картометрический метод	0.1	-
5561	407886.91	2300265.94	Картометрический метод	0.1	-
5562	407884.90	2300265.96	Картометрический метод	0.1	-
5559	407884.90	2300263.94	Картометрический метод	0.1	-
5563	410581.80	2295334.82	Картометрический метод	0.1	-

2. Сведения о характерных точках границ объекта					
Обозначение характерных точек границ	**Координаты, м**		**Метод определения координат характерной точки**	**Средняя квадратическая погрешность положения характерной точки (Mt), м**	**Описание обозначения точки на местности (при наличии)**
	X	**Y**			
1	**2**	**3**	**4**	**5**	**6**
5564	410583.80	2295334.82	Картометрический метод	0.1	-
5565	410583.79	2295336.84	Картометрический метод	0.1	-
5566	410581.79	2295336.82	Картометрический метод	0.1	-
5563	410581.80	2295334.82	Картометрический метод	0.1	-
5567	407210.32	2298975.22	Картометрический метод	0.1	-
5568	407212.33	2298975.20	Картометрический метод	0.1	-
5569	407212.32	2298977.22	Картометрический метод	0.1	-
5570	407210.32	2298977.21	Картометрический метод	0.1	-
5567	407210.32	2298975.22	Картометрический метод	0.1	-
5571	409565.41	2295046.53	Картометрический метод	0.1	-
5572	409567.41	2295046.52	Картометрический метод	0.1	-
5573	409567.40	2295048.53	Картометрический метод	0.1	-
5574	409565.39	2295048.53	Картометрический метод	0.1	-
5571	409565.41	2295046.53	Картометрический метод	0.1	-
5575	409462.65	2295916.14	Картометрический метод	0.1	-
5576	409464.64	2295916.13	Картометрический метод	0.1	-
5577	409464.64	2295918.15	Картометрический метод	0.1	-
5578	409462.64	2295918.15	Картометрический метод	0.1	-
5575	409462.65	2295916.14	Картометрический метод	0.1	-
5579	408750.52	2303703.21	Картометрический метод	0.1	-
5580	408752.51	2303703.21	Картометрический метод	0.1	-
5581	408752.54	2303705.22	Картометрический метод	0.1	-
5582	408750.52	2303705.21	Картометрический метод	0.1	-
5579	408750.52	2303703.21	Картометрический метод	0.1	-
5583	406571.20	2300460.44	Картометрический метод	0.1	-
5584	406573.20	2300460.44	Картометрический метод	0.1	-

2. Сведения о характерных точках границ объекта					
Обозначение характерных точек границ	**Координаты, м**		**Метод определения координат характерной точки**	**Средняя квадратическая погрешность положения характерной точки (Mt), м**	**Описание обозначения точки на местности (при наличии)**
	X	**Y**			
1	**2**	**3**	**4**	**5**	**6**
5585	406573.19	2300462.45	Картометрический метод	0.1	-
5586	406571.20	2300462.46	Картометрический метод	0.1	-
5583	406571.20	2300460.44	Картометрический метод	0.1	-
5587	410180.76	2300333.12	Картометрический метод	0.1	-
5588	410182.78	2300333.12	Картометрический метод	0.1	-
5589	410182.76	2300335.12	Картометрический метод	0.1	-
5590	410180.77	2300335.13	Картометрический метод	0.1	-
5587	410180.76	2300333.12	Картометрический метод	0.1	-
5591	409976.24	2295966.20	Картометрический метод	0.1	-
5592	409978.24	2295966.18	Картометрический метод	0.1	-
5593	409978.23	2295968.20	Картометрический метод	0.1	-
5594	409976.23	2295968.20	Картометрический метод	0.1	-
5591	409976.24	2295966.20	Картометрический метод	0.1	-
5595	411539.55	2297160.84	Картометрический метод	0.1	-
5596	411541.55	2297160.84	Картометрический метод	0.1	-
5597	411541.55	2297162.85	Картометрический метод	0.1	-
5598	411539.54	2297162.84	Картометрический метод	0.1	-
5595	411539.55	2297160.84	Картометрический метод	0.1	-
5599	409196.50	2295760.52	Картометрический метод	0.1	-
5600	409198.51	2295760.52	Картометрический метод	0.1	-
5601	409198.51	2295762.51	Картометрический метод	0.1	-
5602	409196.50	2295762.53	Картометрический метод	0.1	-
5599	409196.50	2295760.52	Картометрический метод	0.1	-
5603	410290.51	2300597.47	Картометрический метод	0.1	-
5604	410292.52	2300597.47	Картометрический метод	0.1	-
5605	410292.53	2300599.48	Картометрический метод	0.1	-

2. Сведения о характерных точках границ объекта					
Обозначение характерных точек границ	**Координаты, м**		**Метод определения координат характерной точки**	**Средняя квадратическая погрешность положения характерной точки (Mt), м**	**Описание обозначения точки на местности (при наличии)**
	X	**Y**			
1	**2**	**3**	**4**	**5**	**6**
5606	410290.52	2300599.46	Картометрический метод	0.1	-
5603	410290.51	2300597.47	Картометрический метод	0.1	-
5607	407104.81	2299515.39	Картометрический метод	0.1	-
5608	407106.81	2299515.38	Картометрический метод	0.1	-
5609	407106.81	2299517.38	Картометрический метод	0.1	-
5610	407104.80	2299517.40	Картометрический метод	0.1	-
5607	407104.81	2299515.39	Картометрический метод	0.1	-
5611	407336.53	2298046.97	Картометрический метод	0.1	-
5612	407338.54	2298046.98	Картометрический метод	0.1	-
5613	407338.52	2298048.99	Картометрический метод	0.1	-
5614	407336.54	2298048.99	Картометрический метод	0.1	-
5611	407336.53	2298046.97	Картометрический метод	0.1	-
5615	409915.07	2295877.51	Картометрический метод	0.1	-
5616	409917.08	2295877.51	Картометрический метод	0.1	-
5617	409917.07	2295879.51	Картометрический метод	0.1	-
5618	409915.08	2295879.53	Картометрический метод	0.1	-
5615	409915.07	2295877.51	Картометрический метод	0.1	-
5619	410254.64	2300208.49	Картометрический метод	0.1	-
5620	410256.66	2300208.49	Картометрический метод	0.1	-
5621	410256.64	2300210.48	Картометрический метод	0.1	-
5622	410254.63	2300210.49	Картометрический метод	0.1	-
5619	410254.64	2300208.49	Картометрический метод	0.1	-
5623	409909.50	2294967.04	Картометрический метод	0.1	-
5624	409911.50	2294967.04	Картометрический метод	0.1	-
5625	409911.49	2294969.06	Картометрический метод	0.1	-
5626	409909.50	2294969.05	Картометрический метод	0.1	-

2. Сведения о характерных точках границ объекта					
Обозначение характерных точек границ	**Координаты, м**		**Метод определения координат характерной точки**	**Средняя квадратическая погрешность положения характерной точки (Mt), м**	**Описание обозначения точки на местности (при наличии)**
	X	**Y**			
1	**2**	**3**	**4**	**5**	**6**
5623	409909.50	2294967.04	Картометрический метод	0.1	-
5627	410706.43	2298298.47	Картометрический метод	0.1	-
5628	410708.42	2298298.48	Картометрический метод	0.1	-
5629	410708.42	2298300.49	Картометрический метод	0.1	-
5630	410706.41	2298300.48	Картометрический метод	0.1	-
5627	410706.43	2298298.47	Картометрический метод	0.1	-
5631	409020.57	2302882.65	Картометрический метод	0.1	-
5632	409022.58	2302882.66	Картометрический метод	0.1	-
5633	409022.58	2302884.66	Картометрический метод	0.1	-
5634	409020.57	2302884.65	Картометрический метод	0.1	-
5631	409020.57	2302882.65	Картометрический метод	0.1	-
5635	410290.34	2300739.36	Картометрический метод	0.1	-
5636	410292.34	2300739.36	Картометрический метод	0.1	-
5637	410292.34	2300741.36	Картометрический метод	0.1	-
5638	410290.33	2300741.37	Картометрический метод	0.1	-
5635	410290.34	2300739.36	Картометрический метод	0.1	-
5639	411280.25	2298141.44	Картометрический метод	0.1	-
5640	411282.26	2298141.43	Картометрический метод	0.1	-
5641	411282.27	2298143.45	Картометрический метод	0.1	-
5642	411280.28	2298143.44	Картометрический метод	0.1	-
5639	411280.25	2298141.44	Картометрический метод	0.1	-
5643	408528.09	2300493.13	Картометрический метод	0.1	-
5644	408530.11	2300493.14	Картометрический метод	0.1	-
5645	408530.09	2300495.14	Картометрический метод	0.1	-
5646	408528.10	2300495.14	Картометрический метод	0.1	-
5643	408528.09	2300493.13	Картометрический метод	0.1	-

2. Сведения о характерных точках границ объекта					
Обозначение характерных точек границ	**Координаты, м**		**Метод определения координат характерной точки**	**Средняя квадратическая погрешность положения характерной точки (Mt), м**	**Описание обозначения точки на местности (при наличии)**
	X	**Y**			
1	**2**	**3**	**4**	**5**	**6**
5647	409516.77	2302098.68	Картометрический метод	0.1	-
5648	409518.77	2302098.69	Картометрический метод	0.1	-
5649	409518.76	2302100.70	Картометрический метод	0.1	-
5650	409516.77	2302100.70	Картометрический метод	0.1	-
5647	409516.77	2302098.68	Картометрический метод	0.1	-
5651	409620.61	2295968.02	Картометрический метод	0.1	-
5652	409622.61	2295968.03	Картометрический метод	0.1	-
5653	409622.62	2295970.05	Картометрический метод	0.1	-
5654	409620.63	2295970.03	Картометрический метод	0.1	-
5651	409620.61	2295968.02	Картометрический метод	0.1	-
5655	410960.73	2297983.62	Картометрический метод	0.1	-
5656	410962.72	2297983.61	Картометрический метод	0.1	-
5657	410962.72	2297985.63	Картометрический метод	0.1	-
5658	410960.71	2297985.62	Картометрический метод	0.1	-
5655	410960.73	2297983.62	Картометрический метод	0.1	-
5659	410609.39	2298109.25	Картометрический метод	0.1	-
5660	410611.38	2298109.26	Картометрический метод	0.1	-
5661	410611.40	2298111.26	Картометрический метод	0.1	-
5662	410609.39	2298111.27	Картометрический метод	0.1	-
5659	410609.39	2298109.25	Картометрический метод	0.1	-
5663	410871.41	2299966.32	Картометрический метод	0.1	-
5664	410873.40	2299966.32	Картометрический метод	0.1	-
5665	410873.40	2299968.34	Картометрический метод	0.1	-
5666	410871.41	2299968.34	Картометрический метод	0.1	-
5663	410871.41	2299966.32	Картометрический метод	0.1	-
5667	410184.07	2300932.31	Картометрический метод	0.1	-

2. Сведения о характерных точках границ объекта					
Обозначение характерных точек границ	**Координаты, м**		**Метод определения координат характерной точки**	**Средняя квадратическая погрешность положения характерной точки (Mt), м**	**Описание обозначения точки на местности (при наличии)**
	X	**Y**			
1	**2**	**3**	**4**	**5**	**6**
5668	410186.08	2300932.31	Картометрический метод	0.1	-
5669	410186.08	2300934.32	Картометрический метод	0.1	-
5670	410184.08	2300934.31	Картометрический метод	0.1	-
5667	410184.07	2300932.31	Картометрический метод	0.1	-
5671	407110.93	2299663.40	Картометрический метод	0.1	-
5672	407112.92	2299663.39	Картометрический метод	0.1	-
5673	407112.92	2299665.41	Картометрический метод	0.1	-
5674	407110.91	2299665.40	Картометрический метод	0.1	-
5671	407110.93	2299663.40	Картометрический метод	0.1	-
5675	406752.95	2299637.78	Картометрический метод	0.1	-
5676	406754.95	2299637.78	Картометрический метод	0.1	-
5677	406754.96	2299639.78	Картометрический метод	0.1	-
5678	406752.94	2299639.78	Картометрический метод	0.1	-
5675	406752.95	2299637.78	Картометрический метод	0.1	-
5679	411487.29	2300842.05	Картометрический метод	0.1	-
5680	411489.29	2300842.06	Картометрический метод	0.1	-
5681	411489.28	2300844.07	Картометрический метод	0.1	-
5682	411487.28	2300844.06	Картометрический метод	0.1	-
5679	411487.29	2300842.05	Картометрический метод	0.1	-
5683	410538.45	2300770.69	Картометрический метод	0.1	-
5684	410540.44	2300770.70	Картометрический метод	0.1	-
5685	410540.44	2300772.71	Картометрический метод	0.1	-
5686	410538.43	2300772.70	Картометрический метод	0.1	-
5683	410538.45	2300770.69	Картометрический метод	0.1	-
5687	410141.84	2300730.95	Картометрический метод	0.1	-
5688	410143.85	2300730.95	Картометрический метод	0.1	-

2. Сведения о характерных точках границ объекта					
Обозначение характерных точек границ	**Координаты, м**		**Метод определения координат характерной точки**	**Средняя квадратическая погрешность положения характерной точки (Mt), м**	**Описание обозначения точки на местности (при наличии)**
	X	**Y**			
1	**2**	**3**	**4**	**5**	**6**
5689	410143.85	2300732.95	Картометрический метод	0.1	-
5690	410141.85	2300732.96	Картометрический метод	0.1	-
5687	410141.84	2300730.95	Картометрический метод	0.1	-
5691	410482.34	2297859.69	Картометрический метод	0.1	-
5692	410484.34	2297859.70	Картометрический метод	0.1	-
5693	410484.33	2297861.70	Картометрический метод	0.1	-
5694	410482.33	2297861.71	Картометрический метод	0.1	-
5691	410482.34	2297859.69	Картометрический метод	0.1	-
5695	407037.42	2299639.39	Картометрический метод	0.1	-
5696	407039.43	2299639.39	Картометрический метод	0.1	-
5697	407039.41	2299641.40	Картометрический метод	0.1	-
5698	407037.41	2299641.39	Картометрический метод	0.1	-
5695	407037.42	2299639.39	Картометрический метод	0.1	-
5699	411530.53	2300942.54	Картометрический метод	0.1	-
5700	411532.54	2300942.53	Картометрический метод	0.1	-
5701	411532.53	2300944.55	Картометрический метод	0.1	-
5702	411530.53	2300944.53	Картометрический метод	0.1	-
5699	411530.53	2300942.54	Картометрический метод	0.1	-
5703	409740.02	2303459.36	Картометрический метод	0.1	-
5704	409742.02	2303459.36	Картометрический метод	0.1	-
5705	409742.04	2303461.36	Картометрический метод	0.1	-
5706	409740.02	2303461.36	Картометрический метод	0.1	-
5703	409740.02	2303459.36	Картометрический метод	0.1	-
5707	407250.00	2298993.64	Картометрический метод	0.1	-
5708	407252.01	2298993.64	Картометрический метод	0.1	-
5709	407252.01	2298995.62	Картометрический метод	0.1	-

2. Сведения о характерных точках границ объекта					
Обозначение характерных точек границ	**Координаты, м**		**Метод определения координат характерной точки**	**Средняя квадратическая погрешность положения характерной точки (Mt), м**	**Описание обозначения точки на местности (при наличии)**
	X	**Y**			
1	**2**	**3**	**4**	**5**	**6**
5710	407249.99	2298995.65	Картометрический метод	0.1	-
5707	407250.00	2298993.64	Картометрический метод	0.1	-
5711	410527.76	2298039.20	Картометрический метод	0.1	-
5712	410529.78	2298039.20	Картометрический метод	0.1	-
5713	410529.78	2298041.20	Картометрический метод	0.1	-
5714	410527.77	2298041.19	Картометрический метод	0.1	-
5711	410527.76	2298039.20	Картометрический метод	0.1	-
5715	410535.66	2297726.04	Картометрический метод	0.1	-
5716	410537.66	2297726.04	Картометрический метод	0.1	-
5717	410537.65	2297728.04	Картометрический метод	0.1	-
5718	410535.64	2297728.05	Картометрический метод	0.1	-
5715	410535.66	2297726.04	Картометрический метод	0.1	-
5719	408635.42	2303618.58	Картометрический метод	0.1	-
5720	408637.44	2303618.57	Картометрический метод	0.1	-
5721	408637.42	2303620.58	Картометрический метод	0.1	-
5722	408635.43	2303620.58	Картометрический метод	0.1	-
5719	408635.42	2303618.58	Картометрический метод	0.1	-
5723	411559.79	2297233.11	Картометрический метод	0.1	-
5724	411561.79	2297233.11	Картометрический метод	0.1	-
5725	411561.78	2297235.13	Картометрический метод	0.1	-
5726	411559.78	2297235.11	Картометрический метод	0.1	-
5723	411559.79	2297233.11	Картометрический метод	0.1	-
5727	410246.89	2300695.22	Картометрический метод	0.1	-
5728	410248.89	2300695.23	Картометрический метод	0.1	-
5729	410248.88	2300697.23	Картометрический метод	0.1	-
5730	410246.87	2300697.23	Картометрический метод	0.1	-

2. Сведения о характерных точках границ объекта					
Обозначение характерных точек границ	**Координаты, м**		**Метод определения координат характерной точки**	**Средняя квадратическая погрешность положения характерной точки (Mt), м**	**Описание обозначения точки на местности (при наличии)**
	X	**Y**			
1	**2**	**3**	**4**	**5**	**6**
5727	410246.89	2300695.22	Картометрический метод	0.1	-
5731	410840.35	2295330.50	Картометрический метод	0.1	-
5732	410842.35	2295330.51	Картометрический метод	0.1	-
5733	410842.34	2295332.52	Картометрический метод	0.1	-
5734	410840.33	2295332.50	Картометрический метод	0.1	-
5731	410840.35	2295330.50	Картометрический метод	0.1	-
5735	410702.54	2295738.01	Картометрический метод	0.1	-
5736	410704.55	2295738.01	Картометрический метод	0.1	-
5737	410704.54	2295740.02	Картометрический метод	0.1	-
5738	410702.54	2295740.01	Картометрический метод	0.1	-
5735	410702.54	2295738.01	Картометрический метод	0.1	-
5739	409529.19	2295823.70	Картометрический метод	0.1	-
5740	409531.19	2295823.70	Картометрический метод	0.1	-
5741	409531.21	2295825.70	Картометрический метод	0.1	-
5742	409529.20	2295825.71	Картометрический метод	0.1	-
5739	409529.19	2295823.70	Картометрический метод	0.1	-
5743	410162.76	2300502.02	Картометрический метод	0.1	-
5744	410164.75	2300502.02	Картометрический метод	0.1	-
5745	410164.76	2300504.04	Картометрический метод	0.1	-
5746	410162.75	2300504.02	Картометрический метод	0.1	-
5743	410162.76	2300502.02	Картометрический метод	0.1	-
5747	410360.62	2300550.86	Картометрический метод	0.1	-
5748	410362.63	2300550.87	Картометрический метод	0.1	-
5749	410362.63	2300552.87	Картометрический метод	0.1	-
5750	410360.63	2300552.87	Картометрический метод	0.1	-
5747	410360.62	2300550.86	Картометрический метод	0.1	-

2. Сведения о характерных точках границ объекта					
Обозначение характерных точек границ	**Координаты, м**		**Метод определения координат характерной точки**	**Средняя квадратическая погрешность положения характерной точки (Mt), м**	**Описание обозначения точки на местности (при наличии)**
	X	**Y**			
1	**2**	**3**	**4**	**5**	**6**
5751	410070.33	2296080.55	Картометрический метод	0.1	-
5752	410072.34	2296080.55	Картометрический метод	0.1	-
5753	410072.34	2296082.56	Картометрический метод	0.1	-
5754	410070.34	2296082.55	Картометрический метод	0.1	-
5751	410070.33	2296080.55	Картометрический метод	0.1	-
5755	411578.14	2297293.08	Картометрический метод	0.1	-
5756	411580.15	2297293.06	Картометрический метод	0.1	-
5757	411580.16	2297295.07	Картометрический метод	0.1	-
5758	411578.15	2297295.07	Картометрический метод	0.1	-
5755	411578.14	2297293.08	Картометрический метод	0.1	-
5759	406875.60	2299670.25	Картометрический метод	0.1	-
5760	406877.61	2299670.23	Картометрический метод	0.1	-
5761	406877.59	2299672.25	Картометрический метод	0.1	-
5762	406875.59	2299672.24	Картометрический метод	0.1	-
5759	406875.60	2299670.25	Картометрический метод	0.1	-
5763	408749.84	2303768.56	Картометрический метод	0.1	-
5764	408748.41	2303767.14	Картометрический метод	0.1	-
5765	408749.83	2303765.73	Картометрический метод	0.1	-
5766	408751.25	2303767.15	Картометрический метод	0.1	-
5763	408749.84	2303768.56	Картометрический метод	0.1	-
5767	409143.47	2300693.06	Картометрический метод	0.1	-
5768	409145.48	2300693.07	Картометрический метод	0.1	-
5769	409145.48	2300695.07	Картометрический метод	0.1	-
5770	409143.48	2300695.07	Картометрический метод	0.1	-
5767	409143.47	2300693.06	Картометрический метод	0.1	-
5771	410420.30	2300824.57	Картометрический метод	0.1	-

2. Сведения о характерных точках границ объекта					
Обозначение характерных точек границ	**Координаты, м**		**Метод определения координат характерной точки**	**Средняя квадратическая погрешность положения характерной точки (Mt), м**	**Описание обозначения точки на местности (при наличии)**
	X	**Y**			
1	**2**	**3**	**4**	**5**	**6**
5772	410422.31	2300824.55	Картометрический метод	0.1	-
5773	410422.31	2300826.56	Картометрический метод	0.1	-
5774	410420.31	2300826.57	Картометрический метод	0.1	-
5771	410420.30	2300824.57	Картометрический метод	0.1	-
5775	408397.52	2303367.04	Картометрический метод	0.1	-
5776	408399.52	2303367.05	Картометрический метод	0.1	-
5777	408399.52	2303369.06	Картометрический метод	0.1	-
5778	408397.53	2303369.06	Картометрический метод	0.1	-
5775	408397.52	2303367.04	Картометрический метод	0.1	-
5779	410551.40	2298139.80	Картометрический метод	0.1	-
5780	410553.40	2298139.81	Картометрический метод	0.1	-
5781	410553.40	2298141.80	Картометрический метод	0.1	-
5782	410551.39	2298141.82	Картометрический метод	0.1	-
5779	410551.40	2298139.80	Картометрический метод	0.1	-
5783	410379.71	2300517.38	Картометрический метод	0.1	-
5784	410381.71	2300517.39	Картометрический метод	0.1	-
5785	410381.71	2300519.39	Картометрический метод	0.1	-
5786	410379.70	2300519.39	Картометрический метод	0.1	-
5783	410379.71	2300517.38	Картометрический метод	0.1	-
5787	409495.91	2295717.65	Картометрический метод	0.1	-
5788	409497.91	2295717.64	Картометрический метод	0.1	-
5789	409497.90	2295719.66	Картометрический метод	0.1	-
5790	409495.91	2295719.66	Картометрический метод	0.1	-
5787	409495.91	2295717.65	Картометрический метод	0.1	-
5791	407495.31	2297973.40	Картометрический метод	0.1	-
5792	407497.31	2297973.40	Картометрический метод	0.1	-

2. Сведения о характерных точках границ объекта					
Обозначение характерных точек границ	**Координаты, м**		**Метод определения координат характерной точки**	**Средняя квадратическая погрешность положения характерной точки (Mt), м**	**Описание обозначения точки на местности (при наличии)**
	X	**Y**			
1	**2**	**3**	**4**	**5**	**6**
5793	407497.31	2297975.41	Картометрический метод	0.1	-
5794	407495.32	2297975.42	Картометрический метод	0.1	-
5791	407495.31	2297973.40	Картометрический метод	0.1	-
5795	407092.86	2299221.84	Картометрический метод	0.1	-
5796	407094.86	2299221.84	Картометрический метод	0.1	-
5797	407094.88	2299223.85	Картометрический метод	0.1	-
5798	407092.87	2299223.84	Картометрический метод	0.1	-
5795	407092.86	2299221.84	Картометрический метод	0.1	-
5799	411929.93	2297733.59	Картометрический метод	0.1	-
5800	411931.94	2297733.60	Картометрический метод	0.1	-
5801	411931.93	2297735.59	Картометрический метод	0.1	-
5802	411929.92	2297735.60	Картометрический метод	0.1	-
5799	411929.93	2297733.59	Картометрический метод	0.1	-
5803	409768.65	2300866.74	Картометрический метод	0.1	-
5804	409770.65	2300866.73	Картометрический метод	0.1	-
5805	409770.64	2300868.75	Картометрический метод	0.1	-
5806	409768.65	2300868.75	Картометрический метод	0.1	-
5803	409768.65	2300866.74	Картометрический метод	0.1	-
5807	406750.80	2299767.37	Картометрический метод	0.1	-
5808	406752.80	2299767.37	Картометрический метод	0.1	-
5809	406752.79	2299769.39	Картометрический метод	0.1	-
5810	406750.80	2299769.38	Картометрический метод	0.1	-
5807	406750.80	2299767.37	Картометрический метод	0.1	-
5811	409871.59	2303029.41	Картометрический метод	0.1	-
5812	409873.59	2303029.42	Картометрический метод	0.1	-
5813	409873.58	2303031.42	Картометрический метод	0.1	-

2. Сведения о характерных точках границ объекта					
Обозначение характерных точек границ	**Координаты, м**		**Метод определения координат характерной точки**	**Средняя квадратическая погрешность положения характерной точки (Mt), м**	**Описание обозначения точки на местности (при наличии)**
	X	**Y**			
1	**2**	**3**	**4**	**5**	**6**
5814	409871.59	2303031.44	Картометрический метод	0.1	-
5811	409871.59	2303029.41	Картометрический метод	0.1	-
5815	407225.83	2300104.43	Картометрический метод	0.1	-
5816	407227.84	2300104.43	Картометрический метод	0.1	-
5817	407227.83	2300106.43	Картометрический метод	0.1	-
5818	407225.83	2300106.44	Картометрический метод	0.1	-
5815	407225.83	2300104.43	Картометрический метод	0.1	-
5819	408686.43	2303688.40	Картометрический метод	0.1	-
5820	408688.42	2303688.40	Картометрический метод	0.1	-
5821	408688.42	2303690.41	Картометрический метод	0.1	-
5822	408686.42	2303690.42	Картометрический метод	0.1	-
5819	408686.43	2303688.40	Картометрический метод	0.1	-
5823	409186.58	2300705.85	Картометрический метод	0.1	-
5824	409188.60	2300705.87	Картометрический метод	0.1	-
5825	409188.59	2300707.86	Картометрический метод	0.1	-
5826	409186.59	2300707.86	Картометрический метод	0.1	-
5823	409186.58	2300705.85	Картометрический метод	0.1	-
5827	409657.07	2303712.17	Картометрический метод	0.1	-
5828	409659.07	2303712.17	Картометрический метод	0.1	-
5829	409659.07	2303714.17	Картометрический метод	0.1	-
5830	409657.06	2303714.18	Картометрический метод	0.1	-
5827	409657.07	2303712.17	Картометрический метод	0.1	-
5831	409456.72	2297638.22	Картометрический метод	0.1	-
5832	409458.72	2297638.23	Картометрический метод	0.1	-
5833	409458.73	2297640.23	Картометрический метод	0.1	-
5834	409456.72	2297640.23	Картометрический метод	0.1	-

2. Сведения о характерных точках границ объекта					
Обозначение характерных точек границ	**Координаты, м**		**Метод определения координат характерной точки**	**Средняя квадратическая погрешность положения характерной точки (Mt), м**	**Описание обозначения точки на местности (при наличии)**
	X	**Y**			
1	**2**	**3**	**4**	**5**	**6**
5831	409456.72	2297638.22	Картометрический метод	0.1	-
5835	410581.12	2295457.24	Картометрический метод	0.1	-
5836	410583.12	2295457.23	Картометрический метод	0.1	-
5837	410583.11	2295459.25	Картометрический метод	0.1	-
5838	410581.12	2295459.25	Картометрический метод	0.1	-
5835	410581.12	2295457.24	Картометрический метод	0.1	-
5839	409803.95	2295229.09	Картометрический метод	0.1	-
5840	409805.96	2295229.10	Картометрический метод	0.1	-
5841	409805.95	2295231.10	Картометрический метод	0.1	-
5842	409803.94	2295231.09	Картометрический метод	0.1	-
5839	409803.95	2295229.09	Картометрический метод	0.1	-
5843	407303.06	2298923.33	Картометрический метод	0.1	-
5844	407305.06	2298923.34	Картометрический метод	0.1	-
5845	407305.06	2298925.33	Картометрический метод	0.1	-
5846	407303.04	2298925.34	Картометрический метод	0.1	-
5843	407303.06	2298923.33	Картометрический метод	0.1	-
5847	406668.35	2299618.06	Картометрический метод	0.1	-
5848	406670.34	2299618.05	Картометрический метод	0.1	-
5849	406670.35	2299620.05	Картометрический метод	0.1	-
5850	406668.33	2299620.07	Картометрический метод	0.1	-
5847	406668.35	2299618.06	Картометрический метод	0.1	-
5851	408739.08	2297417.92	Картометрический метод	0.1	-
5852	408741.10	2297417.92	Картометрический метод	0.1	-
5853	408741.09	2297419.93	Картометрический метод	0.1	-
5854	408739.09	2297419.91	Картометрический метод	0.1	-
5851	408739.08	2297417.92	Картометрический метод	0.1	-

2. Сведения о характерных точках границ объекта					
Обозначение характерных точек границ	**Координаты, м**		**Метод определения координат характерной точки**	**Средняя квадратическая погрешность положения характерной точки (Mt), м**	**Описание обозначения точки на местности (при наличии)**
	X	**Y**			
1	**2**	**3**	**4**	**5**	**6**
5855	411001.50	2300751.66	Картометрический метод	0.1	-
5856	411003.29	2300752.49	Картометрический метод	0.1	-
5857	411002.46	2300754.32	Картометрический метод	0.1	-
5858	411000.62	2300753.46	Картометрический метод	0.1	-
5855	411001.50	2300751.66	Картометрический метод	0.1	-
5859	408971.11	2300641.90	Картометрический метод	0.1	-
5860	408973.11	2300641.90	Картометрический метод	0.1	-
5861	408973.10	2300643.92	Картометрический метод	0.1	-
5862	408971.11	2300643.91	Картометрический метод	0.1	-
5859	408971.11	2300641.90	Картометрический метод	0.1	-
5863	406784.85	2299610.90	Картометрический метод	0.1	-
5864	406786.85	2299610.89	Картометрический метод	0.1	-
5865	406786.85	2299612.91	Картометрический метод	0.1	-
5866	406784.86	2299612.91	Картометрический метод	0.1	-
5863	406784.85	2299610.90	Картометрический метод	0.1	-
5867	411346.97	2300267.47	Картометрический метод	0.1	-
5868	411348.97	2300267.46	Картометрический метод	0.1	-
5869	411348.97	2300269.47	Картометрический метод	0.1	-
5870	411346.97	2300269.48	Картометрический метод	0.1	-
5867	411346.97	2300267.47	Картометрический метод	0.1	-
5871	407493.86	2298817.23	Картометрический метод	0.1	-
5872	407495.88	2298817.22	Картометрический метод	0.1	-
5873	407495.88	2298819.22	Картометрический метод	0.1	-
5874	407493.88	2298819.23	Картометрический метод	0.1	-
5871	407493.86	2298817.23	Картометрический метод	0.1	-
5875	409866.94	2295161.54	Картометрический метод	0.1	-

2. Сведения о характерных точках границ объекта					
Обозначение характерных точек границ	**Координаты, м**		**Метод определения координат характерной точки**	**Средняя квадратическая погрешность положения характерной точки (Mt), м**	**Описание обозначения точки на местности (при наличии)**
	X	**Y**			
1	**2**	**3**	**4**	**5**	**6**
5876	409868.95	2295161.57	Картометрический метод	0.1	-
5877	409868.95	2295163.56	Картометрический метод	0.1	-
5878	409866.95	2295163.56	Картометрический метод	0.1	-
5875	409866.94	2295161.54	Картометрический метод	0.1	-
5879	410241.61	2296190.86	Картометрический метод	0.1	-
5880	410243.61	2296190.85	Картометрический метод	0.1	-
5881	410243.62	2296192.86	Картометрический метод	0.1	-
5882	410241.62	2296192.87	Картометрический метод	0.1	-
5879	410241.61	2296190.86	Картометрический метод	0.1	-
5883	407112.37	2299698.06	Картометрический метод	0.1	-
5884	407114.36	2299698.07	Картометрический метод	0.1	-
5885	407114.37	2299700.08	Картометрический метод	0.1	-
5886	407112.37	2299700.08	Картометрический метод	0.1	-
5883	407112.37	2299698.06	Картометрический метод	0.1	-
5887	411350.01	2299866.17	Картометрический метод	0.1	-
5888	411352.01	2299866.17	Картометрический метод	0.1	-
5889	411352.00	2299868.18	Картометрический метод	0.1	-
5890	411350.00	2299868.18	Картометрический метод	0.1	-
5887	411350.01	2299866.17	Картометрический метод	0.1	-
5891	406996.04	2300235.82	Картометрический метод	0.1	-
5892	406998.04	2300235.82	Картометрический метод	0.1	-
5893	406998.04	2300237.84	Картометрический метод	0.1	-
5894	406996.03	2300237.81	Картометрический метод	0.1	-
5891	406996.04	2300235.82	Картометрический метод	0.1	-
5895	408609.94	2303583.65	Картометрический метод	0.1	-
5896	408611.94	2303583.66	Картометрический метод	0.1	-

2. Сведения о характерных точках границ объекта					
Обозначение характерных точек границ	**Координаты, м**		**Метод определения координат характерной точки**	**Средняя квадратическая погрешность положения характерной точки (Mt), м**	**Описание обозначения точки на местности (при наличии)**
	X	**Y**			
1	**2**	**3**	**4**	**5**	**6**
5897	408611.95	2303585.66	Картометрический метод	0.1	-
5898	408609.94	2303585.66	Картометрический метод	0.1	-
5895	408609.94	2303583.65	Картометрический метод	0.1	-
5899	411393.66	2299748.51	Картометрический метод	0.1	-
5900	411395.65	2299748.50	Картометрический метод	0.1	-
5901	411395.65	2299750.52	Картометрический метод	0.1	-
5902	411393.64	2299750.51	Картометрический метод	0.1	-
5899	411393.66	2299748.51	Картометрический метод	0.1	-
5903	411580.07	2297549.76	Картометрический метод	0.1	-
5904	411582.07	2297549.77	Картометрический метод	0.1	-
5905	411582.07	2297551.77	Картометрический метод	0.1	-
5906	411580.07	2297551.78	Картометрический метод	0.1	-
5903	411580.07	2297549.76	Картометрический метод	0.1	-
5907	409414.45	2302513.89	Картометрический метод	0.1	-
5908	409416.45	2302513.86	Картометрический метод	0.1	-
5909	409416.46	2302515.88	Картометрический метод	0.1	-
5910	409414.45	2302515.88	Картометрический метод	0.1	-
5907	409414.45	2302513.89	Картометрический метод	0.1	-
5911	410559.35	2297789.38	Картометрический метод	0.1	-
5912	410561.36	2297789.37	Картометрический метод	0.1	-
5913	410561.36	2297791.38	Картометрический метод	0.1	-
5914	410559.37	2297791.39	Картометрический метод	0.1	-
5911	410559.35	2297789.38	Картометрический метод	0.1	-
5915	409714.08	2301557.15	Картометрический метод	0.1	-
5916	409716.08	2301557.13	Картометрический метод	0.1	-
5917	409716.08	2301559.14	Картометрический метод	0.1	-

2. Сведения о характерных точках границ объекта					
Обозначение характерных точек границ	**Координаты, м**		**Метод определения координат характерной точки**	**Средняя квадратическая погрешность положения характерной точки (Mt), м**	**Описание обозначения точки на местности (при наличии)**
	X	**Y**			
1	**2**	**3**	**4**	**5**	**6**
5918	409714.08	2301559.16	Картометрический метод	0.1	-
5915	409714.08	2301557.15	Картометрический метод	0.1	-
5919	409060.52	2303223.21	Картометрический метод	0.1	-
5920	409059.12	2303221.80	Картометрический метод	0.1	-
5921	409060.53	2303220.37	Картометрический метод	0.1	-
5922	409061.95	2303221.80	Картометрический метод	0.1	-
5919	409060.52	2303223.21	Картометрический метод	0.1	-
5923	410601.64	2295403.63	Картометрический метод	0.1	-
5924	410603.63	2295403.63	Картометрический метод	0.1	-
5925	410603.65	2295405.64	Картометрический метод	0.1	-
5926	410601.64	2295405.64	Картометрический метод	0.1	-
5923	410601.64	2295403.63	Картометрический метод	0.1	-
5927	410744.77	2295380.59	Картометрический метод	0.1	-
5928	410746.77	2295380.59	Картометрический метод	0.1	-
5929	410746.77	2295382.60	Картометрический метод	0.1	-
5930	410744.77	2295382.60	Картометрический метод	0.1	-
5927	410744.77	2295380.59	Картометрический метод	0.1	-
5931	407254.01	2300166.67	Картометрический метод	0.1	-
5932	407256.01	2300166.68	Картометрический метод	0.1	-
5933	407256.03	2300168.68	Картометрический метод	0.1	-
5934	407254.01	2300168.67	Картометрический метод	0.1	-
5931	407254.01	2300166.67	Картометрический метод	0.1	-
5935	409898.38	2302942.07	Картометрический метод	0.1	-
5936	409900.39	2302942.08	Картометрический метод	0.1	-
5937	409900.39	2302944.08	Картометрический метод	0.1	-
5938	409898.39	2302944.08	Картометрический метод	0.1	-

2. Сведения о характерных точках границ объекта					
Обозначение характерных точек границ	**Координаты, м**		**Метод определения координат характерной точки**	**Средняя квадратическая погрешность положения характерной точки (Mt), м**	**Описание обозначения точки на местности (при наличии)**
	X	**Y**			
1	**2**	**3**	**4**	**5**	**6**
5935	409898.38	2302942.07	Картометрический метод	0.1	-
5939	411778.76	2298396.14	Картометрический метод	0.1	-
5940	411780.78	2298396.13	Картометрический метод	0.1	-
5941	411780.78	2298398.14	Картометрический метод	0.1	-
5942	411778.77	2298398.12	Картометрический метод	0.1	-
5939	411778.76	2298396.14	Картометрический метод	0.1	-
5943	411333.70	2299990.61	Картометрический метод	0.1	-
5944	411335.71	2299990.61	Картометрический метод	0.1	-
5945	411335.70	2299992.61	Картометрический метод	0.1	-
5946	411333.70	2299992.62	Картометрический метод	0.1	-
5943	411333.70	2299990.61	Картометрический метод	0.1	-
5947	410187.79	2300267.36	Картометрический метод	0.1	-
5948	410189.79	2300267.35	Картометрический метод	0.1	-
5949	410189.79	2300269.35	Картометрический метод	0.1	-
5950	410187.78	2300269.37	Картометрический метод	0.1	-
5947	410187.79	2300267.36	Картометрический метод	0.1	-
5951	407839.91	2297219.21	Картометрический метод	0.1	-
5952	407841.91	2297219.23	Картометрический метод	0.1	-
5953	407841.91	2297221.23	Картометрический метод	0.1	-
5954	407839.90	2297221.22	Картометрический метод	0.1	-
5951	407839.91	2297219.21	Картометрический метод	0.1	-
5955	411566.59	2297199.40	Картометрический метод	0.1	-
5956	411568.60	2297199.40	Картометрический метод	0.1	-
5957	411568.59	2297201.40	Картометрический метод	0.1	-
5958	411566.59	2297201.41	Картометрический метод	0.1	-
5955	411566.59	2297199.40	Картометрический метод	0.1	-

2. Сведения о характерных точках границ объекта					
Обозначение характерных точек границ	**Координаты, м**		**Метод определения координат характерной точки**	**Средняя квадратическая погрешность положения характерной точки (Mt), м**	**Описание обозначения точки на местности (при наличии)**
	X	**Y**			
1	**2**	**3**	**4**	**5**	**6**
5959	410929.93	2297966.64	Картометрический метод	0.1	-
5960	410931.93	2297966.64	Картометрический метод	0.1	-
5961	410931.94	2297968.65	Картометрический метод	0.1	-
5962	410929.93	2297968.64	Картометрический метод	0.1	-
5959	410929.93	2297966.64	Картометрический метод	0.1	-
5963	408660.10	2300537.95	Картометрический метод	0.1	-
5964	408662.11	2300537.96	Картометрический метод	0.1	-
5965	408662.10	2300539.96	Картометрический метод	0.1	-
5966	408660.10	2300539.96	Картометрический метод	0.1	-
5963	408660.10	2300537.95	Картометрический метод	0.1	-
5967	407996.42	2300312.19	Картометрический метод	0.1	-
5968	407998.42	2300312.21	Картометрический метод	0.1	-
5969	407998.43	2300314.20	Картометрический метод	0.1	-
5970	407996.42	2300314.21	Картометрический метод	0.1	-
5967	407996.42	2300312.19	Картометрический метод	0.1	-
5971	411327.31	2298277.37	Картометрический метод	0.1	-
5972	411329.03	2298278.37	Картометрический метод	0.1	-
5973	411328.04	2298280.11	Картометрический метод	0.1	-
5974	411326.29	2298279.09	Картометрический метод	0.1	-
5971	411327.31	2298277.37	Картометрический метод	0.1	-
5975	407106.40	2299552.11	Картометрический метод	0.1	-
5976	407108.39	2299552.09	Картометрический метод	0.1	-
5977	407108.38	2299554.11	Картометрический метод	0.1	-
5978	407106.37	2299554.11	Картометрический метод	0.1	-
5975	407106.40	2299552.11	Картометрический метод	0.1	-
5979	410262.82	2300896.38	Картометрический метод	0.1	-

2. Сведения о характерных точках границ объекта					
Обозначение характерных точек границ	**Координаты, м**		**Метод определения координат характерной точки**	**Средняя квадратическая погрешность положения характерной точки (Mt), м**	**Описание обозначения точки на местности (при наличии)**
	X	**Y**			
1	**2**	**3**	**4**	**5**	**6**
5980	410264.81	2300896.40	Картометрический метод	0.1	-
5981	410264.82	2300898.40	Картометрический метод	0.1	-
5982	410262.82	2300898.40	Картометрический метод	0.1	-
5979	410262.82	2300896.38	Картометрический метод	0.1	-
5983	409533.66	2295068.05	Картометрический метод	0.1	-
5984	409535.67	2295068.06	Картометрический метод	0.1	-
5985	409535.67	2295070.05	Картометрический метод	0.1	-
5986	409533.65	2295070.05	Картометрический метод	0.1	-
5983	409533.66	2295068.05	Картометрический метод	0.1	-
5987	407097.20	2299334.54	Картометрический метод	0.1	-
5988	407099.21	2299334.55	Картометрический метод	0.1	-
5989	407099.21	2299336.55	Картометрический метод	0.1	-
5990	407097.21	2299336.55	Картометрический метод	0.1	-
5987	407097.20	2299334.54	Картометрический метод	0.1	-
5991	410127.29	2300918.20	Картометрический метод	0.1	-
5992	410129.28	2300918.21	Картометрический метод	0.1	-
5993	410129.29	2300920.22	Картометрический метод	0.1	-
5994	410127.29	2300920.21	Картометрический метод	0.1	-
5991	410127.29	2300918.20	Картометрический метод	0.1	-
5995	411835.80	2297591.04	Картометрический метод	0.1	-
5996	411837.80	2297591.04	Картометрический метод	0.1	-
5997	411837.79	2297593.05	Картометрический метод	0.1	-
5998	411835.80	2297593.05	Картометрический метод	0.1	-
5995	411835.80	2297591.04	Картометрический метод	0.1	-
5999	410593.67	2297757.76	Картометрический метод	0.1	-
6000	410595.67	2297757.74	Картометрический метод	0.1	-

2. Сведения о характерных точках границ объекта					
Обозначение характерных точек границ	**Координаты, м**		**Метод определения координат характерной точки**	**Средняя квадратическая погрешность положения характерной точки (Mt), м**	**Описание обозначения точки на местности (при наличии)**
	X	**Y**			
1	**2**	**3**	**4**	**5**	**6**
6001	410595.67	2297759.75	Картометрический метод	0.1	-
6002	410593.67	2297759.76	Картометрический метод	0.1	-
5999	410593.67	2297757.76	Картометрический метод	0.1	-
6003	407271.08	2298941.16	Картометрический метод	0.1	-
6004	407273.08	2298941.17	Картометрический метод	0.1	-
6005	407273.08	2298943.17	Картометрический метод	0.1	-
6006	407271.09	2298943.18	Картометрический метод	0.1	-
6003	407271.08	2298941.16	Картометрический метод	0.1	-
6007	411511.92	2297121.79	Картометрический метод	0.1	-
6008	411513.92	2297121.77	Картометрический метод	0.1	-
6009	411513.92	2297123.78	Картометрический метод	0.1	-
6010	411511.92	2297123.79	Картометрический метод	0.1	-
6007	411511.92	2297121.79	Картометрический метод	0.1	-
6011	410726.42	2298429.07	Картометрический метод	0.1	-
6012	410728.42	2298429.08	Картометрический метод	0.1	-
6013	410728.44	2298431.07	Картометрический метод	0.1	-
6014	410726.44	2298431.09	Картометрический метод	0.1	-
6011	410726.42	2298429.07	Картометрический метод	0.1	-
6015	407397.51	2298870.87	Картометрический метод	0.1	-
6016	407399.52	2298870.87	Картометрический метод	0.1	-
6017	407399.52	2298872.87	Картометрический метод	0.1	-
6018	407397.51	2298872.87	Картометрический метод	0.1	-
6015	407397.51	2298870.87	Картометрический метод	0.1	-
6019	411069.84	2298221.15	Картометрический метод	0.1	-
6020	411071.84	2298221.15	Картометрический метод	0.1	-
6021	411071.84	2298223.15	Картометрический метод	0.1	-

2. Сведения о характерных точках границ объекта					
Обозначение характерных точек границ	**Координаты, м**		**Метод определения координат характерной точки**	**Средняя квадратическая погрешность положения характерной точки (Mt), м**	**Описание обозначения точки на местности (при наличии)**
	X	**Y**			
1	**2**	**3**	**4**	**5**	**6**
6022	411069.83	2298223.15	Картометрический метод	0.1	-
6019	411069.84	2298221.15	Картометрический метод	0.1	-
6023	410468.92	2300437.28	Картометрический метод	0.1	-
6024	410470.92	2300437.30	Картометрический метод	0.1	-
6025	410470.91	2300439.30	Картометрический метод	0.1	-
6026	410468.92	2300439.30	Картометрический метод	0.1	-
6023	410468.92	2300437.28	Картометрический метод	0.1	-
6027	409545.80	2297663.24	Картометрический метод	0.1	-
6028	409547.80	2297663.24	Картометрический метод	0.1	-
6029	409547.80	2297665.24	Картометрический метод	0.1	-
6030	409545.80	2297665.25	Картометрический метод	0.1	-
6027	409545.80	2297663.24	Картометрический метод	0.1	-
6031	407386.54	2300184.24	Картометрический метод	0.1	-
6032	407388.54	2300184.25	Картометрический метод	0.1	-
6033	407388.54	2300186.24	Картометрический метод	0.1	-
6034	407386.54	2300186.26	Картометрический метод	0.1	-
6031	407386.54	2300184.24	Картометрический метод	0.1	-
6035	408533.48	2303478.93	Картометрический метод	0.1	-
6036	408535.48	2303478.92	Картометрический метод	0.1	-
6037	408535.48	2303480.94	Картометрический метод	0.1	-
6038	408533.48	2303480.92	Картометрический метод	0.1	-
6035	408533.48	2303478.93	Картометрический метод	0.1	-
6039	409696.99	2303597.05	Картометрический метод	0.1	-
6040	409698.99	2303597.06	Картометрический метод	0.1	-
6041	409699.00	2303599.06	Картометрический метод	0.1	-
6042	409697.00	2303599.06	Картометрический метод	0.1	-

2. Сведения о характерных точках границ объекта					
Обозначение характерных точек границ	**Координаты, м**		**Метод определения координат характерной точки**	**Средняя квадратическая погрешность положения характерной точки (Mt), м**	**Описание обозначения точки на местности (при наличии)**
	X	**Y**			
1	**2**	**3**	**4**	**5**	**6**
6039	409696.99	2303597.05	Картометрический метод	0.1	-
6043	409901.38	2294925.75	Картометрический метод	0.1	-
6044	409903.38	2294925.73	Картометрический метод	0.1	-
6045	409903.38	2294927.75	Картометрический метод	0.1	-
6046	409901.38	2294927.74	Картометрический метод	0.1	-
6043	409901.38	2294925.75	Картометрический метод	0.1	-
6047	410069.50	2295276.72	Картометрический метод	0.1	-
6048	410071.50	2295276.71	Картометрический метод	0.1	-
6049	410071.50	2295278.72	Картометрический метод	0.1	-
6050	410069.50	2295278.72	Картометрический метод	0.1	-
6047	410069.50	2295276.72	Картометрический метод	0.1	-
6051	408968.69	2303162.03	Картометрический метод	0.1	-
6052	408970.69	2303162.02	Картометрический метод	0.1	-
6053	408970.69	2303164.03	Картометрический метод	0.1	-
6054	408968.68	2303164.02	Картометрический метод	0.1	-
6051	408968.69	2303162.03	Картометрический метод	0.1	-
6055	408332.17	2297332.21	Картометрический метод	0.1	-
6056	408334.18	2297332.20	Картометрический метод	0.1	-
6057	408334.18	2297334.20	Картометрический метод	0.1	-
6058	408332.16	2297334.19	Картометрический метод	0.1	-
6055	408332.17	2297332.21	Картометрический метод	0.1	-
6059	410656.00	2297791.72	Картометрический метод	0.1	-
6060	410658.01	2297791.72	Картометрический метод	0.1	-
6061	410658.01	2297793.72	Картометрический метод	0.1	-
6062	410656.00	2297793.71	Картометрический метод	0.1	-
6059	410656.00	2297791.72	Картометрический метод	0.1	-

2. Сведения о характерных точках границ объекта					
Обозначение характерных точек границ	**Координаты, м**		**Метод определения координат характерной точки**	**Средняя квадратическая погрешность положения характерной точки (Mt), м**	**Описание обозначения точки на местности (при наличии)**
	X	**Y**			
1	**2**	**3**	**4**	**5**	**6**
6063	407363.33	2300121.46	Картометрический метод	0.1	-
6064	407365.33	2300121.47	Картометрический метод	0.1	-
6065	407365.34	2300123.46	Картометрический метод	0.1	-
6066	407363.32	2300123.46	Картометрический метод	0.1	-
6063	407363.33	2300121.46	Картометрический метод	0.1	-
6067	409102.25	2297518.43	Картометрический метод	0.1	-
6068	409104.26	2297518.41	Картометрический метод	0.1	-
6069	409104.26	2297520.42	Картометрический метод	0.1	-
6070	409102.26	2297520.42	Картометрический метод	0.1	-
6067	409102.25	2297518.43	Картометрический метод	0.1	-
6071	410783.45	2298211.49	Картометрический метод	0.1	-
6072	410785.46	2298211.49	Картометрический метод	0.1	-
6073	410785.45	2298213.49	Картометрический метод	0.1	-
6074	410783.44	2298213.48	Картометрический метод	0.1	-
6071	410783.45	2298211.49	Картометрический метод	0.1	-
6075	408992.69	2302811.19	Картометрический метод	0.1	-
6076	408994.69	2302811.20	Картометрический метод	0.1	-
6077	408994.70	2302813.19	Картометрический метод	0.1	-
6078	408992.68	2302813.19	Картометрический метод	0.1	-
6075	408992.69	2302811.19	Картометрический метод	0.1	-
6079	410477.63	2297694.34	Картометрический метод	0.1	-
6080	410479.64	2297694.35	Картометрический метод	0.1	-
6081	410479.64	2297696.33	Картометрический метод	0.1	-
6082	410477.63	2297696.35	Картометрический метод	0.1	-
6079	410477.63	2297694.34	Картометрический метод	0.1	-
6083	411487.67	2297156.29	Картометрический метод	0.1	-

2. Сведения о характерных точках границ объекта					
Обозначение характерных точек границ	**Координаты, м**		**Метод определения координат характерной точки**	**Средняя квадратическая погрешность положения характерной точки (Mt), м**	**Описание обозначения точки на местности (при наличии)**
	X	**Y**			
1	**2**	**3**	**4**	**5**	**6**
6084	411489.67	2297156.29	Картометрический метод	0.1	-
6085	411489.68	2297158.29	Картометрический метод	0.1	-
6086	411487.66	2297158.28	Картометрический метод	0.1	-
6083	411487.67	2297156.29	Картометрический метод	0.1	-
6087	407458.61	2298837.00	Картометрический метод	0.1	-
6088	407460.60	2298837.01	Картометрический метод	0.1	-
6089	407460.60	2298839.01	Картометрический метод	0.1	-
6090	407458.60	2298839.02	Картометрический метод	0.1	-
6087	407458.61	2298837.00	Картометрический метод	0.1	-
6091	411786.15	2297516.11	Картометрический метод	0.1	-
6092	411788.14	2297516.11	Картометрический метод	0.1	-
6093	411788.14	2297518.12	Картометрический метод	0.1	-
6094	411786.14	2297518.12	Картометрический метод	0.1	-
6091	411786.15	2297516.11	Картометрический метод	0.1	-
6095	409895.14	2295131.34	Картометрический метод	0.1	-
6096	409897.14	2295131.35	Картометрический метод	0.1	-
6097	409897.12	2295133.35	Картометрический метод	0.1	-
6098	409895.13	2295133.36	Картометрический метод	0.1	-
6095	409895.14	2295131.34	Картометрический метод	0.1	-
6099	406429.04	2300547.59	Картометрический метод	0.1	-
6100	406431.04	2300547.59	Картометрический метод	0.1	-
6101	406431.04	2300549.60	Картометрический метод	0.1	-
6102	406429.03	2300549.58	Картометрический метод	0.1	-
6099	406429.04	2300547.59	Картометрический метод	0.1	-
6103	410569.31	2298057.22	Картометрический метод	0.1	-
6104	410571.31	2298057.21	Картометрический метод	0.1	-

2. Сведения о характерных точках границ объекта					
Обозначение характерных точек границ	**Координаты, м**		**Метод определения координат характерной точки**	**Средняя квадратическая погрешность положения характерной точки (Mt), м**	**Описание обозначения точки на местности (при наличии)**
	X	**Y**			
1	**2**	**3**	**4**	**5**	**6**
6105	410571.32	2298059.22	Картометрический метод	0.1	-
6106	410569.32	2298059.22	Картометрический метод	0.1	-
6103	410569.31	2298057.22	Картометрический метод	0.1	-
6107	411963.18	2296900.87	Картометрический метод	0.1	-
6108	411965.19	2296900.86	Картометрический метод	0.1	-
6109	411965.19	2296902.86	Картометрический метод	0.1	-
6110	411963.20	2296902.88	Картометрический метод	0.1	-
6107	411963.18	2296900.87	Картометрический метод	0.1	-
6111	411672.04	2297307.09	Картометрический метод	0.1	-
6112	411674.04	2297307.09	Картометрический метод	0.1	-
6113	411674.04	2297309.10	Картометрический метод	0.1	-
6114	411672.05	2297309.10	Картометрический метод	0.1	-
6111	411672.04	2297307.09	Картометрический метод	0.1	-
6115	409272.64	2300731.36	Картометрический метод	0.1	-
6116	409274.64	2300731.37	Картометрический метод	0.1	-
6117	409274.63	2300733.37	Картометрический метод	0.1	-
6118	409272.64	2300733.38	Картометрический метод	0.1	-
6115	409272.64	2300731.36	Картометрический метод	0.1	-
6119	410193.63	2300621.09	Картометрический метод	0.1	-
6120	410195.62	2300621.10	Картометрический метод	0.1	-
6121	410195.63	2300623.10	Картометрический метод	0.1	-
6122	410193.63	2300623.11	Картометрический метод	0.1	-
6119	410193.63	2300621.09	Картометрический метод	0.1	-
6123	410832.36	2298222.01	Картометрический метод	0.1	-
6124	410834.36	2298222.01	Картометрический метод	0.1	-
6125	410834.38	2298224.01	Картометрический метод	0.1	-

2. Сведения о характерных точках границ объекта					
Обозначение характерных точек границ	**Координаты, м**		**Метод определения координат характерной точки**	**Средняя квадратическая погрешность положения характерной точки (Mt), м**	**Описание обозначения точки на местности (при наличии)**
	X	**Y**			
1	**2**	**3**	**4**	**5**	**6**
6126	410832.37	2298224.01	Картометрический метод	0.1	-
6123	410832.36	2298222.01	Картометрический метод	0.1	-
6127	410212.66	2296210.40	Картометрический метод	0.1	-
6128	410214.65	2296210.41	Картометрический метод	0.1	-
6129	410214.64	2296212.41	Картометрический метод	0.1	-
6130	410212.63	2296212.41	Картометрический метод	0.1	-
6127	410212.66	2296210.40	Картометрический метод	0.1	-
6131	407324.81	2300145.38	Картометрический метод	0.1	-
6132	407326.81	2300145.37	Картометрический метод	0.1	-
6133	407326.81	2300147.38	Картометрический метод	0.1	-
6134	407324.82	2300147.39	Картометрический метод	0.1	-
6131	407324.81	2300145.38	Картометрический метод	0.1	-
6135	407391.81	2298553.63	Картометрический метод	0.1	-
6136	407393.81	2298553.64	Картометрический метод	0.1	-
6137	407393.82	2298555.64	Картометрический метод	0.1	-
6138	407391.83	2298555.65	Картометрический метод	0.1	-
6135	407391.81	2298553.63	Картометрический метод	0.1	-
6139	410734.54	2300863.48	Картометрический метод	0.1	-
6140	410736.55	2300863.48	Картометрический метод	0.1	-
6141	410736.54	2300865.49	Картометрический метод	0.1	-
6142	410734.54	2300865.47	Картометрический метод	0.1	-
6139	410734.54	2300863.48	Картометрический метод	0.1	-
6143	409493.05	2300796.33	Картометрический метод	0.1	-
6144	409495.05	2300796.34	Картометрический метод	0.1	-
6145	409495.04	2300798.35	Картометрический метод	0.1	-
6146	409493.05	2300798.34	Картометрический метод	0.1	-

2. Сведения о характерных точках границ объекта					
Обозначение характерных точек границ	**Координаты, м**		**Метод определения координат характерной точки**	**Средняя квадратическая погрешность положения характерной точки (Mt), м**	**Описание обозначения точки на местности (при наличии)**
	X	**Y**			
1	**2**	**3**	**4**	**5**	**6**
6143	409493.05	2300796.33	Картометрический метод	0.1	-
6147	409370.37	2302528.80	Картометрический метод	0.1	-
6148	409372.36	2302528.83	Картометрический метод	0.1	-
6149	409372.37	2302530.82	Картометрический метод	0.1	-
6150	409370.36	2302530.82	Картометрический метод	0.1	-
6147	409370.37	2302528.80	Картометрический метод	0.1	-
6151	410930.19	2298243.06	Картометрический метод	0.1	-
6152	410932.20	2298243.05	Картометрический метод	0.1	-
6153	410932.21	2298245.06	Картометрический метод	0.1	-
6154	410930.20	2298245.04	Картометрический метод	0.1	-
6151	410930.19	2298243.06	Картометрический метод	0.1	-
6155	410214.56	2300121.76	Картометрический метод	0.1	-
6156	410216.56	2300121.77	Картометрический метод	0.1	-
6157	410216.55	2300123.77	Картометрический метод	0.1	-
6158	410214.55	2300123.77	Картометрический метод	0.1	-
6155	410214.56	2300121.76	Картометрический метод	0.1	-
6159	410740.17	2298184.45	Картометрический метод	0.1	-
6160	410742.17	2298184.45	Картометрический метод	0.1	-
6161	410742.17	2298186.46	Картометрический метод	0.1	-
6162	410740.18	2298186.46	Картометрический метод	0.1	-
6159	410740.17	2298184.45	Картометрический метод	0.1	-
6163	407683.33	2300257.85	Картометрический метод	0.1	-
6164	407685.32	2300257.85	Картометрический метод	0.1	-
6165	407685.31	2300259.86	Картометрический метод	0.1	-
6166	407683.31	2300259.86	Картометрический метод	0.1	-
6163	407683.33	2300257.85	Картометрический метод	0.1	-

2. Сведения о характерных точках границ объекта					
Обозначение характерных точек границ	**Координаты, м**		**Метод определения координат характерной точки**	**Средняя квадратическая погрешность положения характерной точки (Mt), м**	**Описание обозначения точки на местности (при наличии)**
	X	**Y**			
1	**2**	**3**	**4**	**5**	**6**
6167	409946.76	2300583.19	Картометрический метод	0.1	-
6168	409948.77	2300583.20	Картометрический метод	0.1	-
6169	409948.75	2300585.20	Картометрический метод	0.1	-
6170	409946.76	2300585.20	Картометрический метод	0.1	-
6167	409946.76	2300583.19	Картометрический метод	0.1	-
6171	411298.30	2300148.61	Картометрический метод	0.1	-
6172	411300.30	2300148.62	Картометрический метод	0.1	-
6173	411300.29	2300150.62	Картометрический метод	0.1	-
6174	411298.29	2300150.62	Картометрический метод	0.1	-
6171	411298.30	2300148.61	Картометрический метод	0.1	-
6175	409926.15	2302545.85	Картометрический метод	0.1	-
6176	409928.14	2302545.85	Картометрический метод	0.1	-
6177	409928.16	2302547.85	Картометрический метод	0.1	-
6178	409926.15	2302547.86	Картометрический метод	0.1	-
6175	409926.15	2302545.85	Картометрический метод	0.1	-
6179	408467.30	2297360.51	Картометрический метод	0.1	-
6180	408469.30	2297360.50	Картометрический метод	0.1	-
6181	408469.31	2297362.51	Картометрический метод	0.1	-
6182	408467.31	2297362.51	Картометрический метод	0.1	-
6179	408467.30	2297360.51	Картометрический метод	0.1	-
6183	409368.32	2304323.84	Картометрический метод	0.1	-
6184	409370.32	2304323.84	Картометрический метод	0.1	-
6185	409370.31	2304325.85	Картометрический метод	0.1	-
6186	409368.32	2304325.85	Картометрический метод	0.1	-
6183	409368.32	2304323.84	Картометрический метод	0.1	-
6187	411511.23	2297181.35	Картометрический метод	0.1	-

2. Сведения о характерных точках границ объекта					
Обозначение характерных точек границ	**Координаты, м**		**Метод определения координат характерной точки**	**Средняя квадратическая погрешность положения характерной точки (Mt), м**	**Описание обозначения точки на местности (при наличии)**
	X	**Y**			
1	**2**	**3**	**4**	**5**	**6**
6188	411513.24	2297181.33	Картометрический метод	0.1	-
6189	411513.25	2297183.35	Картометрический метод	0.1	-
6190	411511.26	2297183.34	Картометрический метод	0.1	-
6187	411511.23	2297181.35	Картометрический метод	0.1	-
6191	409595.64	2295025.90	Картометрический метод	0.1	-
6192	409597.63	2295025.90	Картометрический метод	0.1	-
6193	409597.63	2295027.91	Картометрический метод	0.1	-
6194	409595.62	2295027.90	Картометрический метод	0.1	-
6191	409595.64	2295025.90	Картометрический метод	0.1	-
6195	409406.77	2295139.98	Картометрический метод	0.1	-
6196	409408.77	2295139.98	Картометрический метод	0.1	-
6197	409408.78	2295141.98	Картометрический метод	0.1	-
6198	409406.76	2295141.97	Картометрический метод	0.1	-
6195	409406.77	2295139.98	Картометрический метод	0.1	-
6199	407100.08	2299407.59	Картометрический метод	0.1	-
6200	407102.09	2299407.59	Картометрический метод	0.1	-
6201	407102.09	2299409.58	Картометрический метод	0.1	-
6202	407100.08	2299409.59	Картометрический метод	0.1	-
6199	407100.08	2299407.59	Картометрический метод	0.1	-
6203	406790.44	2300343.02	Картометрический метод	0.1	-
6204	406792.45	2300343.02	Картометрический метод	0.1	-
6205	406792.45	2300345.02	Картометрический метод	0.1	-
6206	406790.44	2300345.01	Картометрический метод	0.1	-
6203	406790.44	2300343.02	Картометрический метод	0.1	-
6207	410184.27	2300300.24	Картометрический метод	0.1	-
6208	410186.28	2300300.25	Картометрический метод	0.1	-

2. Сведения о характерных точках границ объекта					
Обозначение характерных точек границ	**Координаты, м**		**Метод определения координат характерной точки**	**Средняя квадратическая погрешность положения характерной точки (Mt), м**	**Описание обозначения точки на местности (при наличии)**
	X	**Y**			
1	**2**	**3**	**4**	**5**	**6**
6209	410186.29	2300302.24	Картометрический метод	0.1	-
6210	410184.28	2300302.24	Картометрический метод	0.1	-
6207	410184.27	2300300.24	Картометрический метод	0.1	-
6211	409873.87	2295303.81	Картометрический метод	0.1	-
6212	409875.89	2295303.81	Картометрический метод	0.1	-
6213	409875.88	2295305.81	Картометрический метод	0.1	-
6214	409873.89	2295305.81	Картометрический метод	0.1	-
6211	409873.87	2295303.81	Картометрический метод	0.1	-
6215	410113.63	2296025.08	Картометрический метод	0.1	-
6216	410115.64	2296025.09	Картометрический метод	0.1	-
6217	410115.64	2296027.08	Картометрический метод	0.1	-
6218	410113.62	2296027.07	Картометрический метод	0.1	-
6215	410113.63	2296025.08	Картометрический метод	0.1	-
6219	410444.79	2296418.06	Картометрический метод	0.1	-
6220	410446.37	2296419.29	Картометрический метод	0.1	-
6221	410445.14	2296420.88	Картометрический метод	0.1	-
6222	410443.57	2296419.65	Картометрический метод	0.1	-
6219	410444.79	2296418.06	Картометрический метод	0.1	-
6223	409590.32	2297675.77	Картометрический метод	0.1	-
6224	409592.34	2297675.74	Картометрический метод	0.1	-
6225	409592.33	2297677.74	Картометрический метод	0.1	-
6226	409590.32	2297677.75	Картометрический метод	0.1	-
6223	409590.32	2297675.77	Картометрический метод	0.1	-
6227	408896.79	2303673.95	Картометрический метод	0.1	-
6228	408898.79	2303673.96	Картометрический метод	0.1	-
6229	408898.78	2303675.96	Картометрический метод	0.1	-

2. Сведения о характерных точках границ объекта					
Обозначение характерных точек границ	**Координаты, м**		**Метод определения координат характерной точки**	**Средняя квадратическая погрешность положения характерной точки (Mt), м**	**Описание обозначения точки на местности (при наличии)**
	X	**Y**			
1	**2**	**3**	**4**	**5**	**6**
6230	408896.78	2303675.96	Картометрический метод	0.1	-
6227	408896.79	2303673.95	Картометрический метод	0.1	-
6231	407524.82	2297959.80	Картометрический метод	0.1	-
6232	407526.83	2297959.77	Картометрический метод	0.1	-
6233	407526.83	2297961.77	Картометрический метод	0.1	-
6234	407524.81	2297961.78	Картометрический метод	0.1	-
6231	407524.82	2297959.80	Картометрический метод	0.1	-
6235	410096.78	2296288.60	Картометрический метод	0.1	-
6236	410098.77	2296288.61	Картометрический метод	0.1	-
6237	410098.77	2296290.62	Картометрический метод	0.1	-
6238	410096.78	2296290.62	Картометрический метод	0.1	-
6235	410096.78	2296288.60	Картометрический метод	0.1	-
6239	409625.83	2295005.27	Картометрический метод	0.1	-
6240	409627.84	2295005.26	Картометрический метод	0.1	-
6241	409627.84	2295007.26	Картометрический метод	0.1	-
6242	409625.83	2295007.26	Картометрический метод	0.1	-
6239	409625.83	2295005.27	Картометрический метод	0.1	-
6243	410651.14	2298092.61	Картометрический метод	0.1	-
6244	410653.13	2298092.60	Картометрический метод	0.1	-
6245	410653.15	2298094.61	Картометрический метод	0.1	-
6246	410651.14	2298094.61	Картометрический метод	0.1	-
6243	410651.14	2298092.61	Картометрический метод	0.1	-
6247	407107.77	2299588.97	Картометрический метод	0.1	-
6248	407109.78	2299588.96	Картометрический метод	0.1	-
6249	407109.77	2299590.96	Картометрический метод	0.1	-
6250	407107.76	2299590.96	Картометрический метод	0.1	-

2. Сведения о характерных точках границ объекта					
Обозначение характерных точек границ	**Координаты, м**		**Метод определения координат характерной точки**	**Средняя квадратическая погрешность положения характерной точки (Mt), м**	**Описание обозначения точки на местности (при наличии)**
	X	**Y**			
1	**2**	**3**	**4**	**5**	**6**
6247	407107.77	2299588.97	Картометрический метод	0.1	-
6251	407974.55	2297256.44	Картометрический метод	0.1	-
6252	407976.56	2297256.45	Картометрический метод	0.1	-
6253	407976.55	2297258.44	Картометрический метод	0.1	-
6254	407974.54	2297258.44	Картометрический метод	0.1	-
6251	407974.55	2297256.44	Картометрический метод	0.1	-
6255	406892.01	2300289.95	Картометрический метод	0.1	-
6256	406894.00	2300289.95	Картометрический метод	0.1	-
6257	406894.01	2300291.97	Картометрический метод	0.1	-
6258	406892.02	2300291.96	Картометрический метод	0.1	-
6255	406892.01	2300289.95	Картометрический метод	0.1	-
6259	406533.13	2299725.13	Картометрический метод	0.1	-
6260	406535.14	2299725.11	Картометрический метод	0.1	-
6261	406535.13	2299727.13	Картометрический метод	0.1	-
6262	406533.14	2299727.12	Картометрический метод	0.1	-
6259	406533.13	2299725.13	Картометрический метод	0.1	-
6263	407646.27	2300248.73	Картометрический метод	0.1	-
6264	407648.27	2300248.74	Картометрический метод	0.1	-
6265	407648.28	2300250.74	Картометрический метод	0.1	-
6266	407646.28	2300250.74	Картометрический метод	0.1	-
6263	407646.27	2300248.73	Картометрический метод	0.1	-
6267	410112.53	2300841.20	Картометрический метод	0.1	-
6268	410114.52	2300841.20	Картометрический метод	0.1	-
6269	410114.51	2300843.21	Картометрический метод	0.1	-
6270	410112.52	2300843.22	Картометрический метод	0.1	-
6267	410112.53	2300841.20	Картометрический метод	0.1	-

2. Сведения о характерных точках границ объекта					
Обозначение характерных точек границ	**Координаты, м**		**Метод определения координат характерной точки**	**Средняя квадратическая погрешность положения характерной точки (Mt), м**	**Описание обозначения точки на местности (при наличии)**
	X	**Y**			
1	**2**	**3**	**4**	**5**	**6**
6271	410029.84	2300896.15	Картометрический метод	0.1	-
6272	410031.85	2300896.15	Картометрический метод	0.1	-
6273	410031.85	2300898.16	Картометрический метод	0.1	-
6274	410029.86	2300898.15	Картометрический метод	0.1	-
6271	410029.84	2300896.15	Картометрический метод	0.1	-
6275	409465.81	2295114.28	Картометрический метод	0.1	-
6276	409467.83	2295114.27	Картометрический метод	0.1	-
6277	409467.82	2295116.26	Картометрический метод	0.1	-
6278	409465.83	2295116.29	Картометрический метод	0.1	-
6275	409465.81	2295114.28	Картометрический метод	0.1	-
6279	407098.65	2299371.06	Картометрический метод	0.1	-
6280	407100.65	2299371.06	Картометрический метод	0.1	-
6281	407100.64	2299373.08	Картометрический метод	0.1	-
6282	407098.66	2299373.07	Картометрический метод	0.1	-
6279	407098.65	2299371.06	Картометрический метод	0.1	-
6283	411175.83	2298099.92	Картометрический метод	0.1	-
6284	411177.83	2298099.92	Картометрический метод	0.1	-
6285	411177.82	2298101.93	Картометрический метод	0.1	-
6286	411175.82	2298101.92	Картометрический метод	0.1	-
6283	411175.83	2298099.92	Картометрический метод	0.1	-
6287	410743.79	2300109.56	Картометрический метод	0.1	-
6288	410745.79	2300109.57	Картометрический метод	0.1	-
6289	410745.80	2300111.58	Картометрический метод	0.1	-
6290	410743.80	2300111.56	Картометрический метод	0.1	-
6287	410743.79	2300109.56	Картометрический метод	0.1	-
6291	409571.64	2295829.16	Картометрический метод	0.1	-

2. Сведения о характерных точках границ объекта					
Обозначение характерных точек границ	**Координаты, м**		**Метод определения координат характерной точки**	**Средняя квадратическая погрешность положения характерной точки (Mt), м**	**Описание обозначения точки на местности (при наличии)**
	X	**Y**			
1	**2**	**3**	**4**	**5**	**6**
6292	409573.64	2295829.18	Картометрический метод	0.1	-
6293	409573.65	2295831.17	Картометрический метод	0.1	-
6294	409571.64	2295831.17	Картометрический метод	0.1	-
6291	409571.64	2295829.16	Картометрический метод	0.1	-
6295	409014.21	2300654.69	Картометрический метод	0.1	-
6296	409016.21	2300654.69	Картометрический метод	0.1	-
6297	409016.20	2300656.70	Картометрический метод	0.1	-
6298	409014.19	2300656.68	Картометрический метод	0.1	-
6295	409014.21	2300654.69	Картометрический метод	0.1	-
6299	409404.89	2300770.36	Картометрический метод	0.1	-
6300	409406.89	2300770.35	Картометрический метод	0.1	-
6301	409406.89	2300772.35	Картометрический метод	0.1	-
6302	409404.87	2300772.35	Картометрический метод	0.1	-
6299	409404.89	2300770.36	Картометрический метод	0.1	-
6303	411951.09	2297765.81	Картометрический метод	0.1	-
6304	411953.09	2297765.81	Картометрический метод	0.1	-
6305	411953.11	2297767.80	Картометрический метод	0.1	-
6306	411951.10	2297767.82	Картометрический метод	0.1	-
6303	411951.09	2297765.81	Картометрический метод	0.1	-
6307	407419.94	2300190.86	Картометрический метод	0.1	-
6308	407421.93	2300190.85	Картометрический метод	0.1	-
6309	407421.94	2300192.86	Картометрический метод	0.1	-
6310	407419.92	2300192.85	Картометрический метод	0.1	-
6307	407419.94	2300190.86	Картометрический метод	0.1	-
6311	407836.40	2300239.64	Картометрический метод	0.1	-
6312	407838.40	2300239.64	Картометрический метод	0.1	-

2. Сведения о характерных точках границ объекта					
Обозначение характерных точек границ	**Координаты, м**		**Метод определения координат характерной точки**	**Средняя квадратическая погрешность положения характерной точки (Mt), м**	**Описание обозначения точки на местности (при наличии)**
	X	**Y**			
1	**2**	**3**	**4**	**5**	**6**
6313	407838.41	2300241.63	Картометрический метод	0.1	-
6314	407836.40	2300241.65	Картометрический метод	0.1	-
6311	407836.40	2300239.64	Картометрический метод	0.1	-
6315	407073.29	2299632.49	Картометрический метод	0.1	-
6316	407075.30	2299632.47	Картометрический метод	0.1	-
6317	407075.29	2299634.48	Картометрический метод	0.1	-
6318	407073.29	2299634.48	Картометрический метод	0.1	-
6315	407073.29	2299632.49	Картометрический метод	0.1	-
6319	408934.79	2302547.10	Картометрический метод	0.1	-
6320	408936.78	2302547.10	Картометрический метод	0.1	-
6321	408936.78	2302549.10	Картометрический метод	0.1	-
6322	408934.78	2302549.12	Картометрический метод	0.1	-
6319	408934.79	2302547.10	Картометрический метод	0.1	-
6323	410349.99	2300544.07	Картометрический метод	0.1	-
6324	410351.98	2300544.07	Картометрический метод	0.1	-
6325	410352.01	2300546.08	Картометрический метод	0.1	-
6326	410349.99	2300546.06	Картометрический метод	0.1	-
6323	410349.99	2300544.07	Картометрический метод	0.1	-
6327	409838.94	2295191.69	Картометрический метод	0.1	-
6328	409840.95	2295191.70	Картометрический метод	0.1	-
6329	409840.93	2295193.69	Картометрический метод	0.1	-
6330	409838.93	2295193.70	Картометрический метод	0.1	-
6327	409838.94	2295191.69	Картометрический метод	0.1	-
6331	410295.60	2297891.36	Картометрический метод	0.1	-
6332	410297.61	2297891.37	Картометрический метод	0.1	-
6333	410297.61	2297893.36	Картометрический метод	0.1	-

2. Сведения о характерных точках границ объекта					
Обозначение характерных точек границ	**Координаты, м**		**Метод определения координат характерной точки**	**Средняя квадратическая погрешность положения характерной точки (Mt), м**	**Описание обозначения точки на местности (при наличии)**
	X	**Y**			
1	**2**	**3**	**4**	**5**	**6**
6334	410295.59	2297893.35	Картометрический метод	0.1	-
6331	410295.60	2297891.36	Картометрический метод	0.1	-
6335	410141.83	2296013.55	Картометрический метод	0.1	-
6336	410143.83	2296013.55	Картометрический метод	0.1	-
6337	410143.82	2296015.57	Картометрический метод	0.1	-
6338	410141.83	2296015.55	Картометрический метод	0.1	-
6335	410141.83	2296013.55	Картометрический метод	0.1	-
6339	410219.17	2300222.95	Картометрический метод	0.1	-
6340	410221.16	2300222.96	Картометрический метод	0.1	-
6341	410221.17	2300224.95	Картометрический метод	0.1	-
6342	410219.15	2300224.96	Картометрический метод	0.1	-
6339	410219.17	2300222.95	Картометрический метод	0.1	-
6343	410840.23	2297917.46	Картометрический метод	0.1	-
6344	410842.23	2297917.46	Картометрический метод	0.1	-
6345	410842.24	2297919.47	Картометрический метод	0.1	-
6346	410840.23	2297919.45	Картометрический метод	0.1	-
6343	410840.23	2297917.46	Картометрический метод	0.1	-
6347	410869.05	2297932.68	Картометрический метод	0.1	-
6348	410870.33	2297934.23	Картометрический метод	0.1	-
6349	410868.79	2297935.50	Картометрический метод	0.1	-
6350	410867.51	2297933.97	Картометрический метод	0.1	-
6347	410869.05	2297932.68	Картометрический метод	0.1	-
6351	407498.25	2300213.00	Картометрический метод	0.1	-
6352	407500.24	2300213.00	Картометрический метод	0.1	-
6353	407500.24	2300215.02	Картометрический метод	0.1	-
6354	407498.24	2300215.00	Картометрический метод	0.1	-

2. Сведения о характерных точках границ объекта					
Обозначение характерных точек границ	**Координаты, м**		**Метод определения координат характерной точки**	**Средняя квадратическая погрешность положения характерной точки (Mt), м**	**Описание обозначения точки на местности (при наличии)**
	X	**Y**			
1	**2**	**3**	**4**	**5**	**6**
6351	407498.25	2300213.00	Картометрический метод	0.1	-
6355	406669.58	2299754.87	Картометрический метод	0.1	-
6356	406671.57	2299754.87	Картометрический метод	0.1	-
6357	406671.57	2299756.88	Картометрический метод	0.1	-
6358	406669.58	2299756.89	Картометрический метод	0.1	-
6355	406669.58	2299754.87	Картометрический метод	0.1	-
6359	408242.69	2297313.23	Картометрический метод	0.1	-
6360	408244.68	2297313.22	Картометрический метод	0.1	-
6361	408244.69	2297315.24	Картометрический метод	0.1	-
6362	408242.69	2297315.23	Картометрический метод	0.1	-
6359	408242.69	2297313.23	Картометрический метод	0.1	-
6363	408887.08	2303148.54	Картометрический метод	0.1	-
6364	408889.07	2303148.54	Картометрический метод	0.1	-
6365	408889.08	2303150.55	Картометрический метод	0.1	-
6366	408887.08	2303150.55	Картометрический метод	0.1	-
6363	408887.08	2303148.54	Картометрический метод	0.1	-
6367	409702.54	2303604.73	Картометрический метод	0.1	-
6368	409704.53	2303604.71	Картометрический метод	0.1	-
6369	409704.54	2303606.74	Картометрический метод	0.1	-
6370	409702.54	2303606.72	Картометрический метод	0.1	-
6367	409702.54	2303604.73	Картометрический метод	0.1	-
6371	408784.40	2297427.20	Картометрический метод	0.1	-
6372	408786.40	2297427.20	Картометрический метод	0.1	-
6373	408786.40	2297429.20	Картометрический метод	0.1	-
6374	408784.40	2297429.21	Картометрический метод	0.1	-
6371	408784.40	2297427.20	Картометрический метод	0.1	-

2. Сведения о характерных точках границ объекта					
Обозначение характерных точек границ	**Координаты, м**		**Метод определения координат характерной точки**	**Средняя квадратическая погрешность положения характерной точки (Mt), м**	**Описание обозначения точки на местности (при наличии)**
	X	**Y**			
1	**2**	**3**	**4**	**5**	**6**
6375	411315.05	2298155.28	Картометрический метод	0.1	-
6376	411317.06	2298155.28	Картометрический метод	0.1	-
6377	411317.06	2298157.28	Картометрический метод	0.1	-
6378	411315.06	2298157.28	Картометрический метод	0.1	-
6375	411315.05	2298155.28	Картометрический метод	0.1	-
6379	409214.86	2302569.38	Картометрический метод	0.1	-
6380	409216.85	2302569.38	Картометрический метод	0.1	-
6381	409216.85	2302571.39	Картометрический метод	0.1	-
6382	409214.85	2302571.39	Картометрический метод	0.1	-
6379	409214.86	2302569.38	Картометрический метод	0.1	-
6383	411540.55	2297541.97	Картометрический метод	0.1	-
6384	411542.55	2297541.96	Картометрический метод	0.1	-
6385	411542.54	2297543.98	Картометрический метод	0.1	-
6386	411540.55	2297543.97	Картометрический метод	0.1	-
6383	411540.55	2297541.97	Картометрический метод	0.1	-
6387	410550.71	2295465.19	Картометрический метод	0.1	-
6388	410552.71	2295465.20	Картометрический метод	0.1	-
6389	410552.71	2295467.20	Картометрический метод	0.1	-
6390	410550.72	2295467.21	Картометрический метод	0.1	-
6387	410550.71	2295465.19	Картометрический метод	0.1	-
6391	410731.38	2300834.18	Картометрический метод	0.1	-
6392	410733.37	2300834.19	Картометрический метод	0.1	-
6393	410733.38	2300836.20	Картометрический метод	0.1	-
6394	410731.38	2300836.19	Картометрический метод	0.1	-
6391	410731.38	2300834.18	Картометрический метод	0.1	-
6395	409956.07	2300911.16	Картометрический метод	0.1	-

2. Сведения о характерных точках границ объекта					
Обозначение характерных точек границ	**Координаты, м**		**Метод определения координат характерной точки**	**Средняя квадратическая погрешность положения характерной точки (Mt), м**	**Описание обозначения точки на местности (при наличии)**
	X	**Y**			
1	**2**	**3**	**4**	**5**	**6**
6396	409958.09	2300911.17	Картометрический метод	0.1	-
6397	409958.07	2300913.16	Картометрический метод	0.1	-
6398	409956.08	2300913.17	Картометрический метод	0.1	-
6395	409956.07	2300911.16	Картометрический метод	0.1	-
6399	411758.71	2297475.07	Картометрический метод	0.1	-
6400	411760.70	2297475.07	Картометрический метод	0.1	-
6401	411760.70	2297477.08	Картометрический метод	0.1	-
6402	411758.70	2297477.08	Картометрический метод	0.1	-
6399	411758.71	2297475.07	Картометрический метод	0.1	-
6403	407535.24	2300221.74	Картометрический метод	0.1	-
6404	407537.23	2300221.75	Картометрический метод	0.1	-
6405	407537.23	2300223.75	Картометрический метод	0.1	-
6406	407535.23	2300223.76	Картометрический метод	0.1	-
6403	407535.24	2300221.74	Картометрический метод	0.1	-
6407	411336.62	2300091.41	Картометрический метод	0.1	-
6408	411338.61	2300091.42	Картометрический метод	0.1	-
6409	411338.61	2300093.42	Картометрический метод	0.1	-
6410	411336.61	2300093.43	Картометрический метод	0.1	-
6407	411336.62	2300091.41	Картометрический метод	0.1	-
6411	409991.12	2297788.35	Картометрический метод	0.1	-
6412	409993.11	2297788.34	Картометрический метод	0.1	-
6413	409993.11	2297790.36	Картометрический метод	0.1	-
6414	409991.11	2297790.35	Картометрический метод	0.1	-
6411	409991.12	2297788.35	Картометрический метод	0.1	-
6415	407317.40	2300115.71	Картометрический метод	0.1	-
6416	407319.39	2300115.72	Картометрический метод	0.1	-

2. Сведения о характерных точках границ объекта					
Обозначение характерных точек границ	**Координаты, м**		**Метод определения координат характерной точки**	**Средняя квадратическая погрешность положения характерной точки (Mt), м**	**Описание обозначения точки на местности (при наличии)**
	X	**Y**			
1	**2**	**3**	**4**	**5**	**6**
6417	407319.39	2300117.72	Картометрический метод	0.1	-
6418	407317.39	2300117.73	Картометрический метод	0.1	-
6415	407317.40	2300115.71	Картометрический метод	0.1	-
6419	410923.49	2300029.45	Картометрический метод	0.1	-
6420	410925.48	2300029.45	Картометрический метод	0.1	-
6421	410925.47	2300031.46	Картометрический метод	0.1	-
6422	410923.47	2300031.46	Картометрический метод	0.1	-
6419	410923.49	2300029.45	Картометрический метод	0.1	-
6423	410080.18	2297813.37	Картометрический метод	0.1	-
6424	410082.20	2297813.36	Картометрический метод	0.1	-
6425	410082.20	2297815.37	Картометрический метод	0.1	-
6426	410080.20	2297815.35	Картометрический метод	0.1	-
6423	410080.18	2297813.37	Картометрический метод	0.1	-
6427	407299.05	2300167.91	Картометрический метод	0.1	-
6428	407301.04	2300167.91	Картометрический метод	0.1	-
6429	407301.05	2300169.92	Картометрический метод	0.1	-
6430	407299.05	2300169.92	Картометрический метод	0.1	-
6427	407299.05	2300167.91	Картометрический метод	0.1	-
6431	411897.52	2296956.02	Картометрический метод	0.1	-
6432	411899.53	2296956.02	Картометрический метод	0.1	-
6433	411899.52	2296958.01	Картометрический метод	0.1	-
6434	411897.51	2296958.02	Картометрический метод	0.1	-
6431	411897.52	2296956.02	Картометрический метод	0.1	-
6435	407371.85	2298030.90	Картометрический метод	0.1	-
6436	407373.86	2298030.90	Картометрический метод	0.1	-
6437	407373.84	2298032.90	Картометрический метод	0.1	-

2. Сведения о характерных точках границ объекта					
Обозначение характерных точек границ	**Координаты, м**		**Метод определения координат характерной точки**	**Средняя квадратическая погрешность положения характерной точки (Mt), м**	**Описание обозначения точки на местности (при наличии)**
	X	**Y**			
1	**2**	**3**	**4**	**5**	**6**
6438	407371.84	2298032.90	Картометрический метод	0.1	-
6435	407371.85	2298030.90	Картометрический метод	0.1	-
6439	410513.04	2301017.47	Картометрический метод	0.1	-
6440	410515.02	2301017.46	Картометрический метод	0.1	-
6441	410515.04	2301019.48	Картометрический метод	0.1	-
6442	410513.03	2301019.47	Картометрический метод	0.1	-
6439	410513.04	2301017.47	Картометрический метод	0.1	-
6443	410692.67	2295705.88	Картометрический метод	0.1	-
6444	410694.67	2295705.90	Картометрический метод	0.1	-
6445	410694.67	2295707.89	Картометрический метод	0.1	-
6446	410692.67	2295707.90	Картометрический метод	0.1	-
6443	410692.67	2295705.88	Картометрический метод	0.1	-
6447	406498.54	2300505.19	Картометрический метод	0.1	-
6448	406500.55	2300505.18	Картометрический метод	0.1	-
6449	406500.53	2300507.20	Картометрический метод	0.1	-
6450	406498.54	2300507.18	Картометрический метод	0.1	-
6447	406498.54	2300505.19	Картометрический метод	0.1	-
6451	407334.20	2298473.32	Картометрический метод	0.1	-
6452	407336.21	2298473.33	Картометрический метод	0.1	-
6453	407336.21	2298475.33	Картометрический метод	0.1	-
6454	407334.21	2298475.32	Картометрический метод	0.1	-
6451	407334.20	2298473.32	Картометрический метод	0.1	-
6455	410670.74	2300796.88	Картометрический метод	0.1	-
6456	410672.74	2300796.89	Картометрический метод	0.1	-
6457	410672.74	2300798.89	Картометрический метод	0.1	-
6458	410670.75	2300798.90	Картометрический метод	0.1	-

2. Сведения о характерных точках границ объекта					
Обозначение характерных точек границ	**Координаты, м**		**Метод определения координат характерной точки**	**Средняя квадратическая погрешность положения характерной точки (Mt), м**	**Описание обозначения точки на местности (при наличии)**
	X	**Y**			
1	**2**	**3**	**4**	**5**	**6**
6455	410670.74	2300796.88	Картометрический метод	0.1	-
6459	411208.24	2296350.64	Картометрический метод	0.1	-
6460	411210.25	2296350.65	Картометрический метод	0.1	-
6461	411210.26	2296352.63	Картометрический метод	0.1	-
6462	411208.25	2296352.65	Картометрический метод	0.1	-
6459	411208.24	2296350.64	Картометрический метод	0.1	-
6463	409833.39	2302542.66	Картометрический метод	0.1	-
6464	409835.38	2302542.66	Картометрический метод	0.1	-
6465	409835.39	2302544.67	Картометрический метод	0.1	-
6466	409833.39	2302544.67	Картометрический метод	0.1	-
6463	409833.39	2302542.66	Картометрический метод	0.1	-
6467	410874.67	2299933.99	Картометрический метод	0.1	-
6468	410876.68	2299933.99	Картометрический метод	0.1	-
6469	410876.66	2299935.99	Картометрический метод	0.1	-
6470	410874.66	2299935.99	Картометрический метод	0.1	-
6467	410874.67	2299933.99	Картометрический метод	0.1	-
6471	411025.03	2300815.73	Картометрический метод	0.1	-
6472	411027.03	2300815.71	Картометрический метод	0.1	-
6473	411027.02	2300817.72	Картометрический метод	0.1	-
6474	411025.03	2300817.74	Картометрический метод	0.1	-
6471	411025.03	2300815.73	Картометрический метод	0.1	-
6475	411675.97	2297354.54	Картометрический метод	0.1	-
6476	411677.97	2297354.54	Картометрический метод	0.1	-
6477	411677.96	2297356.54	Картометрический метод	0.1	-
6478	411675.97	2297356.56	Картометрический метод	0.1	-
6475	411675.97	2297354.54	Картометрический метод	0.1	-

2. Сведения о характерных точках границ объекта					
Обозначение характерных точек границ	**Координаты, м**		**Метод определения координат характерной точки**	**Средняя квадратическая погрешность положения характерной точки (Mt), м**	**Описание обозначения точки на местности (при наличии)**
	X	**Y**			
1	**2**	**3**	**4**	**5**	**6**
6479	409635.71	2303822.99	Картометрический метод	0.1	-
6480	409637.70	2303822.99	Картометрический метод	0.1	-
6481	409637.70	2303825.00	Картометрический метод	0.1	-
6482	409635.70	2303825.00	Картометрический метод	0.1	-
6479	409635.71	2303822.99	Картометрический метод	0.1	-
6483	411650.61	2297563.71	Картометрический метод	0.1	-
6484	411652.61	2297563.70	Картометрический метод	0.1	-
6485	411652.61	2297565.71	Картометрический метод	0.1	-
6486	411650.61	2297565.71	Картометрический метод	0.1	-
6483	411650.61	2297563.71	Картометрический метод	0.1	-
6487	408891.95	2303718.95	Картометрический метод	0.1	-
6488	408893.95	2303718.93	Картометрический метод	0.1	-
6489	408893.95	2303720.94	Картометрический метод	0.1	-
6490	408891.95	2303720.95	Картометрический метод	0.1	-
6487	408891.95	2303718.95	Картометрический метод	0.1	-
6491	411600.25	2300685.37	Картометрический метод	0.1	-
6492	411602.26	2300685.36	Картометрический метод	0.1	-
6493	411602.26	2300687.36	Картометрический метод	0.1	-
6494	411600.26	2300687.37	Картометрический метод	0.1	-
6491	411600.25	2300685.37	Картометрический метод	0.1	-
6495	409235.53	2297571.18	Картометрический метод	0.1	-
6496	409237.53	2297571.15	Картометрический метод	0.1	-
6497	409237.55	2297573.16	Картометрический метод	0.1	-
6498	409235.53	2297573.16	Картометрический метод	0.1	-
6495	409235.53	2297571.18	Картометрический метод	0.1	-
6499	410695.16	2298221.71	Картометрический метод	0.1	-

2. Сведения о характерных точках границ объекта					
Обозначение характерных точек границ	**Координаты, м**		**Метод определения координат характерной точки**	**Средняя квадратическая погрешность положения характерной точки (Mt), м**	**Описание обозначения точки на местности (при наличии)**
	X	**Y**			
1	**2**	**3**	**4**	**5**	**6**
6500	410697.17	2298221.71	Картометрический метод	0.1	-
6501	410697.16	2298223.71	Картометрический метод	0.1	-
6502	410695.17	2298223.72	Картометрический метод	0.1	-
6499	410695.16	2298221.71	Картометрический метод	0.1	-
6503	410302.21	2300878.43	Картометрический метод	0.1	-
6504	410304.21	2300878.44	Картометрический метод	0.1	-
6505	410304.19	2300880.44	Картометрический метод	0.1	-
6506	410302.19	2300880.44	Картометрический метод	0.1	-
6503	410302.21	2300878.43	Картометрический метод	0.1	-
6507	408616.11	2300523.02	Картометрический метод	0.1	-
6508	408618.11	2300523.01	Картометрический метод	0.1	-
6509	408618.10	2300525.02	Картометрический метод	0.1	-
6510	408616.10	2300525.02	Картометрический метод	0.1	-
6507	408616.11	2300523.02	Картометрический метод	0.1	-
6511	410719.19	2298381.30	Картометрический метод	0.1	-
6512	410721.20	2298381.29	Картометрический метод	0.1	-
6513	410721.20	2298383.27	Картометрический метод	0.1	-
6514	410719.18	2298383.30	Картометрический метод	0.1	-
6511	410719.19	2298381.30	Картометрический метод	0.1	-
6515	407213.27	2300052.58	Картометрический метод	0.1	-
6516	407215.25	2300052.87	Картометрический метод	0.1	-
6517	407214.96	2300054.84	Картометрический метод	0.1	-
6518	407212.97	2300054.56	Картометрический метод	0.1	-
6515	407213.27	2300052.58	Картометрический метод	0.1	-
6519	406624.65	2299804.39	Картометрический метод	0.1	-
6520	406626.65	2299804.40	Картометрический метод	0.1	-

2. Сведения о характерных точках границ объекта					
Обозначение характерных точек границ	**Координаты, м**		**Метод определения координат характерной точки**	**Средняя квадратическая погрешность положения характерной точки (Mt), м**	**Описание обозначения точки на местности (при наличии)**
	X	**Y**			
1	**2**	**3**	**4**	**5**	**6**
6521	406626.66	2299806.41	Картометрический метод	0.1	-
6522	406624.66	2299806.39	Картометрический метод	0.1	-
6519	406624.65	2299804.39	Картометрический метод	0.1	-
6523	408307.30	2300417.79	Картометрический метод	0.1	-
6524	408309.29	2300417.80	Картометрический метод	0.1	-
6525	408309.29	2300419.81	Картометрический метод	0.1	-
6526	408307.28	2300419.79	Картометрический метод	0.1	-
6523	408307.30	2300417.79	Картометрический метод	0.1	-
6527	407001.55	2299646.30	Картометрический метод	0.1	-
6528	407003.56	2299646.31	Картометрический метод	0.1	-
6529	407003.55	2299648.31	Картометрический метод	0.1	-
6530	407001.56	2299648.31	Картометрический метод	0.1	-
6527	407001.55	2299646.30	Картометрический метод	0.1	-
6531	409448.98	2300783.34	Картометрический метод	0.1	-
6532	409450.98	2300783.36	Картометрический метод	0.1	-
6533	409450.98	2300785.35	Картометрический метод	0.1	-
6534	409448.98	2300785.36	Картометрический метод	0.1	-
6531	409448.98	2300783.34	Картометрический метод	0.1	-
6535	409714.30	2295326.33	Картометрический метод	0.1	-
6536	409716.30	2295326.33	Картометрический метод	0.1	-
6537	409716.30	2295328.34	Картометрический метод	0.1	-
6538	409714.30	2295328.33	Картометрический метод	0.1	-
6535	409714.30	2295326.33	Картометрический метод	0.1	-
6539	411855.00	2297856.70	Картометрический метод	0.1	-
6540	411857.00	2297856.69	Картометрический метод	0.1	-
6541	411857.01	2297858.70	Картометрический метод	0.1	-

2. Сведения о характерных точках границ объекта					
Обозначение характерных точек границ	**Координаты, м**		**Метод определения координат характерной точки**	**Средняя квадратическая погрешность положения характерной точки (Mt), м**	**Описание обозначения точки на местности (при наличии)**
	X	**Y**			
1	**2**	**3**	**4**	**5**	**6**
6542	411855.01	2297858.70	Картометрический метод	0.1	-
6539	411855.00	2297856.70	Картометрический метод	0.1	-
6543	409546.03	2302012.68	Картометрический метод	0.1	-
6544	409548.04	2302012.67	Картометрический метод	0.1	-
6545	409548.03	2302014.68	Картометрический метод	0.1	-
6546	409546.03	2302014.67	Картометрический метод	0.1	-
6543	409546.03	2302012.68	Картометрический метод	0.1	-
6547	407720.02	2300181.15	Картометрический метод	0.1	-
6548	407722.01	2300181.14	Картометрический метод	0.1	-
6549	407722.01	2300183.16	Картометрический метод	0.1	-
6550	407720.00	2300183.14	Картометрический метод	0.1	-
6547	407720.02	2300181.15	Картометрический метод	0.1	-
6551	409481.32	2304140.35	Картометрический метод	0.1	-
6552	409483.33	2304140.34	Картометрический метод	0.1	-
6553	409483.31	2304142.35	Картометрический метод	0.1	-
6554	409481.32	2304142.35	Картометрический метод	0.1	-
6551	409481.32	2304140.35	Картометрический метод	0.1	-
6555	410881.57	2299896.68	Картометрический метод	0.1	-
6556	410880.15	2299895.26	Картометрический метод	0.1	-
6557	410881.56	2299893.85	Картометрический метод	0.1	-
6558	410882.98	2299895.26	Картометрический метод	0.1	-
6555	410881.57	2299896.68	Картометрический метод	0.1	-
6559	410813.92	2295725.83	Картометрический метод	0.1	-
6560	410815.81	2295725.16	Картометрический метод	0.1	-
6561	410816.48	2295727.02	Картометрический метод	0.1	-
6562	410814.61	2295727.73	Картометрический метод	0.1	-

2. Сведения о характерных точках границ объекта					
Обозначение характерных точек границ	**Координаты, м**		**Метод определения координат характерной точки**	**Средняя квадратическая погрешность положения характерной точки (Mt), м**	**Описание обозначения точки на местности (при наличии)**
	X	**Y**			
1	**2**	**3**	**4**	**5**	**6**
6559	410813.92	2295725.83	Картометрический метод	0.1	-
6563	409456.56	2303807.51	Картометрический метод	0.1	-
6564	409455.13	2303806.11	Картометрический метод	0.1	-
6565	409456.54	2303804.68	Картометрический метод	0.1	-
6566	409457.96	2303806.11	Картометрический метод	0.1	-
6563	409456.56	2303807.51	Картометрический метод	0.1	-
6567	410663.20	2298179.40	Картометрический метод	0.1	-
6568	410665.21	2298179.40	Картометрический метод	0.1	-
6569	410665.21	2298181.40	Картометрический метод	0.1	-
6570	410663.20	2298181.39	Картометрический метод	0.1	-
6567	410663.20	2298179.40	Картометрический метод	0.1	-
6571	409852.61	2303086.18	Картометрический метод	0.1	-
6572	409851.22	2303084.76	Картометрический метод	0.1	-
6573	409852.62	2303083.35	Картометрический метод	0.1	-
6574	409854.05	2303084.76	Картометрический метод	0.1	-
6571	409852.61	2303086.18	Картометрический метод	0.1	-
6575	411533.50	2300946.78	Картометрический метод	0.1	-
6576	411532.08	2300945.38	Картометрический метод	0.1	-
6577	411533.50	2300943.95	Картометрический метод	0.1	-
6578	411534.91	2300945.37	Картометрический метод	0.1	-
6575	411533.50	2300946.78	Картометрический метод	0.1	-
6579	406479.37	2299931.93	Картометрический метод	0.1	-
6580	406481.37	2299931.93	Картометрический метод	0.1	-
6581	406481.38	2299933.92	Картометрический метод	0.1	-
6582	406479.37	2299933.94	Картометрический метод	0.1	-
6579	406479.37	2299931.93	Картометрический метод	0.1	-

2. Сведения о характерных точках границ объекта					
Обозначение характерных точек границ	**Координаты, м**		**Метод определения координат характерной точки**	**Средняя квадратическая погрешность положения характерной точки (Mt), м**	**Описание обозначения точки на местности (при наличии)**
	X	**Y**			
1	**2**	**3**	**4**	**5**	**6**
6583	406816.77	2299584.05	Картометрический метод	0.1	-
6584	406818.77	2299584.03	Картометрический метод	0.1	-
6585	406818.76	2299586.05	Картометрический метод	0.1	-
6586	406816.77	2299586.04	Картометрический метод	0.1	-
6583	406816.77	2299584.05	Картометрический метод	0.1	-
6587	411055.93	2298167.40	Картометрический метод	0.1	-
6588	411057.94	2298167.40	Картометрический метод	0.1	-
6589	411057.93	2298169.40	Картометрический метод	0.1	-
6590	411055.93	2298169.40	Картометрический метод	0.1	-
6587	411055.93	2298167.40	Картометрический метод	0.1	-
6591	411756.34	2297085.19	Картометрический метод	0.1	-
6592	411758.35	2297085.19	Картометрический метод	0.1	-
6593	411758.35	2297087.18	Картометрический метод	0.1	-
6594	411756.34	2297087.19	Картометрический метод	0.1	-
6591	411756.34	2297085.19	Картометрический метод	0.1	-
6595	411210.63	2298113.76	Картометрический метод	0.1	-
6596	411212.64	2298113.76	Картометрический метод	0.1	-
6597	411212.63	2298115.76	Картометрический метод	0.1	-
6598	411210.63	2298115.76	Картометрический метод	0.1	-
6595	411210.63	2298113.76	Картометрический метод	0.1	-
6599	407558.84	2297944.02	Картометрический метод	0.1	-
6600	407560.84	2297944.02	Картометрический метод	0.1	-
6601	407560.85	2297946.03	Картометрический метод	0.1	-
6602	407558.84	2297946.01	Картометрический метод	0.1	-
6599	407558.84	2297944.02	Картометрический метод	0.1	-
6603	411298.51	2296817.80	Картометрический метод	0.1	-

2. Сведения о характерных точках границ объекта					
Обозначение характерных точек границ	**Координаты, м**		**Метод определения координат характерной точки**	**Средняя квадратическая погрешность положения характерной точки (Mt), м**	**Описание обозначения точки на местности (при наличии)**
	X	**Y**			
1	**2**	**3**	**4**	**5**	**6**
6604	411300.51	2296817.80	Картометрический метод	0.1	-
6605	411300.50	2296819.81	Картометрический метод	0.1	-
6606	411298.51	2296819.80	Картометрический метод	0.1	-
6603	411298.51	2296817.80	Картометрический метод	0.1	-
6607	410171.18	2300166.02	Картометрический метод	0.1	-
6608	410173.19	2300166.02	Картометрический метод	0.1	-
6609	410173.19	2300168.02	Картометрический метод	0.1	-
6610	410171.18	2300168.01	Картометрический метод	0.1	-
6607	410171.18	2300166.02	Картометрический метод	0.1	-
6611	409981.17	2300596.23	Картометрический метод	0.1	-
6612	409983.17	2300596.23	Картометрический метод	0.1	-
6613	409983.17	2300598.23	Картометрический метод	0.1	-
6614	409981.17	2300598.23	Картометрический метод	0.1	-
6611	409981.17	2300596.23	Картометрический метод	0.1	-
6615	411231.32	2298983.99	Картометрический метод	0.1	-
6616	411229.91	2298982.60	Картометрический метод	0.1	-
6617	411231.32	2298981.17	Картометрический метод	0.1	-
6618	411232.75	2298982.58	Картометрический метод	0.1	-
6615	411231.32	2298983.99	Картометрический метод	0.1	-
6619	408981.23	2302864.46	Картометрический метод	0.1	-
6620	408979.83	2302863.06	Картометрический метод	0.1	-
6621	408981.23	2302861.64	Картометрический метод	0.1	-
6622	408982.67	2302863.05	Картометрический метод	0.1	-
6619	408981.23	2302864.46	Картометрический метод	0.1	-
6623	408903.51	2303626.21	Картометрический метод	0.1	-
6624	408902.09	2303624.79	Картометрический метод	0.1	-

2. Сведения о характерных точках границ объекта					
Обозначение характерных точек границ	**Координаты, м**		**Метод определения координат характерной точки**	**Средняя квадратическая погрешность положения характерной точки (Mt), м**	**Описание обозначения точки на местности (при наличии)**
	X	**Y**			
1	**2**	**3**	**4**	**5**	**6**
6625	408903.50	2303623.37	Картометрический метод	0.1	-
6626	408904.91	2303624.80	Картометрический метод	0.1	-
6623	408903.51	2303626.21	Картометрический метод	0.1	-
6627	409507.02	2295752.99	Картометрический метод	0.1	-
6628	409509.02	2295753.01	Картометрический метод	0.1	-
6629	409509.00	2295755.00	Картометрический метод	0.1	-
6630	409507.00	2295755.00	Картометрический метод	0.1	-
6627	409507.02	2295752.99	Картометрический метод	0.1	-
6631	410968.26	2300747.70	Картометрический метод	0.1	-
6632	410970.25	2300747.70	Картометрический метод	0.1	-
6633	410970.26	2300749.71	Картометрический метод	0.1	-
6634	410968.26	2300749.70	Картометрический метод	0.1	-
6631	410968.26	2300747.70	Картометрический метод	0.1	-
6635	411397.37	2299715.25	Картометрический метод	0.1	-
6636	411399.10	2299714.23	Картометрический метод	0.1	-
6637	411400.11	2299715.97	Картометрический метод	0.1	-
6638	411398.40	2299716.97	Картометрический метод	0.1	-
6635	411397.37	2299715.25	Картометрический метод	0.1	-
6639	409443.56	2302313.76	Картометрический метод	0.1	-
6640	409445.56	2302313.75	Картометрический метод	0.1	-
6641	409445.56	2302315.76	Картометрический метод	0.1	-
6642	409443.56	2302315.75	Картометрический метод	0.1	-
6639	409443.56	2302313.76	Картометрический метод	0.1	-
6643	410407.41	2297975.22	Картометрический метод	0.1	-
6644	410409.40	2297975.21	Картометрический метод	0.1	-
6645	410409.40	2297977.22	Картометрический метод	0.1	-

2. Сведения о характерных точках границ объекта					
Обозначение характерных точек границ	**Координаты, м**		**Метод определения координат характерной точки**	**Средняя квадратическая погрешность положения характерной точки (Mt), м**	**Описание обозначения точки на местности (при наличии)**
	X	**Y**			
1	**2**	**3**	**4**	**5**	**6**
6646	410407.40	2297977.22	Картометрический метод	0.1	-
6643	410407.41	2297975.22	Картометрический метод	0.1	-
6647	411550.81	2297472.55	Картометрический метод	0.1	-
6648	411552.81	2297472.56	Картометрический метод	0.1	-
6649	411552.81	2297474.56	Картометрический метод	0.1	-
6650	411550.81	2297474.55	Картометрический метод	0.1	-
6647	411550.81	2297472.55	Картометрический метод	0.1	-
6651	410834.21	2295389.06	Картометрический метод	0.1	-
6652	410836.22	2295389.06	Картометрический метод	0.1	-
6653	410836.21	2295391.05	Картометрический метод	0.1	-
6654	410834.22	2295391.07	Картометрический метод	0.1	-
6651	410834.21	2295389.06	Картометрический метод	0.1	-
6655	410203.10	2300673.43	Картометрический метод	0.1	-
6656	410205.10	2300673.44	Картометрический метод	0.1	-
6657	410205.10	2300675.43	Картометрический метод	0.1	-
6658	410203.09	2300675.43	Картометрический метод	0.1	-
6655	410203.10	2300673.43	Картометрический метод	0.1	-
6659	409424.63	2295957.70	Картометрический метод	0.1	-
6660	409426.63	2295957.71	Картометрический метод	0.1	-
6661	409426.63	2295959.70	Картометрический метод	0.1	-
6662	409424.62	2295959.70	Картометрический метод	0.1	-
6659	409424.63	2295957.70	Картометрический метод	0.1	-
6663	410784.44	2300113.13	Картометрический метод	0.1	-
6664	410786.45	2300113.12	Картометрический метод	0.1	-
6665	410786.44	2300115.13	Картометрический метод	0.1	-
6666	410784.44	2300115.11	Картометрический метод	0.1	-

2. Сведения о характерных точках границ объекта					
Обозначение характерных точек границ	**Координаты, м**		**Метод определения координат характерной точки**	**Средняя квадратическая погрешность положения характерной точки (Mt), м**	**Описание обозначения точки на местности (при наличии)**
	X	**Y**			
1	**2**	**3**	**4**	**5**	**6**
6663	410784.44	2300113.13	Картометрический метод	0.1	-
6667	409518.10	2295788.35	Картометрический метод	0.1	-
6668	409520.10	2295788.37	Картометрический метод	0.1	-
6669	409520.11	2295790.35	Картометрический метод	0.1	-
6670	409518.09	2295790.35	Картометрический метод	0.1	-
6667	409518.10	2295788.35	Картометрический метод	0.1	-
6671	407101.67	2299443.13	Картометрический метод	0.1	-
6672	407103.67	2299443.13	Картометрический метод	0.1	-
6673	407103.66	2299445.13	Картометрический метод	0.1	-
6674	407101.66	2299445.13	Картометрический метод	0.1	-
6671	407101.67	2299443.13	Картометрический метод	0.1	-
6675	409813.00	2297738.30	Картометрический метод	0.1	-
6676	409815.00	2297738.30	Картометрический метод	0.1	-
6677	409815.00	2297740.31	Картометрический метод	0.1	-
6678	409813.00	2297740.29	Картометрический метод	0.1	-
6675	409813.00	2297738.30	Картометрический метод	0.1	-
6679	406577.61	2299719.30	Картометрический метод	0.1	-
6680	406579.61	2299719.29	Картометрический метод	0.1	-
6681	406579.61	2299721.29	Картометрический метод	0.1	-
6682	406577.61	2299721.30	Картометрический метод	0.1	-
6679	406577.61	2299719.30	Картометрический метод	0.1	-
6683	409360.82	2300757.36	Картометрический метод	0.1	-
6684	409362.83	2300757.36	Картометрический метод	0.1	-
6685	409362.80	2300759.37	Картометрический метод	0.1	-
6686	409360.81	2300759.35	Картометрический метод	0.1	-
6683	409360.82	2300757.36	Картометрический метод	0.1	-

2. Сведения о характерных точках границ объекта					
Обозначение характерных точек границ	**Координаты, м**		**Метод определения координат характерной точки**	**Средняя квадратическая погрешность положения характерной точки (Mt), м**	**Описание обозначения точки на местности (при наличии)**
	X	**Y**			
1	**2**	**3**	**4**	**5**	**6**
6687	410750.82	2300779.90	Картометрический метод	0.1	-
6688	410752.83	2300779.90	Картометрический метод	0.1	-
6689	410752.83	2300781.90	Картометрический метод	0.1	-
6690	410750.83	2300781.89	Картометрический метод	0.1	-
6687	410750.82	2300779.90	Картометрический метод	0.1	-
6691	411587.21	2297251.75	Картометрический метод	0.1	-
6692	411585.79	2297250.33	Картометрический метод	0.1	-
6693	411587.21	2297248.92	Картометрический метод	0.1	-
6694	411588.62	2297250.33	Картометрический метод	0.1	-
6691	411587.21	2297251.75	Картометрический метод	0.1	-
6695	410617.18	2300734.78	Картометрический метод	0.1	-
6696	410619.18	2300734.78	Картометрический метод	0.1	-
6697	410619.18	2300736.78	Картометрический метод	0.1	-
6698	410617.17	2300736.77	Картометрический метод	0.1	-
6695	410617.18	2300734.78	Картометрический метод	0.1	-
6699	406736.34	2299735.77	Картометрический метод	0.1	-
6700	406738.34	2299735.77	Картометрический метод	0.1	-
6701	406738.34	2299737.76	Картометрический метод	0.1	-
6702	406736.33	2299737.77	Картометрический метод	0.1	-
6699	406736.34	2299735.77	Картометрический метод	0.1	-
6703	410685.40	2297807.79	Картометрический метод	0.1	-
6704	410687.40	2297807.79	Картометрический метод	0.1	-
6705	410687.41	2297809.78	Картометрический метод	0.1	-
6706	410685.40	2297809.79	Картометрический метод	0.1	-
6703	410685.40	2297807.79	Картометрический метод	0.1	-
6707	412054.04	2296937.27	Картометрический метод	0.1	-

2. Сведения о характерных точках границ объекта					
Обозначение характерных точек границ	**Координаты, м**		**Метод определения координат характерной точки**	**Средняя квадратическая погрешность положения характерной точки (Mt), м**	**Описание обозначения точки на местности (при наличии)**
	X	**Y**			
1	**2**	**3**	**4**	**5**	**6**
6708	412056.05	2296937.27	Картометрический метод	0.1	-
6709	412056.05	2296939.26	Картометрический метод	0.1	-
6710	412054.05	2296939.27	Картометрический метод	0.1	-
6707	412054.04	2296937.27	Картометрический метод	0.1	-
6711	409662.44	2303735.68	Картометрический метод	0.1	-
6712	409664.43	2303735.68	Картометрический метод	0.1	-
6713	409664.44	2303737.68	Картометрический метод	0.1	-
6714	409662.44	2303737.69	Картометрический метод	0.1	-
6711	409662.44	2303735.68	Картометрический метод	0.1	-
6715	408695.18	2297406.45	Картометрический метод	0.1	-
6716	408697.15	2297406.90	Картометрический метод	0.1	-
6717	408696.70	2297408.84	Картометрический метод	0.1	-
6718	408694.76	2297408.41	Картометрический метод	0.1	-
6715	408695.18	2297406.45	Картометрический метод	0.1	-
6719	406664.77	2299707.89	Картометрический метод	0.1	-
6720	406666.75	2299707.90	Картометрический метод	0.1	-
6721	406666.77	2299709.91	Картометрический метод	0.1	-
6722	406664.77	2299709.90	Картометрический метод	0.1	-
6719	406664.77	2299707.89	Картометрический метод	0.1	-
6723	410943.04	2295663.49	Картометрический метод	0.1	-
6724	410945.03	2295663.49	Картометрический метод	0.1	-
6725	410945.04	2295665.48	Картометрический метод	0.1	-
6726	410943.04	2295665.51	Картометрический метод	0.1	-
6723	410943.04	2295663.49	Картометрический метод	0.1	-
6727	408484.55	2303555.20	Картометрический метод	0.1	-
6728	408483.14	2303553.80	Картометрический метод	0.1	-

2. Сведения о характерных точках границ объекта					
Обозначение характерных точек границ	**Координаты, м**		**Метод определения координат характерной точки**	**Средняя квадратическая погрешность положения характерной точки (Mt), м**	**Описание обозначения точки на местности (при наличии)**
	X	**Y**			
1	**2**	**3**	**4**	**5**	**6**
6729	408484.56	2303552.37	Картометрический метод	0.1	-
6730	408485.97	2303553.79	Картометрический метод	0.1	-
6727	408484.55	2303555.20	Картометрический метод	0.1	-
6731	409628.08	2300833.43	Картометрический метод	0.1	-
6732	409630.08	2300833.43	Картометрический метод	0.1	-
6733	409630.08	2300835.43	Картометрический метод	0.1	-
6734	409628.08	2300835.43	Картометрический метод	0.1	-
6731	409628.08	2300833.43	Картометрический метод	0.1	-
6735	409917.23	2295006.69	Картометрический метод	0.1	-
6736	409919.23	2295006.68	Картометрический метод	0.1	-
6737	409919.24	2295008.67	Картометрический метод	0.1	-
6738	409917.23	2295008.69	Картометрический метод	0.1	-
6735	409917.23	2295006.69	Картометрический метод	0.1	-
6739	409571.37	2304009.83	Картометрический метод	0.1	-
6740	409569.96	2304008.42	Картометрический метод	0.1	-
6741	409571.37	2304007.00	Картометрический метод	0.1	-
6742	409572.79	2304008.42	Картометрический метод	0.1	-
6739	409571.37	2304009.83	Картометрический метод	0.1	-
6743	407887.06	2297233.89	Картометрический метод	0.1	-
6744	407889.05	2297233.88	Картометрический метод	0.1	-
6745	407889.06	2297235.89	Картометрический метод	0.1	-
6746	407887.06	2297235.89	Картометрический метод	0.1	-
6743	407887.06	2297233.89	Картометрический метод	0.1	-
6747	406692.85	2300427.51	Картометрический метод	0.1	-
6748	406691.44	2300426.10	Картометрический метод	0.1	-
6749	406692.85	2300424.68	Картометрический метод	0.1	-

2. Сведения о характерных точках границ объекта					
Обозначение характерных точек границ	**Координаты, м**		**Метод определения координат характерной точки**	**Средняя квадратическая погрешность положения характерной точки (Mt), м**	**Описание обозначения точки на местности (при наличии)**
	X	**Y**			
1	**2**	**3**	**4**	**5**	**6**
6750	406694.27	2300426.10	Картометрический метод	0.1	-
6747	406692.85	2300427.51	Картометрический метод	0.1	-
6751	408601.70	2297388.39	Картометрический метод	0.1	-
6752	408603.68	2297388.61	Картометрический метод	0.1	-
6753	408603.46	2297390.58	Картометрический метод	0.1	-
6754	408601.45	2297390.38	Картометрический метод	0.1	-
6751	408601.70	2297388.39	Картометрический метод	0.1	-
6755	411849.16	2298358.38	Картометрический метод	0.1	-
6756	411851.17	2298358.37	Картометрический метод	0.1	-
6757	411851.16	2298360.38	Картометрический метод	0.1	-
6758	411849.16	2298360.36	Картометрический метод	0.1	-
6755	411849.16	2298358.38	Картометрический метод	0.1	-
6759	408018.64	2297265.65	Картометрический метод	0.1	-
6760	408020.65	2297265.65	Картометрический метод	0.1	-
6761	408020.64	2297267.64	Картометрический метод	0.1	-
6762	408018.64	2297267.65	Картометрический метод	0.1	-
6759	408018.64	2297265.65	Картометрический метод	0.1	-
6763	408153.42	2297294.48	Картометрический метод	0.1	-
6764	408155.43	2297294.47	Картометрический метод	0.1	-
6765	408155.43	2297296.48	Картометрический метод	0.1	-
6766	408153.43	2297296.46	Картометрический метод	0.1	-
6763	408153.42	2297294.48	Картометрический метод	0.1	-
6767	411444.70	2300629.21	Картометрический метод	0.1	-
6768	411446.70	2300629.22	Картометрический метод	0.1	-
6769	411446.69	2300631.22	Картометрический метод	0.1	-
6770	411444.70	2300631.22	Картометрический метод	0.1	-

2. Сведения о характерных точках границ объекта					
Обозначение характерных точек границ	**Координаты, м**		**Метод определения координат характерной точки**	**Средняя квадратическая погрешность положения характерной точки (Mt), м**	**Описание обозначения точки на местности (при наличии)**
	X	**Y**			
1	**2**	**3**	**4**	**5**	**6**
6767	411444.70	2300629.21	Картометрический метод	0.1	-
6771	409299.01	2295692.39	Картометрический метод	0.1	-
6772	409301.00	2295692.39	Картометрический метод	0.1	-
6773	409300.99	2295694.40	Картометрический метод	0.1	-
6774	409299.00	2295694.40	Картометрический метод	0.1	-
6771	409299.01	2295692.39	Картометрический метод	0.1	-
6775	408375.29	2297342.37	Картометрический метод	0.1	-
6776	408377.25	2297342.81	Картометрический метод	0.1	-
6777	408376.81	2297344.75	Картометрический метод	0.1	-
6778	408374.86	2297344.33	Картометрический метод	0.1	-
6775	408375.29	2297342.37	Картометрический метод	0.1	-
6779	407068.91	2300197.55	Картометрический метод	0.1	-
6780	407070.91	2300197.53	Картометрический метод	0.1	-
6781	407070.91	2300199.54	Картометрический метод	0.1	-
6782	407068.92	2300199.55	Картометрический метод	0.1	-
6779	407068.91	2300197.55	Картометрический метод	0.1	-
6783	411495.82	2300513.09	Картометрический метод	0.1	-
6784	411497.82	2300513.10	Картометрический метод	0.1	-
6785	411497.81	2300515.09	Картометрический метод	0.1	-
6786	411495.82	2300515.11	Картометрический метод	0.1	-
6783	411495.82	2300513.09	Картометрический метод	0.1	-
6787	407310.53	2298038.49	Картометрический метод	0.1	-
6788	407312.53	2298038.50	Картометрический метод	0.1	-
6789	407312.54	2298040.49	Картометрический метод	0.1	-
6790	407310.53	2298040.49	Картометрический метод	0.1	-
6787	407310.53	2298038.49	Картометрический метод	0.1	-

2. Сведения о характерных точках границ объекта					
Обозначение характерных точек границ	**Координаты, м**		**Метод определения координат характерной точки**	**Средняя квадратическая погрешность положения характерной точки (Mt), м**	**Описание обозначения точки на местности (при наличии)**
	X	**Y**			
1	**2**	**3**	**4**	**5**	**6**
6791	409458.05	2295195.56	Картометрический метод	0.1	-
6792	409460.05	2295195.55	Картометрический метод	0.1	-
6793	409460.04	2295197.55	Картометрический метод	0.1	-
6794	409458.05	2295197.57	Картометрический метод	0.1	-
6791	409458.05	2295195.56	Картометрический метод	0.1	-
6795	406959.59	2300254.96	Картометрический метод	0.1	-
6796	406961.59	2300254.97	Картометрический метод	0.1	-
6797	406961.60	2300256.97	Картометрический метод	0.1	-
6798	406959.61	2300256.97	Картометрический метод	0.1	-
6795	406959.59	2300254.96	Картометрический метод	0.1	-
6799	411783.65	2297058.24	Картометрический метод	0.1	-
6800	411785.64	2297058.26	Картометрический метод	0.1	-
6801	411785.65	2297060.25	Картометрический метод	0.1	-
6802	411783.65	2297060.26	Картометрический метод	0.1	-
6799	411783.65	2297058.24	Картометрический метод	0.1	-
6803	411106.21	2298072.25	Картометрический метод	0.1	-
6804	411108.22	2298072.24	Картометрический метод	0.1	-
6805	411108.21	2298074.25	Картометрический метод	0.1	-
6806	411106.22	2298074.24	Картометрический метод	0.1	-
6803	411106.21	2298072.25	Картометрический метод	0.1	-
6807	410085.86	2300238.21	Картометрический метод	0.1	-
6808	410087.86	2300238.20	Картометрический метод	0.1	-
6809	410087.87	2300240.20	Картометрический метод	0.1	-
6810	410085.87	2300240.21	Картометрический метод	0.1	-
6807	410085.86	2300238.21	Картометрический метод	0.1	-
6811	410860.95	2300068.73	Картометрический метод	0.1	-

2. Сведения о характерных точках границ объекта					
Обозначение характерных точек границ	**Координаты, м**		**Метод определения координат характерной точки**	**Средняя квадратическая погрешность положения характерной точки (Mt), м**	**Описание обозначения точки на местности (при наличии)**
	X	**Y**			
1	**2**	**3**	**4**	**5**	**6**
6812	410862.95	2300068.74	Картометрический метод	0.1	-
6813	410862.96	2300070.74	Картометрический метод	0.1	-
6814	410860.96	2300070.73	Картометрический метод	0.1	-
6811	410860.95	2300068.73	Картометрический метод	0.1	-
6815	410506.64	2297710.19	Картометрический метод	0.1	-
6816	410508.64	2297710.19	Картометрический метод	0.1	-
6817	410508.65	2297712.20	Картометрический метод	0.1	-
6818	410506.66	2297712.19	Картометрический метод	0.1	-
6815	410506.64	2297710.19	Картометрический метод	0.1	-
6819	407120.96	2299893.69	Картометрический метод	0.1	-
6820	407122.96	2299893.69	Картометрический метод	0.1	-
6821	407122.97	2299895.70	Картометрический метод	0.1	-
6822	407120.97	2299895.68	Картометрический метод	0.1	-
6819	407120.96	2299893.69	Картометрический метод	0.1	-
6823	410291.69	2300822.59	Картометрический метод	0.1	-
6824	410293.69	2300822.60	Картометрический метод	0.1	-
6825	410293.69	2300824.59	Картометрический метод	0.1	-
6826	410291.68	2300824.59	Картометрический метод	0.1	-
6823	410291.69	2300822.59	Картометрический метод	0.1	-
6827	410888.47	2300056.63	Картометрический метод	0.1	-
6828	410890.46	2300056.64	Картометрический метод	0.1	-
6829	410890.49	2300058.64	Картометрический метод	0.1	-
6830	410888.48	2300058.63	Картометрический метод	0.1	-
6827	410888.47	2300056.63	Картометрический метод	0.1	-
6831	410281.85	2300197.38	Картометрический метод	0.1	-
6832	410283.85	2300197.39	Картометрический метод	0.1	-

2. Сведения о характерных точках границ объекта					
Обозначение характерных точек границ	**Координаты, м**		**Метод определения координат характерной точки**	**Средняя квадратическая погрешность положения характерной точки (Mt), м**	**Описание обозначения точки на местности (при наличии)**
	X	**Y**			
1	**2**	**3**	**4**	**5**	**6**
6833	410283.86	2300199.38	Картометрический метод	0.1	-
6834	410281.86	2300199.39	Картометрический метод	0.1	-
6831	410281.85	2300197.38	Картометрический метод	0.1	-
6835	410013.45	2296069.58	Картометрический метод	0.1	-
6836	410015.45	2296069.57	Картометрический метод	0.1	-
6837	410015.44	2296071.57	Картометрический метод	0.1	-
6838	410013.44	2296071.58	Картометрический метод	0.1	-
6835	410013.45	2296069.58	Картометрический метод	0.1	-
6839	408196.76	2297303.29	Картометрический метод	0.1	-
6840	408198.76	2297303.29	Картометрический метод	0.1	-
6841	408198.76	2297305.28	Картометрический метод	0.1	-
6842	408196.75	2297305.29	Картометрический метод	0.1	-
6839	408196.76	2297303.29	Картометрический метод	0.1	-
6843	408558.94	2303513.84	Картометрический метод	0.1	-
6844	408560.95	2303513.84	Картометрический метод	0.1	-
6845	408560.95	2303515.84	Картометрический метод	0.1	-
6846	408558.95	2303515.83	Картометрический метод	0.1	-
6843	408558.94	2303513.84	Картометрический метод	0.1	-
6847	411461.01	2300455.68	Картометрический метод	0.1	-
6848	411463.02	2300455.68	Картометрический метод	0.1	-
6849	411463.00	2300457.67	Картометрический метод	0.1	-
6850	411461.01	2300457.69	Картометрический метод	0.1	-
6847	411461.01	2300455.68	Картометрический метод	0.1	-
6851	410881.28	2298232.53	Картометрический метод	0.1	-
6852	410883.29	2298232.53	Картометрический метод	0.1	-
6853	410883.29	2298234.53	Картометрический метод	0.1	-

2. Сведения о характерных точках границ объекта					
Обозначение характерных точек границ	**Координаты, м**		**Метод определения координат характерной точки**	**Средняя квадратическая погрешность положения характерной точки (Mt), м**	**Описание обозначения точки на местности (при наличии)**
	X	**Y**			
1	**2**	**3**	**4**	**5**	**6**
6854	410881.29	2298234.52	Картометрический метод	0.1	-
6851	410881.28	2298232.53	Картометрический метод	0.1	-
6855	409465.11	2295281.16	Картометрический метод	0.1	-
6856	409467.10	2295281.14	Картометрический метод	0.1	-
6857	409467.10	2295283.15	Картометрический метод	0.1	-
6858	409465.09	2295283.15	Картометрический метод	0.1	-
6855	409465.11	2295281.16	Картометрический метод	0.1	-
6859	407796.40	2300280.03	Картометрический метод	0.1	-
6860	407794.47	2300279.34	Картометрический метод	0.1	-
6861	407795.15	2300277.50	Картометрический метод	0.1	-
6862	407797.05	2300278.16	Картометрический метод	0.1	-
6859	407796.40	2300280.03	Картометрический метод	0.1	-
6863	409857.12	2303078.42	Картометрический метод	0.1	-
6864	409859.13	2303078.42	Картометрический метод	0.1	-
6865	409859.12	2303080.41	Картометрический метод	0.1	-
6866	409857.13	2303080.43	Картометрический метод	0.1	-
6863	409857.12	2303078.42	Картометрический метод	0.1	-
6867	411119.36	2299945.88	Картометрический метод	0.1	-
6868	411121.35	2299945.88	Картометрический метод	0.1	-
6869	411121.37	2299947.89	Картометрический метод	0.1	-
6870	411119.36	2299947.87	Картометрический метод	0.1	-
6867	411119.36	2299945.88	Картометрический метод	0.1	-
6871	407918.65	2300280.65	Картометрический метод	0.1	-
6872	407920.67	2300280.65	Картометрический метод	0.1	-
6873	407920.67	2300282.64	Картометрический метод	0.1	-
6874	407918.68	2300282.65	Картометрический метод	0.1	-

2. Сведения о характерных точках границ объекта					
Обозначение характерных точек границ	**Координаты, м**		**Метод определения координат характерной точки**	**Средняя квадратическая погрешность положения характерной точки (Mt), м**	**Описание обозначения точки на местности (при наличии)**
	X	**Y**			
1	**2**	**3**	**4**	**5**	**6**
6871	407918.65	2300280.65	Картометрический метод	0.1	-
6875	411809.45	2297033.27	Картометрический метод	0.1	-
6876	411811.46	2297033.29	Картометрический метод	0.1	-
6877	411811.46	2297035.27	Картометрический метод	0.1	-
6878	411809.45	2297035.27	Картометрический метод	0.1	-
6875	411809.45	2297033.27	Картометрический метод	0.1	-
6879	408128.45	2300356.81	Картометрический метод	0.1	-
6880	408130.45	2300356.80	Картометрический метод	0.1	-
6881	408130.46	2300358.80	Картометрический метод	0.1	-
6882	408128.45	2300358.80	Картометрический метод	0.1	-
6879	408128.45	2300356.81	Картометрический метод	0.1	-
6883	411565.45	2300627.94	Картометрический метод	0.1	-
6884	411567.45	2300627.95	Картометрический метод	0.1	-
6885	411567.47	2300629.95	Картометрический метод	0.1	-
6886	411565.47	2300629.94	Картометрический метод	0.1	-
6883	411565.45	2300627.94	Картометрический метод	0.1	-
6887	410993.47	2299975.08	Картометрический метод	0.1	-
6888	410995.48	2299975.08	Картометрический метод	0.1	-
6889	410995.47	2299977.08	Картометрический метод	0.1	-
6890	410993.48	2299977.08	Картометрический метод	0.1	-
6887	410993.47	2299975.08	Картометрический метод	0.1	-
6891	409916.93	2300415.87	Картометрический метод	0.1	-
6892	409918.92	2300415.86	Картометрический метод	0.1	-
6893	409918.93	2300417.87	Картометрический метод	0.1	-
6894	409916.92	2300417.86	Картометрический метод	0.1	-
6891	409916.93	2300415.87	Картометрический метод	0.1	-

2. Сведения о характерных точках границ объекта					
Обозначение характерных точек границ	**Координаты, м**		**Метод определения координат характерной точки**	**Средняя квадратическая погрешность положения характерной точки (Mt), м**	**Описание обозначения точки на местности (при наличии)**
	X	**Y**			
1	**2**	**3**	**4**	**5**	**6**
6895	409054.66	2302604.75	Картометрический метод	0.1	-
6896	409056.66	2302604.74	Картометрический метод	0.1	-
6897	409056.67	2302606.75	Картометрический метод	0.1	-
6898	409054.67	2302606.74	Картометрический метод	0.1	-
6895	409054.66	2302604.75	Картометрический метод	0.1	-
6899	411620.38	2297258.28	Картометрический метод	0.1	-
6900	411622.39	2297258.29	Картометрический метод	0.1	-
6901	411622.38	2297260.28	Картометрический метод	0.1	-
6902	411620.39	2297260.29	Картометрический метод	0.1	-
6899	411620.38	2297258.28	Картометрический метод	0.1	-
6903	411369.15	2300304.15	Картометрический метод	0.1	-
6904	411371.16	2300304.15	Картометрический метод	0.1	-
6905	411371.15	2300306.15	Картометрический метод	0.1	-
6906	411369.16	2300306.15	Картометрический метод	0.1	-
6903	411369.15	2300304.15	Картометрический метод	0.1	-
6907	406463.80	2300526.39	Картометрический метод	0.1	-
6908	406465.78	2300526.38	Картометрический метод	0.1	-
6909	406465.79	2300528.40	Картометрический метод	0.1	-
6910	406463.79	2300528.39	Картометрический метод	0.1	-
6907	406463.80	2300526.39	Картометрический метод	0.1	-
6911	410834.95	2299910.89	Картометрический метод	0.1	-
6912	410836.95	2299910.90	Картометрический метод	0.1	-
6913	410836.96	2299912.88	Картометрический метод	0.1	-
6914	410834.95	2299912.90	Картометрический метод	0.1	-
6911	410834.95	2299910.89	Картометрический метод	0.1	-
6915	409182.64	2303486.39	Картометрический метод	0.1	-

2. Сведения о характерных точках границ объекта					
Обозначение характерных точек границ	**Координаты, м**		**Метод определения координат характерной точки**	**Средняя квадратическая погрешность положения характерной точки (Mt), м**	**Описание обозначения точки на местности (при наличии)**
	X	**Y**			
1	**2**	**3**	**4**	**5**	**6**
6916	409184.63	2303486.39	Картометрический метод	0.1	-
6917	409184.64	2303488.40	Картометрический метод	0.1	-
6918	409182.65	2303488.40	Картометрический метод	0.1	-
6915	409182.64	2303486.39	Картометрический метод	0.1	-
6919	410247.40	2300731.45	Картометрический метод	0.1	-
6920	410249.41	2300731.45	Картометрический метод	0.1	-
6921	410249.41	2300733.44	Картометрический метод	0.1	-
6922	410247.40	2300733.44	Картометрический метод	0.1	-
6919	410247.40	2300731.45	Картометрический метод	0.1	-
6923	410792.75	2300841.70	Картометрический метод	0.1	-
6924	410794.75	2300841.70	Картометрический метод	0.1	-
6925	410794.76	2300843.71	Картометрический метод	0.1	-
6926	410792.76	2300843.69	Картометрический метод	0.1	-
6923	410792.75	2300841.70	Картометрический метод	0.1	-
6927	411325.24	2296855.82	Картометрический метод	0.1	-
6928	411327.23	2296855.82	Картометрический метод	0.1	-
6929	411327.23	2296857.83	Картометрический метод	0.1	-
6930	411325.24	2296857.83	Картометрический метод	0.1	-
6927	411325.24	2296855.82	Картометрический метод	0.1	-
6931	407720.53	2300263.27	Картометрический метод	0.1	-
6932	407718.58	2300262.50	Картометрический метод	0.1	-
6933	407719.29	2300260.71	Картометрический метод	0.1	-
6934	407721.20	2300261.46	Картометрический метод	0.1	-
6931	407720.53	2300263.27	Картометрический метод	0.1	-
6935	409540.27	2295859.06	Картометрический метод	0.1	-
6936	409542.27	2295859.04	Картометрический метод	0.1	-

2. Сведения о характерных точках границ объекта					
Обозначение характерных точек границ	**Координаты, м**		**Метод определения координат характерной точки**	**Средняя квадратическая погрешность положения характерной точки (Mt), м**	**Описание обозначения точки на местности (при наличии)**
	X	**Y**			
1	**2**	**3**	**4**	**5**	**6**
6937	409542.28	2295861.04	Картометрический метод	0.1	-
6938	409540.27	2295861.05	Картометрический метод	0.1	-
6935	409540.27	2295859.06	Картометрический метод	0.1	-
6939	410108.71	2300832.17	Картометрический метод	0.1	-
6940	410110.70	2300832.17	Картометрический метод	0.1	-
6941	410110.71	2300834.18	Картометрический метод	0.1	-
6942	410108.71	2300834.17	Картометрический метод	0.1	-
6939	410108.71	2300832.17	Картометрический метод	0.1	-
6943	408415.54	2297349.29	Картометрический метод	0.1	-
6944	408417.53	2297349.47	Картометрический метод	0.1	-
6945	408417.33	2297351.48	Картометрический метод	0.1	-
6946	408415.35	2297351.27	Картометрический метод	0.1	-
6943	408415.54	2297349.29	Картометрический метод	0.1	-
6947	408674.76	2303282.03	Картометрический метод	0.1	-
6948	408676.76	2303282.03	Картометрический метод	0.1	-
6949	408676.77	2303284.03	Картометрический метод	0.1	-
6950	408674.77	2303284.03	Картометрический метод	0.1	-
6947	408674.76	2303282.03	Картометрический метод	0.1	-
6951	410159.14	2300536.04	Картометрический метод	0.1	-
6952	410161.13	2300536.02	Картометрический метод	0.1	-
6953	410161.13	2300538.03	Картометрический метод	0.1	-
6954	410159.12	2300538.03	Картометрический метод	0.1	-
6951	410159.14	2300536.04	Картометрический метод	0.1	-
6955	409212.40	2303504.09	Картометрический метод	0.1	-
6956	409214.41	2303504.11	Картометрический метод	0.1	-
6957	409214.41	2303506.09	Картометрический метод	0.1	-

2. Сведения о характерных точках границ объекта					
Обозначение характерных точек границ	**Координаты, м**		**Метод определения координат характерной точки**	**Средняя квадратическая погрешность положения характерной точки (Mt), м**	**Описание обозначения точки на местности (при наличии)**
	X	**Y**			
1	**2**	**3**	**4**	**5**	**6**
6958	409212.41	2303506.10	Картометрический метод	0.1	-
6955	409212.40	2303504.09	Картометрический метод	0.1	-
6959	407354.99	2298651.37	Картометрический метод	0.1	-
6960	407356.98	2298651.37	Картометрический метод	0.1	-
6961	407356.98	2298653.38	Картометрический метод	0.1	-
6962	407354.99	2298653.38	Картометрический метод	0.1	-
6959	407354.99	2298651.37	Картометрический метод	0.1	-
6963	409999.81	2295994.82	Картометрический метод	0.1	-
6964	410001.80	2295994.81	Картометрический метод	0.1	-
6965	410001.79	2295996.82	Картометрический метод	0.1	-
6966	409999.78	2295996.81	Картометрический метод	0.1	-
6963	409999.81	2295994.82	Картометрический метод	0.1	-
6967	407752.64	2298321.93	Картометрический метод	0.1	-
6968	407754.65	2298321.92	Картометрический метод	0.1	-
6969	407754.64	2298323.93	Картометрический метод	0.1	-
6970	407752.65	2298323.92	Картометрический метод	0.1	-
6967	407752.64	2298321.93	Картометрический метод	0.1	-
6971	407333.55	2298120.61	Картометрический метод	0.1	-
6972	407335.54	2298120.59	Картометрический метод	0.1	-
6973	407335.55	2298122.61	Картометрический метод	0.1	-
6974	407333.55	2298122.60	Картометрический метод	0.1	-
6971	407333.55	2298120.61	Картометрический метод	0.1	-
6975	407305.93	2298061.23	Картометрический метод	0.1	-
6976	407307.93	2298061.21	Картометрический метод	0.1	-
6977	407307.94	2298063.22	Картометрический метод	0.1	-
6978	407305.93	2298063.21	Картометрический метод	0.1	-

2. Сведения о характерных точках границ объекта					
Обозначение характерных точек границ	**Координаты, м**		**Метод определения координат характерной точки**	**Средняя квадратическая погрешность положения характерной точки (Mt), м**	**Описание обозначения точки на местности (при наличии)**
	X	**Y**			
1	**2**	**3**	**4**	**5**	**6**
6975	407305.93	2298061.23	Картометрический метод	0.1	-
6979	406959.56	2299654.30	Картометрический метод	0.1	-
6980	406961.56	2299654.28	Картометрический метод	0.1	-
6981	406961.57	2299656.29	Картометрический метод	0.1	-
6982	406959.57	2299656.29	Картометрический метод	0.1	-
6979	406959.56	2299654.30	Картометрический метод	0.1	-
6983	410349.50	2300419.51	Картометрический метод	0.1	-
6984	410351.48	2300419.52	Картометрический метод	0.1	-
6985	410351.49	2300421.53	Картометрический метод	0.1	-
6986	410349.49	2300421.52	Картометрический метод	0.1	-
6983	410349.50	2300419.51	Картометрический метод	0.1	-
6987	407349.30	2298154.51	Картометрический метод	0.1	-
6988	407351.29	2298154.50	Картометрический метод	0.1	-
6989	407351.32	2298156.50	Картометрический метод	0.1	-
6990	407349.30	2298156.50	Картометрический метод	0.1	-
6987	407349.30	2298154.51	Картометрический метод	0.1	-
6991	407567.19	2298360.81	Картометрический метод	0.1	-
6992	407569.20	2298360.83	Картометрический метод	0.1	-
6993	407569.19	2298362.82	Картометрический метод	0.1	-
6994	407567.19	2298362.81	Картометрический метод	0.1	-
6991	407567.19	2298360.81	Картометрический метод	0.1	-
6995	410183.68	2296229.96	Картометрический метод	0.1	-
6996	410185.68	2296229.98	Картометрический метод	0.1	-
6997	410185.70	2296231.96	Картометрический метод	0.1	-
6998	410183.69	2296231.97	Картометрический метод	0.1	-
6995	410183.68	2296229.96	Картометрический метод	0.1	-

2. Сведения о характерных точках границ объекта					
Обозначение характерных точек границ	**Координаты, м**		**Метод определения координат характерной точки**	**Средняя квадратическая погрешность положения характерной точки (Mt), м**	**Описание обозначения точки на местности (при наличии)**
	X	**Y**			
1	**2**	**3**	**4**	**5**	**6**
6999	411402.10	2300416.38	Картометрический метод	0.1	-
7000	411404.12	2300416.39	Картометрический метод	0.1	-
7001	411404.09	2300418.38	Картометрический метод	0.1	-
7002	411402.10	2300418.38	Картометрический метод	0.1	-
6999	411402.10	2300416.38	Картометрический метод	0.1	-
7003	407719.87	2300266.80	Картометрический метод	0.1	-
7004	407721.88	2300266.79	Картометрический метод	0.1	-
7005	407721.89	2300268.80	Картометрический метод	0.1	-
7006	407719.89	2300268.78	Картометрический метод	0.1	-
7003	407719.87	2300266.80	Картометрический метод	0.1	-
7007	407125.37	2300014.15	Картометрический метод	0.1	-
7008	407127.36	2300014.15	Картометрический метод	0.1	-
7009	407127.37	2300016.16	Картометрический метод	0.1	-
7010	407125.38	2300016.16	Картометрический метод	0.1	-
7007	407125.37	2300014.15	Картометрический метод	0.1	-
7011	410582.48	2298074.20	Картометрический метод	0.1	-
7012	410584.49	2298074.21	Картометрический метод	0.1	-
7013	410584.48	2298076.19	Картометрический метод	0.1	-
7014	410582.48	2298076.21	Картометрический метод	0.1	-
7011	410582.48	2298074.20	Картометрический метод	0.1	-
7015	409924.92	2295045.98	Картометрический метод	0.1	-
7016	409926.92	2295045.98	Картометрический метод	0.1	-
7017	409926.92	2295047.99	Картометрический метод	0.1	-
7018	409924.93	2295047.98	Картометрический метод	0.1	-
7015	409924.92	2295045.98	Картометрический метод	0.1	-
7019	410812.03	2297902.17	Картометрический метод	0.1	-

2. Сведения о характерных точках границ объекта					
Обозначение характерных точек границ	**Координаты, м**		**Метод определения координат характерной точки**	**Средняя квадратическая погрешность положения характерной точки (Mt), м**	**Описание обозначения точки на местности (при наличии)**
	X	**Y**			
1	**2**	**3**	**4**	**5**	**6**
7020	410814.03	2297902.17	Картометрический метод	0.1	-
7021	410814.04	2297904.15	Картометрический метод	0.1	-
7022	410812.03	2297904.18	Картометрический метод	0.1	-
7019	410812.03	2297902.17	Картометрический метод	0.1	-
7023	406672.66	2300363.00	Картометрический метод	0.1	-
7024	406674.67	2300363.00	Картометрический метод	0.1	-
7025	406674.67	2300364.99	Картометрический метод	0.1	-
7026	406672.66	2300364.99	Картометрический метод	0.1	-
7023	406672.66	2300363.00	Картометрический метод	0.1	-
7027	410023.34	2296023.44	Картометрический метод	0.1	-
7028	410025.34	2296023.44	Картометрический метод	0.1	-
7029	410025.36	2296025.44	Картометрический метод	0.1	-
7030	410023.36	2296025.44	Картометрический метод	0.1	-
7027	410023.34	2296023.44	Картометрический метод	0.1	-
7031	411277.24	2300109.36	Картометрический метод	0.1	-
7032	411279.24	2300109.34	Картометрический метод	0.1	-
7033	411279.22	2300111.35	Картометрический метод	0.1	-
7034	411277.22	2300111.35	Картометрический метод	0.1	-
7031	411277.24	2300109.36	Картометрический метод	0.1	-
7035	406968.06	2299398.69	Картометрический метод	0.1	-
7036	406970.05	2299398.69	Картометрический метод	0.1	-
7037	406970.05	2299400.70	Картометрический метод	0.1	-
7038	406968.05	2299400.69	Картометрический метод	0.1	-
7035	406968.06	2299398.69	Картометрический метод	0.1	-
7039	410847.80	2300790.61	Картометрический метод	0.1	-
7040	410849.82	2300790.62	Картометрический метод	0.1	-

2. Сведения о характерных точках границ объекта					
Обозначение характерных точек границ	**Координаты, м**		**Метод определения координат характерной точки**	**Средняя квадратическая погрешность положения характерной точки (Mt), м**	**Описание обозначения точки на местности (при наличии)**
	X	**Y**			
1	**2**	**3**	**4**	**5**	**6**
7041	410849.81	2300792.63	Картометрический метод	0.1	-
7042	410847.83	2300792.60	Картометрический метод	0.1	-
7039	410847.80	2300790.61	Картометрический метод	0.1	-
7043	409218.20	2295627.13	Картометрический метод	0.1	-
7044	409220.20	2295627.13	Картометрический метод	0.1	-
7045	409220.22	2295629.13	Картометрический метод	0.1	-
7046	409218.21	2295629.12	Картометрический метод	0.1	-
7043	409218.20	2295627.13	Картометрический метод	0.1	-
7047	410867.44	2298119.19	Картометрический метод	0.1	-
7048	410869.43	2298119.19	Картометрический метод	0.1	-
7049	410869.43	2298121.19	Картометрический метод	0.1	-
7050	410867.43	2298121.20	Картометрический метод	0.1	-
7047	410867.44	2298119.19	Картометрический метод	0.1	-
7051	408513.22	2297370.20	Картометрический метод	0.1	-
7052	408515.22	2297370.18	Картометрический метод	0.1	-
7053	408515.22	2297372.19	Картометрический метод	0.1	-
7054	408513.23	2297372.20	Картометрический метод	0.1	-
7051	408513.22	2297370.20	Картометрический метод	0.1	-
7055	409121.32	2303787.92	Картометрический метод	0.1	-
7056	409123.33	2303787.93	Картометрический метод	0.1	-
7057	409123.31	2303789.92	Картометрический метод	0.1	-
7058	409121.31	2303789.92	Картометрический метод	0.1	-
7055	409121.32	2303787.92	Картометрический метод	0.1	-
7059	411723.45	2297355.51	Картометрический метод	0.1	-
7060	411725.45	2297355.53	Картометрический метод	0.1	-
7061	411725.44	2297357.52	Картометрический метод	0.1	-

2. Сведения о характерных точках границ объекта					
Обозначение характерных точек границ	**Координаты, м**		**Метод определения координат характерной точки**	**Средняя квадратическая погрешность положения характерной точки (Mt), м**	**Описание обозначения точки на местности (при наличии)**
	X	**Y**			
1	**2**	**3**	**4**	**5**	**6**
7062	411723.45	2297357.53	Картометрический метод	0.1	-
7059	411723.45	2297355.51	Картометрический метод	0.1	-
7063	409366.30	2304436.82	Картометрический метод	0.1	-
7064	409368.31	2304436.81	Картометрический метод	0.1	-
7065	409368.32	2304438.80	Картометрический метод	0.1	-
7066	409366.30	2304438.80	Картометрический метод	0.1	-
7063	409366.30	2304436.82	Картометрический метод	0.1	-
7067	410958.48	2300002.27	Картометрический метод	0.1	-
7068	410960.47	2300002.27	Картометрический метод	0.1	-
7069	410960.47	2300004.29	Картометрический метод	0.1	-
7070	410958.47	2300004.26	Картометрический метод	0.1	-
7067	410958.48	2300002.27	Картометрический метод	0.1	-
7071	411342.21	2298205.40	Картометрический метод	0.1	-
7072	411344.22	2298205.40	Картометрический метод	0.1	-
7073	411344.21	2298207.40	Картометрический метод	0.1	-
7074	411342.22	2298207.40	Картометрический метод	0.1	-
7071	411342.21	2298205.40	Картометрический метод	0.1	-
7075	411345.15	2300133.75	Картометрический метод	0.1	-
7076	411347.15	2300133.75	Картометрический метод	0.1	-
7077	411347.14	2300135.75	Картометрический метод	0.1	-
7078	411345.14	2300135.75	Картометрический метод	0.1	-
7075	411345.15	2300133.75	Картометрический метод	0.1	-
7079	411593.30	2296933.99	Картометрический метод	0.1	-
7080	411595.29	2296933.99	Картометрический метод	0.1	-
7081	411595.29	2296936.01	Картометрический метод	0.1	-
7082	411593.30	2296935.99	Картометрический метод	0.1	-

2. Сведения о характерных точках границ объекта					
Обозначение характерных точек границ	**Координаты, м**		**Метод определения координат характерной точки**	**Средняя квадратическая погрешность положения характерной точки (Mt), м**	**Описание обозначения точки на местности (при наличии)**
	X	**Y**			
1	**2**	**3**	**4**	**5**	**6**
7079	411593.30	2296933.99	Картометрический метод	0.1	-
7083	409873.47	2300351.47	Картометрический метод	0.1	-
7084	409875.47	2300351.48	Картометрический метод	0.1	-
7085	409875.47	2300353.48	Картометрический метод	0.1	-
7086	409873.48	2300353.48	Картометрический метод	0.1	-
7083	409873.47	2300351.47	Картометрический метод	0.1	-
7087	407359.09	2298685.84	Картометрический метод	0.1	-
7088	407361.08	2298685.85	Картометрический метод	0.1	-
7089	407361.09	2298687.85	Картометрический метод	0.1	-
7090	407359.09	2298687.85	Картометрический метод	0.1	-
7087	407359.09	2298685.84	Картометрический метод	0.1	-
7091	410029.60	2300909.44	Картометрический метод	0.1	-
7092	410031.59	2300909.42	Картометрический метод	0.1	-
7093	410031.60	2300911.43	Картометрический метод	0.1	-
7094	410029.60	2300911.44	Картометрический метод	0.1	-
7091	410029.60	2300909.44	Картометрический метод	0.1	-
7095	409320.10	2304415.19	Картометрический метод	0.1	-
7096	409322.09	2304415.20	Картометрический метод	0.1	-
7097	409322.08	2304417.20	Картометрический метод	0.1	-
7098	409320.08	2304417.20	Картометрический метод	0.1	-
7095	409320.10	2304415.19	Картометрический метод	0.1	-
7099	409887.04	2295814.61	Картометрический метод	0.1	-
7100	409889.04	2295814.62	Картометрический метод	0.1	-
7101	409889.03	2295816.62	Картометрический метод	0.1	-
7102	409887.04	2295816.62	Картометрический метод	0.1	-
7099	409887.04	2295814.61	Картометрический метод	0.1	-

2. Сведения о характерных точках границ объекта					
Обозначение характерных точек границ	**Координаты, м**		**Метод определения координат характерной точки**	**Средняя квадратическая погрешность положения характерной точки (Mt), м**	**Описание обозначения точки на местности (при наличии)**
	X	**Y**			
1	**2**	**3**	**4**	**5**	**6**
7103	411618.01	2297557.21	Картометрический метод	0.1	-
7104	411620.00	2297557.19	Картометрический метод	0.1	-
7105	411620.00	2297559.21	Картометрический метод	0.1	-
7106	411618.01	2297559.21	Картометрический метод	0.1	-
7103	411618.01	2297557.21	Картометрический метод	0.1	-
7107	408883.03	2300613.32	Картометрический метод	0.1	-
7108	408885.03	2300613.32	Картометрический метод	0.1	-
7109	408885.03	2300615.32	Картометрический метод	0.1	-
7110	408883.04	2300615.33	Картометрический метод	0.1	-
7107	408883.03	2300613.32	Картометрический метод	0.1	-
7111	410225.04	2300733.60	Картометрический метод	0.1	-
7112	410227.04	2300733.61	Картометрический метод	0.1	-
7113	410227.03	2300735.60	Картометрический метод	0.1	-
7114	410225.04	2300735.62	Картометрический метод	0.1	-
7111	410225.04	2300733.60	Картометрический метод	0.1	-
7115	410083.28	2296037.21	Картометрический метод	0.1	-
7116	410085.28	2296037.20	Картометрический метод	0.1	-
7117	410085.28	2296039.20	Картометрический метод	0.1	-
7118	410083.28	2296039.21	Картометрический метод	0.1	-
7115	410083.28	2296037.21	Картометрический метод	0.1	-
7119	410558.14	2300357.21	Картометрический метод	0.1	-
7120	410560.13	2300357.20	Картометрический метод	0.1	-
7121	410560.14	2300359.21	Картометрический метод	0.1	-
7122	410558.14	2300359.21	Картометрический метод	0.1	-
7119	410558.14	2300357.21	Картометрический метод	0.1	-
7123	410699.47	2300800.88	Картометрический метод	0.1	-

2. Сведения о характерных точках границ объекта					
Обозначение характерных точек границ	**Координаты, м**		**Метод определения координат характерной точки**	**Средняя квадратическая погрешность положения характерной точки (Mt), м**	**Описание обозначения точки на местности (при наличии)**
	X	**Y**			
1	**2**	**3**	**4**	**5**	**6**
7124	410701.47	2300800.89	Картометрический метод	0.1	-
7125	410701.48	2300802.89	Картометрический метод	0.1	-
7126	410699.49	2300802.89	Картометрический метод	0.1	-
7123	410699.47	2300800.88	Картометрический метод	0.1	-
7127	411342.60	2296880.71	Картометрический метод	0.1	-
7128	411344.60	2296880.71	Картометрический метод	0.1	-
7129	411344.60	2296882.72	Картометрический метод	0.1	-
7130	411342.61	2296882.71	Картометрический метод	0.1	-
7127	411342.60	2296880.71	Картометрический метод	0.1	-
7131	407582.51	2298293.21	Картометрический метод	0.1	-
7132	407584.51	2298293.20	Картометрический метод	0.1	-
7133	407584.51	2298295.20	Картометрический метод	0.1	-
7134	407582.50	2298295.20	Картометрический метод	0.1	-
7131	407582.51	2298293.21	Картометрический метод	0.1	-
7135	408109.81	2297284.94	Картометрический метод	0.1	-
7136	408111.81	2297284.95	Картометрический метод	0.1	-
7137	408111.80	2297286.96	Картометрический метод	0.1	-
7138	408109.81	2297286.94	Картометрический метод	0.1	-
7135	408109.81	2297284.94	Картометрический метод	0.1	-
7139	409902.06	2297763.33	Картометрический метод	0.1	-
7140	409904.06	2297763.33	Картометрический метод	0.1	-
7141	409904.08	2297765.32	Картометрический метод	0.1	-
7142	409902.07	2297765.33	Картометрический метод	0.1	-
7139	409902.06	2297763.33	Картометрический метод	0.1	-
7143	409876.18	2300557.87	Картометрический метод	0.1	-
7144	409878.19	2300557.87	Картометрический метод	0.1	-

2. Сведения о характерных точках границ объекта					
Обозначение характерных точек границ	**Координаты, м**		**Метод определения координат характерной точки**	**Средняя квадратическая погрешность положения характерной точки (Mt), м**	**Описание обозначения точки на местности (при наличии)**
	X	**Y**			
1	**2**	**3**	**4**	**5**	**6**
7145	409878.18	2300559.86	Картометрический метод	0.1	-
7146	409876.18	2300559.87	Картометрический метод	0.1	-
7143	409876.18	2300557.87	Картометрический метод	0.1	-
7147	409723.93	2297713.29	Картометрический метод	0.1	-
7148	409725.93	2297713.28	Картометрический метод	0.1	-
7149	409725.91	2297715.29	Картометрический метод	0.1	-
7150	409723.92	2297715.29	Картометрический метод	0.1	-
7147	409723.93	2297713.29	Картометрический метод	0.1	-
7151	407100.41	2300180.72	Картометрический метод	0.1	-
7152	407102.40	2300180.72	Картометрический метод	0.1	-
7153	407102.41	2300182.72	Картометрический метод	0.1	-
7154	407100.41	2300182.73	Картометрический метод	0.1	-
7151	407100.41	2300180.72	Картометрический метод	0.1	-
7155	406529.73	2299892.11	Картометрический метод	0.1	-
7156	406531.74	2299892.10	Картометрический метод	0.1	-
7157	406531.73	2299894.10	Картометрический метод	0.1	-
7158	406529.73	2299894.10	Картометрический метод	0.1	-
7155	406529.73	2299892.11	Картометрический метод	0.1	-
7159	411985.07	2297936.15	Картометрический метод	0.1	-
7160	411986.58	2297937.46	Картометрический метод	0.1	-
7161	411985.25	2297938.97	Картометрический метод	0.1	-
7162	411983.76	2297937.65	Картометрический метод	0.1	-
7159	411985.07	2297936.15	Картометрический метод	0.1	-
7163	410312.05	2300185.04	Картометрический метод	0.1	-
7164	410314.05	2300185.02	Картометрический метод	0.1	-
7165	410314.05	2300187.03	Картометрический метод	0.1	-

2. Сведения о характерных точках границ объекта					
Обозначение характерных точек границ	**Координаты, м**		**Метод определения координат характерной точки**	**Средняя квадратическая погрешность положения характерной точки (Mt), м**	**Описание обозначения точки на местности (при наличии)**
	X	**Y**			
1	**2**	**3**	**4**	**5**	**6**
7166	410312.05	2300187.03	Картометрический метод	0.1	-
7163	410312.05	2300185.04	Картометрический метод	0.1	-
7167	410046.93	2296052.06	Картометрический метод	0.1	-
7168	410048.93	2296052.07	Картометрический метод	0.1	-
7169	410048.92	2296054.07	Картометрический метод	0.1	-
7170	410046.92	2296054.06	Картометрический метод	0.1	-
7167	410046.93	2296052.06	Картометрический метод	0.1	-
7171	411028.50	2299947.90	Картометрический метод	0.1	-
7172	411030.49	2299947.89	Картометрический метод	0.1	-
7173	411030.50	2299949.90	Картометрический метод	0.1	-
7174	411028.50	2299949.90	Картометрический метод	0.1	-
7171	411028.50	2299947.90	Картометрический метод	0.1	-
7175	409575.31	2301926.65	Картометрический метод	0.1	-
7176	409577.31	2301926.65	Картометрический метод	0.1	-
7177	409577.31	2301928.64	Картометрический метод	0.1	-
7178	409575.31	2301928.66	Картометрический метод	0.1	-
7175	409575.31	2301926.65	Картометрический метод	0.1	-
7179	409993.17	2300896.29	Картометрический метод	0.1	-
7180	409995.17	2300896.30	Картометрический метод	0.1	-
7181	409995.18	2300898.30	Картометрический метод	0.1	-
7182	409993.19	2300898.30	Картометрический метод	0.1	-
7179	409993.17	2300896.29	Картометрический метод	0.1	-
7183	410217.65	2300771.32	Картометрический метод	0.1	-
7184	410219.65	2300771.34	Картометрический метод	0.1	-
7185	410219.64	2300773.33	Картометрический метод	0.1	-
7186	410217.65	2300773.34	Картометрический метод	0.1	-

2. Сведения о характерных точках границ объекта					
Обозначение характерных точек границ	**Координаты, м**		**Метод определения координат характерной точки**	**Средняя квадратическая погрешность положения характерной точки (Mt), м**	**Описание обозначения точки на местности (при наличии)**
	X	**Y**			
1	**2**	**3**	**4**	**5**	**6**
7183	410217.65	2300771.32	Картометрический метод	0.1	-
7187	407123.42	2299159.40	Картометрический метод	0.1	-
7188	407125.42	2299159.41	Картометрический метод	0.1	-
7189	407125.42	2299161.40	Картометрический метод	0.1	-
7190	407123.42	2299161.41	Картометрический метод	0.1	-
7187	407123.42	2299159.40	Картометрический метод	0.1	-
7191	409689.16	2303648.38	Картометрический метод	0.1	-
7192	409691.17	2303648.37	Картометрический метод	0.1	-
7193	409691.16	2303650.37	Картометрический метод	0.1	-
7194	409689.17	2303650.38	Картометрический метод	0.1	-
7191	409689.16	2303648.38	Картометрический метод	0.1	-
7195	408827.75	2303663.02	Картометрический метод	0.1	-
7196	408829.75	2303663.01	Картометрический метод	0.1	-
7197	408829.75	2303665.02	Картометрический метод	0.1	-
7198	408827.75	2303665.01	Картометрический метод	0.1	-
7195	408827.75	2303663.02	Картометрический метод	0.1	-
7199	410692.04	2298110.31	Картометрический метод	0.1	-
7200	410694.04	2298110.30	Картометрический метод	0.1	-
7201	410694.04	2298112.31	Картометрический метод	0.1	-
7202	410692.04	2298112.30	Картометрический метод	0.1	-
7199	410692.04	2298110.31	Картометрический метод	0.1	-
7203	409167.62	2302565.64	Картометрический метод	0.1	-
7204	409169.62	2302565.65	Картометрический метод	0.1	-
7205	409169.62	2302567.63	Картометрический метод	0.1	-
7206	409167.61	2302567.65	Картометрический метод	0.1	-
7203	409167.62	2302565.64	Картометрический метод	0.1	-

2. Сведения о характерных точках границ объекта					
Обозначение характерных точек границ	**Координаты, м**		**Метод определения координат характерной точки**	**Средняя квадратическая погрешность положения характерной точки (Mt), м**	**Описание обозначения точки на местности (при наличии)**
	X	**Y**			
1	**2**	**3**	**4**	**5**	**6**
7207	410860.88	2295430.53	Картометрический метод	0.1	-
7208	410862.88	2295430.51	Картометрический метод	0.1	-
7209	410862.89	2295432.52	Картометрический метод	0.1	-
7210	410860.89	2295432.52	Картометрический метод	0.1	-
7207	410860.88	2295430.53	Картометрический метод	0.1	-
7211	410780.82	2295742.34	Картометрический метод	0.1	-
7212	410782.82	2295742.34	Картометрический метод	0.1	-
7213	410782.81	2295744.35	Картометрический метод	0.1	-
7214	410780.81	2295744.33	Картометрический метод	0.1	-
7211	410780.82	2295742.34	Картометрический метод	0.1	-
7215	407103.22	2299478.68	Картометрический метод	0.1	-
7216	407105.23	2299478.66	Картометрический метод	0.1	-
7217	407105.23	2299480.67	Картометрический метод	0.1	-
7218	407103.23	2299480.66	Картометрический метод	0.1	-
7215	407103.22	2299478.68	Картометрический метод	0.1	-
7219	410796.00	2300143.65	Картометрический метод	0.1	-
7220	410798.01	2300143.65	Картометрический метод	0.1	-
7221	410798.01	2300145.65	Картометрический метод	0.1	-
7222	410796.01	2300145.64	Картометрический метод	0.1	-
7219	410796.00	2300143.65	Картометрический метод	0.1	-
7223	410679.36	2295414.95	Картометрический метод	0.1	-
7224	410681.36	2295414.95	Картометрический метод	0.1	-
7225	410681.37	2295416.94	Картометрический метод	0.1	-
7226	410679.36	2295416.95	Картометрический метод	0.1	-
7223	410679.36	2295414.95	Картометрический метод	0.1	-
7227	410382.98	2295508.68	Картометрический метод	0.1	-

2. Сведения о характерных точках границ объекта					
Обозначение характерных точек границ	**Координаты, м**		**Метод определения координат характерной точки**	**Средняя квадратическая погрешность положения характерной точки (Mt), м**	**Описание обозначения точки на местности (при наличии)**
	X	**Y**			
1	**2**	**3**	**4**	**5**	**6**
7228	410384.98	2295508.70	Картометрический метод	0.1	-
7229	410384.98	2295510.69	Картометрический метод	0.1	-
7230	410382.98	2295510.69	Картометрический метод	0.1	-
7227	410382.98	2295508.68	Картометрический метод	0.1	-
7231	409399.51	2304467.08	Картометрический метод	0.1	-
7232	409401.52	2304467.08	Картометрический метод	0.1	-
7233	409401.50	2304469.09	Картометрический метод	0.1	-
7234	409399.51	2304469.07	Картометрический метод	0.1	-
7231	409399.51	2304467.08	Картометрический метод	0.1	-
7235	409310.30	2302602.44	Картометрический метод	0.1	-
7236	409312.30	2302602.45	Картометрический метод	0.1	-
7237	409312.31	2302604.45	Картометрический метод	0.1	-
7238	409310.31	2302604.44	Картометрический метод	0.1	-
7235	409310.30	2302602.44	Картометрический метод	0.1	-
7239	409608.99	2303910.29	Картометрический метод	0.1	-
7240	409610.99	2303910.30	Картометрический метод	0.1	-
7241	409610.99	2303912.30	Картометрический метод	0.1	-
7242	409608.98	2303912.28	Картометрический метод	0.1	-
7239	409608.99	2303910.29	Картометрический метод	0.1	-
7243	410532.89	2297813.54	Картометрический метод	0.1	-
7244	410534.90	2297813.54	Картометрический метод	0.1	-
7245	410534.89	2297815.54	Картометрический метод	0.1	-
7246	410532.89	2297815.53	Картометрический метод	0.1	-
7243	410532.89	2297813.54	Картометрический метод	0.1	-
7247	409679.38	2297700.77	Картометрический метод	0.1	-
7248	409681.38	2297700.78	Картометрический метод	0.1	-

2. Сведения о характерных точках границ объекта					
Обозначение характерных точек границ	**Координаты, м**		**Метод определения координат характерной точки**	**Средняя квадратическая погрешность положения характерной точки (Mt), м**	**Описание обозначения точки на местности (при наличии)**
	X	**Y**			
1	**2**	**3**	**4**	**5**	**6**
7249	409681.39	2297702.77	Картометрический метод	0.1	-
7250	409679.38	2297702.77	Картометрический метод	0.1	-
7247	409679.38	2297700.77	Картометрический метод	0.1	-
7251	409180.90	2295596.88	Картометрический метод	0.1	-
7252	409182.91	2295596.90	Картометрический метод	0.1	-
7253	409182.90	2295598.88	Картометрический метод	0.1	-
7254	409180.90	2295598.89	Картометрический метод	0.1	-
7251	409180.90	2295596.88	Картометрический метод	0.1	-
7255	411334.57	2298241.67	Картометрический метод	0.1	-
7256	411336.57	2298241.68	Картометрический метод	0.1	-
7257	411336.57	2298243.66	Картометрический метод	0.1	-
7258	411334.56	2298243.68	Картометрический метод	0.1	-
7255	411334.57	2298241.67	Картометрический метод	0.1	-
7259	409858.22	2303073.09	Картометрический метод	0.1	-
7260	409860.23	2303073.10	Картометрический метод	0.1	-
7261	409860.23	2303075.10	Картометрический метод	0.1	-
7262	409858.23	2303075.08	Картометрический метод	0.1	-
7259	409858.22	2303073.09	Картометрический метод	0.1	-
7263	408509.32	2303515.16	Картометрический метод	0.1	-
7264	408511.32	2303515.15	Картометрический метод	0.1	-
7265	408511.33	2303517.16	Картометрический метод	0.1	-
7266	408509.32	2303517.14	Картометрический метод	0.1	-
7263	408509.32	2303515.16	Картометрический метод	0.1	-
7267	410577.81	2300752.75	Картометрический метод	0.1	-
7268	410579.81	2300752.74	Картометрический метод	0.1	-
7269	410579.81	2300754.75	Картометрический метод	0.1	-

2. Сведения о характерных точках границ объекта					
Обозначение характерных точек границ	**Координаты, м**		**Метод определения координат характерной точки**	**Средняя квадратическая погрешность положения характерной точки (Mt), м**	**Описание обозначения точки на местности (при наличии)**
	X	**Y**			
1	**2**	**3**	**4**	**5**	**6**
7270	410577.80	2300754.73	Картометрический метод	0.1	-
7267	410577.81	2300752.75	Картометрический метод	0.1	-
7271	409980.88	2296366.81	Картометрический метод	0.1	-
7272	409982.89	2296366.82	Картометрический метод	0.1	-
7273	409982.89	2296368.80	Картометрический метод	0.1	-
7274	409980.87	2296368.80	Картометрический метод	0.1	-
7271	409980.88	2296366.81	Картометрический метод	0.1	-
7275	409366.17	2295134.22	Картометрический метод	0.1	-
7276	409368.18	2295134.24	Картометрический метод	0.1	-
7277	409368.18	2295136.22	Картометрический метод	0.1	-
7278	409366.17	2295136.22	Картометрический метод	0.1	-
7275	409366.17	2295134.22	Картометрический метод	0.1	-
7279	409390.93	2304287.15	Картометрический метод	0.1	-
7280	409392.93	2304287.16	Картометрический метод	0.1	-
7281	409392.93	2304289.15	Картометрический метод	0.1	-
7282	409390.92	2304289.15	Картометрический метод	0.1	-
7279	409390.93	2304287.15	Картометрический метод	0.1	-
7283	407754.80	2300270.16	Картометрический метод	0.1	-
7284	407752.84	2300269.38	Картометрический метод	0.1	-
7285	407753.58	2300267.60	Картометрический метод	0.1	-
7286	407755.47	2300268.35	Картометрический метод	0.1	-
7283	407754.80	2300270.16	Картометрический метод	0.1	-
7287	410886.18	2297894.37	Картометрический метод	0.1	-
7288	410888.18	2297894.36	Картометрический метод	0.1	-
7289	410888.19	2297896.36	Картометрический метод	0.1	-
7290	410886.18	2297896.36	Картометрический метод	0.1	-

2. Сведения о характерных точках границ объекта					
Обозначение характерных точек границ	**Координаты, м**		**Метод определения координат характерной точки**	**Средняя квадратическая погрешность положения характерной точки (Mt), м**	**Описание обозначения точки на местности (при наличии)**
	X	**Y**			
1	**2**	**3**	**4**	**5**	**6**
7287	410886.18	2297894.37	Картометрический метод	0.1	-
7291	410056.78	2300870.04	Картометрический метод	0.1	-
7292	410058.79	2300870.05	Картометрический метод	0.1	-
7293	410058.78	2300872.04	Картометрический метод	0.1	-
7294	410056.78	2300872.04	Картометрический метод	0.1	-
7291	410056.78	2300870.04	Картометрический метод	0.1	-
7295	409526.53	2304066.95	Картометрический метод	0.1	-
7296	409528.53	2304066.96	Картометрический метод	0.1	-
7297	409528.53	2304068.95	Картометрический метод	0.1	-
7298	409526.53	2304068.95	Картометрический метод	0.1	-
7295	409526.53	2304066.95	Картометрический метод	0.1	-
7299	409895.20	2300383.68	Картометрический метод	0.1	-
7300	409897.20	2300383.68	Картометрический метод	0.1	-
7301	409897.19	2300385.67	Картометрический метод	0.1	-
7302	409895.19	2300385.68	Картометрический метод	0.1	-
7299	409895.20	2300383.68	Картометрический метод	0.1	-
7303	409461.43	2295236.79	Картометрический метод	0.1	-
7304	409463.42	2295236.79	Картометрический метод	0.1	-
7305	409463.42	2295238.80	Картометрический метод	0.1	-
7306	409461.42	2295238.78	Картометрический метод	0.1	-
7303	409461.43	2295236.79	Картометрический метод	0.1	-
7307	410672.31	2295638.81	Картометрический метод	0.1	-
7308	410674.31	2295638.80	Картометрический метод	0.1	-
7309	410674.31	2295640.81	Картометрический метод	0.1	-
7310	410672.31	2295640.79	Картометрический метод	0.1	-
7307	410672.31	2295638.81	Картометрический метод	0.1	-

2. Сведения о характерных точках границ объекта					
Обозначение характерных точек границ	**Координаты, м**		**Метод определения координат характерной точки**	**Средняя квадратическая погрешность положения характерной точки (Mt), м**	**Описание обозначения точки на местности (при наличии)**
	X	**Y**			
1	**2**	**3**	**4**	**5**	**6**
7311	407270.62	2298078.19	Картометрический метод	0.1	-
7312	407272.62	2298078.19	Картометрический метод	0.1	-
7313	407272.61	2298080.19	Картометрический метод	0.1	-
7314	407270.61	2298080.18	Картометрический метод	0.1	-
7311	407270.62	2298078.19	Картометрический метод	0.1	-
7315	409399.64	2302442.79	Картометрический метод	0.1	-
7316	409401.64	2302442.79	Картометрический метод	0.1	-
7317	409401.64	2302444.79	Картометрический метод	0.1	-
7318	409399.65	2302444.79	Картометрический метод	0.1	-
7315	409399.64	2302442.79	Картометрический метод	0.1	-
7319	410564.65	2297741.90	Картометрический метод	0.1	-
7320	410566.64	2297741.90	Картометрический метод	0.1	-
7321	410566.66	2297743.90	Картометрический метод	0.1	-
7322	410564.66	2297743.90	Картометрический метод	0.1	-
7319	410564.65	2297741.90	Картометрический метод	0.1	-
7323	409272.01	2303539.53	Картометрический метод	0.1	-
7324	409274.01	2303539.53	Картометрический метод	0.1	-
7325	409274.01	2303541.53	Картометрический метод	0.1	-
7326	409272.02	2303541.53	Картометрический метод	0.1	-
7323	409272.01	2303539.53	Картометрический метод	0.1	-
7327	410606.04	2300964.01	Картометрический метод	0.1	-
7328	410608.24	2300964.97	Картометрический метод	0.1	-
7329	410607.57	2300966.52	Картометрический метод	0.1	-
7330	410605.43	2300965.58	Картометрический метод	0.1	-
7327	410606.04	2300964.01	Картометрический метод	0.1	-
7331	412019.36	2296908.63	Картометрический метод	0.1	-

2. Сведения о характерных точках границ объекта					
Обозначение характерных точек границ	**Координаты, м**		**Метод определения координат характерной точки**	**Средняя квадратическая погрешность положения характерной точки (Mt), м**	**Описание обозначения точки на местности (при наличии)**
	X	**Y**			
1	**2**	**3**	**4**	**5**	**6**
7332	412021.35	2296908.62	Картометрический метод	0.1	-
7333	412021.36	2296910.63	Картометрический метод	0.1	-
7334	412019.36	2296910.62	Картометрический метод	0.1	-
7331	412019.36	2296908.63	Картометрический метод	0.1	-
7335	410641.10	2295535.91	Картометрический метод	0.1	-
7336	410643.11	2295535.89	Картометрический метод	0.1	-
7337	410643.10	2295537.89	Картометрический метод	0.1	-
7338	410641.10	2295537.89	Картометрический метод	0.1	-
7335	410641.10	2295535.91	Картометрический метод	0.1	-
7339	407095.75	2299296.98	Картометрический метод	0.1	-
7340	407097.75	2299296.98	Картометрический метод	0.1	-
7341	407097.75	2299298.98	Картометрический метод	0.1	-
7342	407095.75	2299298.97	Картометрический метод	0.1	-
7339	407095.75	2299296.98	Картометрический метод	0.1	-
7343	406502.53	2299913.66	Картометрический метод	0.1	-
7344	406504.53	2299913.66	Картометрический метод	0.1	-
7345	406504.53	2299915.66	Картометрический метод	0.1	-
7346	406502.53	2299915.65	Картометрический метод	0.1	-
7343	406502.53	2299913.66	Картометрический метод	0.1	-
7347	411008.86	2295631.77	Картометрический метод	0.1	-
7348	411010.86	2295631.75	Картометрический метод	0.1	-
7349	411010.87	2295633.74	Картометрический метод	0.1	-
7350	411008.86	2295633.76	Картометрический метод	0.1	-
7347	411008.86	2295631.77	Картометрический метод	0.1	-
7351	409116.01	2302945.85	Картометрический метод	0.1	-
7352	409118.00	2302945.85	Картометрический метод	0.1	-

2. Сведения о характерных точках границ объекта					
Обозначение характерных точек границ	**Координаты, м**		**Метод определения координат характерной точки**	**Средняя квадратическая погрешность положения характерной точки (Mt), м**	**Описание обозначения точки на местности (при наличии)**
	X	**Y**			
1	**2**	**3**	**4**	**5**	**6**
7353	409118.01	2302947.86	Картометрический метод	0.1	-
7354	409116.01	2302947.84	Картометрический метод	0.1	-
7351	409116.01	2302945.85	Картометрический метод	0.1	-
7355	409057.82	2297500.84	Картометрический метод	0.1	-
7356	409059.82	2297500.85	Картометрический метод	0.1	-
7357	409059.82	2297502.84	Картометрический метод	0.1	-
7358	409057.83	2297502.85	Картометрический метод	0.1	-
7355	409057.82	2297500.84	Картометрический метод	0.1	-
7359	408084.44	2300341.94	Картометрический метод	0.1	-
7360	408086.44	2300341.93	Картометрический метод	0.1	-
7361	408086.45	2300343.92	Картометрический метод	0.1	-
7362	408084.44	2300343.93	Картометрический метод	0.1	-
7359	408084.44	2300341.94	Картометрический метод	0.1	-
7363	410622.92	2295474.72	Картометрический метод	0.1	-
7364	410624.91	2295474.72	Картометрический метод	0.1	-
7365	410624.92	2295476.73	Картометрический метод	0.1	-
7366	410622.92	2295476.71	Картометрический метод	0.1	-
7363	410622.92	2295474.72	Картометрический метод	0.1	-
7367	407689.66	2300253.08	Картометрический метод	0.1	-
7368	407689.68	2300255.07	Картометрический метод	0.1	-
7369	407687.67	2300255.07	Картометрический метод	0.1	-
7370	407687.67	2300253.07	Картометрический метод	0.1	-
7367	407689.66	2300253.08	Картометрический метод	0.1	-
7371	409726.99	2303501.69	Картометрический метод	0.1	-
7372	409729.00	2303501.69	Картометрический метод	0.1	-
7373	409728.99	2303503.69	Картометрический метод	0.1	-

2. Сведения о характерных точках границ объекта					
Обозначение характерных точек границ	**Координаты, м**		**Метод определения координат характерной точки**	**Средняя квадратическая погрешность положения характерной точки (Mt), м**	**Описание обозначения точки на местности (при наличии)**
	X	**Y**			
1	**2**	**3**	**4**	**5**	**6**
7374	409726.99	2303503.67	Картометрический метод	0.1	-
7371	409726.99	2303501.69	Картометрический метод	0.1	-
7375	409013.40	2297483.26	Картометрический метод	0.1	-
7376	409015.41	2297483.26	Картометрический метод	0.1	-
7377	409015.40	2297485.26	Картометрический метод	0.1	-
7378	409013.40	2297485.24	Картометрический метод	0.1	-
7375	409013.40	2297483.26	Картометрический метод	0.1	-
7379	410846.76	2295711.02	Картометрический метод	0.1	-
7380	410848.77	2295711.01	Картометрический метод	0.1	-
7381	410848.76	2295713.00	Картометрический метод	0.1	-
7382	410846.76	2295713.01	Картометрический метод	0.1	-
7379	410846.76	2295711.02	Картометрический метод	0.1	-
7383	407294.81	2300120.44	Картометрический метод	0.1	-
7384	407296.80	2300120.44	Картометрический метод	0.1	-
7385	407296.81	2300122.43	Картометрический метод	0.1	-
7386	407294.81	2300122.45	Картометрический метод	0.1	-
7383	407294.81	2300120.44	Картометрический метод	0.1	-
7387	410204.95	2295988.56	Картометрический метод	0.1	-
7388	410206.94	2295988.58	Картометрический метод	0.1	-
7389	410206.95	2295990.57	Картометрический метод	0.1	-
7390	410204.95	2295990.57	Картометрический метод	0.1	-
7387	410204.95	2295988.56	Картометрический метод	0.1	-
7391	408876.52	2297446.23	Картометрический метод	0.1	-
7392	408878.52	2297446.24	Картометрический метод	0.1	-
7393	408878.51	2297448.23	Картометрический метод	0.1	-
7394	408876.52	2297448.24	Картометрический метод	0.1	-

2. Сведения о характерных точках границ объекта					
Обозначение характерных точек границ	**Координаты, м**		**Метод определения координат характерной точки**	**Средняя квадратическая погрешность положения характерной точки (Mt), м**	**Описание обозначения точки на местности (при наличии)**
	X	**Y**			
1	**2**	**3**	**4**	**5**	**6**
7391	408876.52	2297446.23	Картометрический метод	0.1	-
7395	409229.69	2300718.66	Картометрический метод	0.1	-
7396	409231.69	2300718.65	Картометрический метод	0.1	-
7397	409231.70	2300720.64	Картометрический метод	0.1	-
7398	409229.69	2300720.65	Картометрический метод	0.1	-
7395	409229.69	2300718.66	Картометрический метод	0.1	-
7399	409531.40	2302055.69	Картометрический метод	0.1	-
7400	409533.40	2302055.67	Картометрический метод	0.1	-
7401	409533.41	2302057.67	Картометрический метод	0.1	-
7402	409531.41	2302057.68	Картометрический метод	0.1	-
7399	409531.40	2302055.69	Картометрический метод	0.1	-
7403	407797.60	2297205.99	Картометрический метод	0.1	-
7404	407799.60	2297206.00	Картометрический метод	0.1	-
7405	407799.59	2297207.99	Картометрический метод	0.1	-
7406	407797.60	2297208.00	Картометрический метод	0.1	-
7403	407797.60	2297205.99	Картометрический метод	0.1	-
7407	408064.72	2297275.52	Картометрический метод	0.1	-
7408	408066.73	2297275.52	Картометрический метод	0.1	-
7409	408066.73	2297277.52	Картометрический метод	0.1	-
7410	408064.74	2297277.51	Картометрический метод	0.1	-
7407	408064.72	2297275.52	Картометрический метод	0.1	-
7411	407752.80	2297192.27	Картометрический метод	0.1	-
7412	407754.80	2297192.28	Картометрический метод	0.1	-
7413	407754.80	2297194.27	Картометрический метод	0.1	-
7414	407752.81	2297194.28	Картометрический метод	0.1	-
7411	407752.80	2297192.27	Картометрический метод	0.1	-

2. Сведения о характерных точках границ объекта					
Обозначение характерных точек границ	**Координаты, м**		**Метод определения координат характерной точки**	**Средняя квадратическая погрешность положения характерной точки (Mt), м**	**Описание обозначения точки на местности (при наличии)**
	X	**Y**			
1	**2**	**3**	**4**	**5**	**6**
7415	410652.64	2295573.05	Картометрический метод	0.1	-
7416	410654.64	2295573.06	Картометрический метод	0.1	-
7417	410654.65	2295575.06	Картометрический метод	0.1	-
7418	410652.66	2295575.05	Картометрический метод	0.1	-
7415	410652.64	2295573.05	Картометрический метод	0.1	-
7419	409621.79	2295814.61	Картометрический метод	0.1	-
7420	409623.79	2295814.61	Картометрический метод	0.1	-
7421	409623.79	2295816.62	Картометрический метод	0.1	-
7422	409621.80	2295816.60	Картометрический метод	0.1	-
7419	409621.79	2295814.61	Картометрический метод	0.1	-
7423	407454.70	2300132.60	Картометрический метод	0.1	-
7424	407456.71	2300132.60	Картометрический метод	0.1	-
7425	407456.71	2300134.59	Картометрический метод	0.1	-
7426	407454.70	2300134.58	Картометрический метод	0.1	-
7423	407454.70	2300132.60	Картометрический метод	0.1	-
7427	409893.41	2294884.64	Картометрический метод	0.1	-
7428	409895.40	2294884.63	Картометрический метод	0.1	-
7429	409895.41	2294886.63	Картометрический метод	0.1	-
7430	409893.40	2294886.63	Картометрический метод	0.1	-
7427	409893.41	2294884.64	Картометрический метод	0.1	-
7431	406917.58	2299662.28	Картометрический метод	0.1	-
7432	406919.58	2299662.27	Картометрический метод	0.1	-
7433	406919.59	2299664.27	Картометрический метод	0.1	-
7434	406917.59	2299664.27	Картометрический метод	0.1	-
7431	406917.58	2299662.28	Картометрический метод	0.1	-
7435	409010.51	2303188.98	Картометрический метод	0.1	-

2. Сведения о характерных точках границ объекта					
Обозначение характерных точек границ	**Координаты, м**		**Метод определения координат характерной точки**	**Средняя квадратическая погрешность положения характерной точки (Mt), м**	**Описание обозначения точки на местности (при наличии)**
	X	**Y**			
1	**2**	**3**	**4**	**5**	**6**
7436	409012.50	2303188.98	Картометрический метод	0.1	-
7437	409012.51	2303190.98	Картометрический метод	0.1	-
7438	409010.50	2303190.97	Картометрический метод	0.1	-
7435	409010.51	2303188.98	Картометрический метод	0.1	-
7439	411134.50	2295941.57	Картометрический метод	0.1	-
7440	411136.50	2295941.56	Картометрический метод	0.1	-
7441	411136.51	2295943.55	Картометрический метод	0.1	-
7442	411134.49	2295943.55	Картометрический метод	0.1	-
7439	411134.50	2295941.57	Картометрический метод	0.1	-
7443	410015.60	2300609.27	Картометрический метод	0.1	-
7444	410017.59	2300609.26	Картометрический метод	0.1	-
7445	410017.59	2300611.26	Картометрический метод	0.1	-
7446	410015.58	2300611.26	Картометрический метод	0.1	-
7443	410015.60	2300609.27	Картометрический метод	0.1	-
7447	409324.90	2295128.83	Картометрический метод	0.1	-
7448	409326.89	2295128.83	Картометрический метод	0.1	-
7449	409326.90	2295130.83	Картометрический метод	0.1	-
7450	409324.90	2295130.83	Картометрический метод	0.1	-
7447	409324.90	2295128.83	Картометрический метод	0.1	-
7451	407229.16	2298046.91	Картометрический метод	0.1	-
7452	407231.17	2298046.91	Картометрический метод	0.1	-
7453	407231.16	2298048.90	Картометрический метод	0.1	-
7454	407229.16	2298048.90	Картометрический метод	0.1	-
7451	407229.16	2298046.91	Картометрический метод	0.1	-
7455	409442.47	2302568.95	Картометрический метод	0.1	-
7456	409444.46	2302568.96	Картометрический метод	0.1	-

2. Сведения о характерных точках границ объекта					
Обозначение характерных точек границ	**Координаты, м**		**Метод определения координат характерной точки**	**Средняя квадратическая погрешность положения характерной точки (Mt), м**	**Описание обозначения точки на местности (при наличии)**
	X	**Y**			
1	**2**	**3**	**4**	**5**	**6**
7457	409444.45	2302570.96	Картометрический метод	0.1	-
7458	409442.44	2302570.94	Картометрический метод	0.1	-
7455	409442.47	2302568.95	Картометрический метод	0.1	-
7459	410050.02	2300622.29	Картометрический метод	0.1	-
7460	410052.01	2300622.29	Картометрический метод	0.1	-
7461	410052.00	2300624.29	Картометрический метод	0.1	-
7462	410050.00	2300624.29	Картометрический метод	0.1	-
7459	410050.02	2300622.29	Картометрический метод	0.1	-
7463	410118.83	2300648.36	Картометрический метод	0.1	-
7464	410120.83	2300648.34	Картометрический метод	0.1	-
7465	410120.82	2300650.35	Картометрический метод	0.1	-
7466	410118.83	2300650.35	Картометрический метод	0.1	-
7463	410118.83	2300648.36	Картометрический метод	0.1	-
7467	408487.59	2300479.17	Картометрический метод	0.1	-
7468	408489.58	2300479.16	Картометрический метод	0.1	-
7469	408489.58	2300481.17	Картометрический метод	0.1	-
7470	408487.58	2300481.16	Картометрический метод	0.1	-
7467	408487.59	2300479.17	Картометрический метод	0.1	-
7471	407032.48	2300216.69	Картометрический метод	0.1	-
7472	407034.48	2300216.69	Картометрический метод	0.1	-
7473	407034.49	2300218.69	Картометрический метод	0.1	-
7474	407032.50	2300218.69	Картометрический метод	0.1	-
7471	407032.48	2300216.69	Картометрический метод	0.1	-
7475	410133.99	2295916.27	Картометрический метод	0.1	-
7476	410135.98	2295916.28	Картометрический метод	0.1	-
7477	410135.97	2295918.28	Картометрический метод	0.1	-

2. Сведения о характерных точках границ объекта					
Обозначение характерных точек границ	**Координаты, м**		**Метод определения координат характерной точки**	**Средняя квадратическая погрешность положения характерной точки (Mt), м**	**Описание обозначения точки на местности (при наличии)**
	X	**Y**			
1	**2**	**3**	**4**	**5**	**6**
7478	410133.96	2295918.26	Картометрический метод	0.1	-
7475	410133.99	2295916.27	Картометрический метод	0.1	-
7479	406925.81	2300272.46	Картометрический метод	0.1	-
7480	406927.81	2300272.46	Картометрический метод	0.1	-
7481	406927.80	2300274.46	Картометрический метод	0.1	-
7482	406925.81	2300274.46	Картометрический метод	0.1	-
7479	406925.81	2300272.46	Картометрический метод	0.1	-
7483	410221.29	2300599.91	Картометрический метод	0.1	-
7484	410223.29	2300599.91	Картометрический метод	0.1	-
7485	410223.28	2300601.91	Картометрический метод	0.1	-
7486	410221.30	2300601.92	Картометрический метод	0.1	-
7483	410221.29	2300599.91	Картометрический метод	0.1	-
7487	407241.09	2298957.92	Картометрический метод	0.1	-
7488	407243.08	2298957.92	Картометрический метод	0.1	-
7489	407243.09	2298959.92	Картометрический метод	0.1	-
7490	407241.09	2298959.92	Картометрический метод	0.1	-
7487	407241.09	2298957.92	Картометрический метод	0.1	-
7491	409029.88	2302687.33	Картометрический метод	0.1	-
7492	409031.87	2302687.32	Картометрический метод	0.1	-
7493	409031.89	2302689.33	Картометрический метод	0.1	-
7494	409029.89	2302689.32	Картометрический метод	0.1	-
7491	409029.88	2302687.33	Картометрический метод	0.1	-
7495	410498.67	2300410.60	Картометрический метод	0.1	-
7496	410500.66	2300410.61	Картометрический метод	0.1	-
7497	410500.66	2300412.61	Картометрический метод	0.1	-
7498	410498.67	2300412.61	Картометрический метод	0.1	-

2. Сведения о характерных точках границ объекта					
Обозначение характерных точек границ	**Координаты, м**		**Метод определения координат характерной точки**	**Средняя квадратическая погрешность положения характерной точки (Mt), м**	**Описание обозначения точки на местности (при наличии)**
	X	**Y**			
1	**2**	**3**	**4**	**5**	**6**
7495	410498.67	2300410.60	Картометрический метод	0.1	-
7499	409787.01	2302541.08	Картометрический метод	0.1	-
7500	409789.00	2302541.08	Картометрический метод	0.1	-
7501	409789.02	2302543.06	Картометрический метод	0.1	-
7502	409787.01	2302543.09	Картометрический метод	0.1	-
7499	409787.01	2302541.08	Картометрический метод	0.1	-
7503	408440.05	2300462.77	Картометрический метод	0.1	-
7504	408442.04	2300462.77	Картометрический метод	0.1	-
7505	408442.04	2300464.77	Картометрический метод	0.1	-
7506	408440.04	2300464.77	Картометрический метод	0.1	-
7503	408440.05	2300462.77	Картометрический метод	0.1	-
7507	411426.21	2300398.27	Картометрический метод	0.1	-
7508	411428.20	2300398.26	Картометрический метод	0.1	-
7509	411428.20	2300400.26	Картометрический метод	0.1	-
7510	411426.19	2300400.26	Картометрический метод	0.1	-
7507	411426.21	2300398.27	Картометрический метод	0.1	-
7511	410270.21	2300736.40	Картометрический метод	0.1	-
7512	410272.21	2300736.40	Картометрический метод	0.1	-
7513	410272.22	2300738.40	Картометрический метод	0.1	-
7514	410270.22	2300738.39	Картометрический метод	0.1	-
7511	410270.21	2300736.40	Картометрический метод	0.1	-
7515	409350.24	2303271.86	Картометрический метод	0.1	-
7516	409352.25	2303271.87	Картометрический метод	0.1	-
7517	409352.23	2303273.86	Картометрический метод	0.1	-
7518	409350.25	2303273.87	Картометрический метод	0.1	-
7515	409350.24	2303271.86	Картометрический метод	0.1	-

2. Сведения о характерных точках границ объекта					
Обозначение характерных точек границ	**Координаты, м**		**Метод определения координат характерной точки**	**Средняя квадратическая погрешность положения характерной точки (Mt), м**	**Описание обозначения точки на местности (при наличии)**
	X	**Y**			
1	**2**	**3**	**4**	**5**	**6**
7519	411473.11	2300771.10	Картометрический метод	0.1	-
7520	411475.10	2300771.11	Картометрический метод	0.1	-
7521	411475.09	2300773.11	Картометрический метод	0.1	-
7522	411473.10	2300773.11	Картометрический метод	0.1	-
7519	411473.11	2300771.10	Картометрический метод	0.1	-
7523	408572.10	2300508.08	Картометрический метод	0.1	-
7524	408574.10	2300508.10	Картометрический метод	0.1	-
7525	408574.09	2300510.09	Картометрический метод	0.1	-
7526	408572.09	2300510.08	Картометрический метод	0.1	-
7523	408572.10	2300508.08	Картометрический метод	0.1	-
7527	410166.39	2300468.01	Картометрический метод	0.1	-
7528	410168.38	2300468.02	Картометрический метод	0.1	-
7529	410168.38	2300470.01	Картометрический метод	0.1	-
7530	410166.37	2300470.01	Картометрический метод	0.1	-
7527	410166.39	2300468.01	Картометрический метод	0.1	-
7531	410121.03	2300236.97	Картометрический метод	0.1	-
7532	410123.02	2300236.95	Картометрический метод	0.1	-
7533	410123.02	2300238.96	Картометрический метод	0.1	-
7534	410121.02	2300238.96	Картометрический метод	0.1	-
7531	410121.03	2300236.97	Картометрический метод	0.1	-
7535	409562.46	2295929.75	Картометрический метод	0.1	-
7536	409564.45	2295929.75	Картометрический метод	0.1	-
7537	409564.45	2295931.75	Картометрический метод	0.1	-
7538	409562.46	2295931.76	Картометрический метод	0.1	-
7535	409562.46	2295929.75	Картометрический метод	0.1	-
7539	410409.44	2300490.69	Картометрический метод	0.1	-

2. Сведения о характерных точках границ объекта					
Обозначение характерных точек границ	**Координаты, м**		**Метод определения координат характерной точки**	**Средняя квадратическая погрешность положения характерной точки (Mt), м**	**Описание обозначения точки на местности (при наличии)**
	X	**Y**			
1	**2**	**3**	**4**	**5**	**6**
7540	410411.44	2300490.70	Картометрический метод	0.1	-
7541	410411.45	2300492.69	Картометрический метод	0.1	-
7542	410409.45	2300492.69	Картометрический метод	0.1	-
7539	410409.44	2300490.69	Картометрический метод	0.1	-
7543	407792.92	2300284.76	Картометрический метод	0.1	-
7544	407794.92	2300284.75	Картометрический метод	0.1	-
7545	407794.91	2300286.75	Картометрический метод	0.1	-
7546	407792.91	2300286.75	Картометрический метод	0.1	-
7543	407792.92	2300284.76	Картометрический метод	0.1	-
7547	411708.83	2298433.97	Картометрический метод	0.1	-
7548	411710.84	2298433.98	Картометрический метод	0.1	-
7549	411710.84	2298435.96	Картометрический метод	0.1	-
7550	411708.84	2298435.97	Картометрический метод	0.1	-
7547	411708.83	2298433.97	Картометрический метод	0.1	-
7551	412649.23	2297815.73	Картометрический метод	0.1	-
7552	412647.81	2297814.30	Картометрический метод	0.1	-
7553	412649.23	2297812.90	Картометрический метод	0.1	-
7554	412650.63	2297814.31	Картометрический метод	0.1	-
7551	412649.23	2297815.73	Картометрический метод	0.1	-
7555	410299.57	2296151.76	Картометрический метод	0.1	-
7556	410301.57	2296151.76	Картометрический метод	0.1	-
7557	410301.55	2296153.76	Картометрический метод	0.1	-
7558	410299.56	2296153.76	Картометрический метод	0.1	-
7555	410299.57	2296151.76	Картометрический метод	0.1	-
7559	409716.08	2303554.47	Картометрический метод	0.1	-
7560	409714.67	2303553.05	Картометрический метод	0.1	-

2. Сведения о характерных точках границ объекта					
Обозначение характерных точек границ	**Координаты, м**		**Метод определения координат характерной точки**	**Средняя квадратическая погрешность положения характерной точки (Mt), м**	**Описание обозначения точки на местности (при наличии)**
	X	**Y**			
1	**2**	**3**	**4**	**5**	**6**
7561	409716.08	2303551.64	Картометрический метод	0.1	-
7562	409717.49	2303553.05	Картометрический метод	0.1	-
7559	409716.08	2303554.47	Картометрический метод	0.1	-
7563	410266.61	2300397.79	Картометрический метод	0.1	-
7564	410268.61	2300397.80	Картометрический метод	0.1	-
7565	410268.63	2300399.79	Картометрический метод	0.1	-
7566	410266.62	2300399.78	Картометрический метод	0.1	-
7563	410266.61	2300397.79	Картометрический метод	0.1	-
7567	409938.66	2300448.04	Картометрический метод	0.1	-
7568	409940.65	2300448.05	Картометрический метод	0.1	-
7569	409940.65	2300450.04	Картометрический метод	0.1	-
7570	409938.66	2300450.06	Картометрический метод	0.1	-
7567	409938.66	2300448.04	Картометрический метод	0.1	-
7571	410703.13	2300106.02	Картометрический метод	0.1	-
7572	410705.13	2300106.02	Картометрический метод	0.1	-
7573	410705.15	2300108.01	Картометрический метод	0.1	-
7574	410703.15	2300108.02	Картометрический метод	0.1	-
7571	410703.13	2300106.02	Картометрический метод	0.1	-
7575	409462.37	2295840.16	Картометрический метод	0.1	-
7576	409464.36	2295840.14	Картометрический метод	0.1	-
7577	409464.37	2295842.15	Картометрический метод	0.1	-
7578	409462.38	2295842.16	Картометрический метод	0.1	-
7575	409462.37	2295840.16	Картометрический метод	0.1	-
7579	409487.49	2302184.71	Картометрический метод	0.1	-
7580	409489.48	2302184.72	Картометрический метод	0.1	-
7581	409489.47	2302186.72	Картометрический метод	0.1	-

2. Сведения о характерных точках границ объекта					
Обозначение характерных точек границ	**Координаты, м**		**Метод определения координат характерной точки**	**Средняя квадратическая погрешность положения характерной точки (Mt), м**	**Описание обозначения точки на местности (при наличии)**
	X	**Y**			
1	**2**	**3**	**4**	**5**	**6**
7582	409487.48	2302186.72	Картометрический метод	0.1	-
7579	409487.49	2302184.71	Картометрический метод	0.1	-
7583	409844.11	2303120.76	Картометрический метод	0.1	-
7584	409846.11	2303120.74	Картометрический метод	0.1	-
7585	409846.10	2303122.75	Картометрический метод	0.1	-
7586	409844.11	2303122.75	Картометрический метод	0.1	-
7583	409844.11	2303120.76	Картометрический метод	0.1	-
7587	407125.17	2299030.08	Картометрический метод	0.1	-
7588	407127.16	2299030.08	Картометрический метод	0.1	-
7589	407127.16	2299032.09	Картометрический метод	0.1	-
7590	407125.17	2299032.08	Картометрический метод	0.1	-
7587	407125.17	2299030.08	Картометрический метод	0.1	-
7591	410499.07	2300788.64	Картометрический метод	0.1	-
7592	410501.06	2300788.65	Картометрический метод	0.1	-
7593	410501.06	2300790.65	Картометрический метод	0.1	-
7594	410499.07	2300790.65	Картометрический метод	0.1	-
7591	410499.07	2300788.64	Картометрический метод	0.1	-
7595	410807.56	2295347.61	Картометрический метод	0.1	-
7596	410809.57	2295347.61	Картометрический метод	0.1	-
7597	410809.55	2295349.61	Картометрический метод	0.1	-
7598	410807.56	2295349.60	Картометрический метод	0.1	-
7595	410807.56	2295347.61	Картометрический метод	0.1	-
7599	410753.83	2297870.41	Картометрический метод	0.1	-
7600	410755.82	2297870.44	Картометрический метод	0.1	-
7601	410755.82	2297872.42	Картометрический метод	0.1	-
7602	410753.83	2297872.44	Картометрический метод	0.1	-

2. Сведения о характерных точках границ объекта					
Обозначение характерных точек границ	**Координаты, м**		**Метод определения координат характерной точки**	**Средняя квадратическая погрешность положения характерной точки (Mt), м**	**Описание обозначения точки на местности (при наличии)**
	X	**Y**			
1	**2**	**3**	**4**	**5**	**6**
7599	410753.83	2297870.41	Картометрический метод	0.1	-
7603	411362.22	2300218.39	Картометрический метод	0.1	-
7604	411364.21	2300218.40	Картометрический метод	0.1	-
7605	411364.21	2300220.39	Картометрический метод	0.1	-
7606	411362.22	2300220.41	Картометрический метод	0.1	-
7603	411362.22	2300218.39	Картометрический метод	0.1	-
7607	411677.80	2297162.50	Картометрический метод	0.1	-
7608	411679.79	2297162.51	Картометрический метод	0.1	-
7609	411679.79	2297164.51	Картометрический метод	0.1	-
7610	411677.80	2297164.51	Картометрический метод	0.1	-
7607	411677.80	2297162.50	Картометрический метод	0.1	-
7611	410486.23	2298021.19	Картометрический метод	0.1	-
7612	410488.23	2298021.18	Картометрический метод	0.1	-
7613	410488.22	2298023.18	Картометрический метод	0.1	-
7614	410486.22	2298023.18	Картометрический метод	0.1	-
7611	410486.23	2298021.19	Картометрический метод	0.1	-
7615	406400.25	2300336.76	Картометрический метод	0.1	-
7616	406402.24	2300336.77	Картометрический метод	0.1	-
7617	406402.21	2300338.77	Картометрический метод	0.1	-
7618	406400.22	2300338.77	Картометрический метод	0.1	-
7615	406400.25	2300336.76	Картометрический метод	0.1	-
7619	409319.62	2304431.57	Картометрический метод	0.1	-
7620	409318.20	2304430.15	Картометрический метод	0.1	-
7621	409319.60	2304428.75	Картометрический метод	0.1	-
7622	409321.03	2304430.16	Картометрический метод	0.1	-
7619	409319.62	2304431.57	Картометрический метод	0.1	-

2. Сведения о характерных точках границ объекта					
Обозначение характерных точек границ	**Координаты, м**		**Метод определения координат характерной точки**	**Средняя квадратическая погрешность положения характерной точки (Mt), м**	**Описание обозначения точки на местности (при наличии)**
	X	**Y**			
1	**2**	**3**	**4**	**5**	**6**
7623	409051.75	2302847.22	Картометрический метод	0.1	-
7624	409053.74	2302847.22	Картометрический метод	0.1	-
7625	409053.73	2302849.22	Картометрический метод	0.1	-
7626	409051.74	2302849.23	Картометрический метод	0.1	-
7623	409051.75	2302847.22	Картометрический метод	0.1	-
7627	410572.63	2295303.77	Картометрический метод	0.1	-
7628	410574.62	2295303.77	Картометрический метод	0.1	-
7629	410574.64	2295305.78	Картометрический метод	0.1	-
7630	410572.65	2295305.77	Картометрический метод	0.1	-
7627	410572.63	2295303.77	Картометрический метод	0.1	-
7631	411616.78	2296963.91	Картометрический метод	0.1	-
7632	411618.79	2296963.89	Картометрический метод	0.1	-
7633	411618.80	2296965.89	Картометрический метод	0.1	-
7634	411616.80	2296965.89	Картометрический метод	0.1	-
7631	411616.78	2296963.91	Картометрический метод	0.1	-
7635	409442.57	2302573.84	Картометрический метод	0.1	-
7636	409444.56	2302573.84	Картометрический метод	0.1	-
7637	409444.58	2302575.85	Картометрический метод	0.1	-
7638	409442.58	2302575.83	Картометрический метод	0.1	-
7635	409442.57	2302573.84	Картометрический метод	0.1	-
7639	407754.34	2297005.66	Картометрический метод	0.1	-
7640	407756.33	2297005.65	Картометрический метод	0.1	-
7641	407756.33	2297007.65	Картометрический метод	0.1	-
7642	407754.33	2297007.66	Картометрический метод	0.1	-
7639	407754.34	2297005.66	Картометрический метод	0.1	-
7643	410260.80	2300624.16	Картометрический метод	0.1	-

2. Сведения о характерных точках границ объекта					
Обозначение характерных точек границ	**Координаты, м**		**Метод определения координат характерной точки**	**Средняя квадратическая погрешность положения характерной точки (Mt), м**	**Описание обозначения точки на местности (при наличии)**
	X	**Y**			
1	**2**	**3**	**4**	**5**	**6**
7644	410262.79	2300624.15	Картометрический метод	0.1	-
7645	410262.79	2300626.16	Картометрический метод	0.1	-
7646	410260.79	2300626.15	Картометрический метод	0.1	-
7643	410260.80	2300624.16	Картометрический метод	0.1	-
7647	407426.99	2298854.15	Картометрический метод	0.1	-
7648	407428.98	2298854.18	Картометрический метод	0.1	-
7649	407428.99	2298856.17	Картометрический метод	0.1	-
7650	407426.99	2298856.16	Картометрический метод	0.1	-
7647	407426.99	2298854.15	Картометрический метод	0.1	-
7651	407355.29	2298369.59	Картометрический метод	0.1	-
7652	407357.28	2298369.58	Картометрический метод	0.1	-
7653	407357.31	2298371.58	Картометрический метод	0.1	-
7654	407355.29	2298371.57	Картометрический метод	0.1	-
7651	407355.29	2298369.59	Картометрический метод	0.1	-
7655	410979.12	2298253.56	Картометрический метод	0.1	-
7656	410981.12	2298253.57	Картометрический метод	0.1	-
7657	410981.12	2298255.56	Картометрический метод	0.1	-
7658	410979.13	2298255.57	Картометрический метод	0.1	-
7655	410979.12	2298253.56	Картометрический метод	0.1	-
7659	406694.73	2299641.03	Картометрический метод	0.1	-
7660	406696.72	2299641.02	Картометрический метод	0.1	-
7661	406696.73	2299643.03	Картометрический метод	0.1	-
7662	406694.73	2299643.02	Картометрический метод	0.1	-
7659	406694.73	2299641.03	Картометрический метод	0.1	-
7663	406720.87	2300379.38	Картометрический метод	0.1	-
7664	406722.86	2300379.37	Картометрический метод	0.1	-

2. Сведения о характерных точках границ объекта					
Обозначение характерных точек границ	**Координаты, м**		**Метод определения координат характерной точки**	**Средняя квадратическая погрешность положения характерной точки (Mt), м**	**Описание обозначения точки на местности (при наличии)**
	X	**Y**			
1	**2**	**3**	**4**	**5**	**6**
7665	406722.85	2300381.38	Картометрический метод	0.1	-
7666	406720.85	2300381.37	Картометрический метод	0.1	-
7663	406720.87	2300379.38	Картометрический метод	0.1	-
7667	410087.88	2300861.24	Картометрический метод	0.1	-
7668	410089.87	2300861.25	Картометрический метод	0.1	-
7669	410089.88	2300863.24	Картометрический метод	0.1	-
7670	410087.88	2300863.25	Картометрический метод	0.1	-
7667	410087.88	2300861.24	Картометрический метод	0.1	-
7671	409643.75	2303750.55	Картометрический метод	0.1	-
7672	409645.76	2303750.55	Картометрический метод	0.1	-
7673	409645.75	2303752.55	Картометрический метод	0.1	-
7674	409643.76	2303752.54	Картометрический метод	0.1	-
7671	409643.75	2303750.55	Картометрический метод	0.1	-
7675	407441.74	2298564.15	Картометрический метод	0.1	-
7676	407443.74	2298564.16	Картометрический метод	0.1	-
7677	407443.73	2298566.15	Картометрический метод	0.1	-
7678	407441.74	2298566.16	Картометрический метод	0.1	-
7675	407441.74	2298564.15	Картометрический метод	0.1	-
7679	409084.18	2302924.79	Картометрический метод	0.1	-
7680	409086.18	2302924.79	Картометрический метод	0.1	-
7681	409086.18	2302926.78	Картометрический метод	0.1	-
7682	409084.19	2302926.80	Картометрический метод	0.1	-
7679	409084.18	2302924.79	Картометрический метод	0.1	-
7683	410631.78	2295504.62	Картометрический метод	0.1	-
7684	410633.77	2295504.62	Картометрический метод	0.1	-
7685	410633.77	2295506.63	Картометрический метод	0.1	-

2. Сведения о характерных точках границ объекта					
Обозначение характерных точек границ	**Координаты, м**		**Метод определения координат характерной точки**	**Средняя квадратическая погрешность положения характерной точки (Mt), м**	**Описание обозначения точки на местности (при наличии)**
	X	**Y**			
1	**2**	**3**	**4**	**5**	**6**
7686	410631.78	2295506.62	Картометрический метод	0.1	-
7683	410631.78	2295504.62	Картометрический метод	0.1	-
7687	409551.38	2295894.39	Картометрический метод	0.1	-
7688	409553.36	2295894.40	Картометрический метод	0.1	-
7689	409553.37	2295896.41	Картометрический метод	0.1	-
7690	409551.37	2295896.39	Картометрический метод	0.1	-
7687	409551.38	2295894.39	Картометрический метод	0.1	-
7691	409675.80	2303692.02	Картометрический метод	0.1	-
7692	409677.79	2303692.04	Картометрический метод	0.1	-
7693	409677.79	2303694.03	Картометрический метод	0.1	-
7694	409675.79	2303694.03	Картометрический метод	0.1	-
7691	409675.80	2303692.02	Картометрический метод	0.1	-
7695	409951.92	2296386.35	Картометрический метод	0.1	-
7696	409953.92	2296386.36	Картометрический метод	0.1	-
7697	409953.93	2296388.35	Картометрический метод	0.1	-
7698	409951.94	2296388.36	Картометрический метод	0.1	-
7695	409951.92	2296386.35	Картометрический метод	0.1	-
7699	410517.09	2295473.82	Картометрический метод	0.1	-
7700	410519.09	2295473.81	Картометрический метод	0.1	-
7701	410519.08	2295475.81	Картометрический метод	0.1	-
7702	410517.09	2295475.82	Картометрический метод	0.1	-
7699	410517.09	2295473.82	Картометрический метод	0.1	-
7703	411656.70	2300766.53	Картометрический метод	0.1	-
7704	411658.69	2300766.53	Картометрический метод	0.1	-
7705	411658.70	2300768.54	Картометрический метод	0.1	-
7706	411656.70	2300768.52	Картометрический метод	0.1	-

2. Сведения о характерных точках границ объекта					
Обозначение характерных точек границ	**Координаты, м**		**Метод определения координат характерной точки**	**Средняя квадратическая погрешность положения характерной точки (Mt), м**	**Описание обозначения точки на местности (при наличии)**
	X	**Y**			
1	**2**	**3**	**4**	**5**	**6**
7703	411656.70	2300766.53	Картометрический метод	0.1	-
7707	411071.40	2298058.40	Картометрический метод	0.1	-
7708	411073.40	2298058.40	Картометрический метод	0.1	-
7709	411073.41	2298060.40	Картометрический метод	0.1	-
7710	411071.40	2298060.38	Картометрический метод	0.1	-
7707	411071.40	2298058.40	Картометрический метод	0.1	-
7711	409862.37	2300888.96	Картометрический метод	0.1	-
7712	409864.37	2300888.95	Картометрический метод	0.1	-
7713	409864.36	2300890.96	Картометрический метод	0.1	-
7714	409862.37	2300890.95	Картометрический метод	0.1	-
7711	409862.37	2300888.96	Картометрический метод	0.1	-
7715	407741.49	2297047.52	Картометрический метод	0.1	-
7716	407743.48	2297047.53	Картометрический метод	0.1	-
7717	407743.49	2297049.54	Картометрический метод	0.1	-
7718	407741.49	2297049.51	Картометрический метод	0.1	-
7715	407741.49	2297047.52	Картометрический метод	0.1	-
7719	407342.61	2298544.93	Картометрический метод	0.1	-
7720	407344.61	2298544.93	Картометрический метод	0.1	-
7721	407344.60	2298546.92	Картометрический метод	0.1	-
7722	407342.60	2298546.93	Картометрический метод	0.1	-
7719	407342.61	2298544.93	Картометрический метод	0.1	-
7723	411379.30	2300303.05	Картометрический метод	0.1	-
7724	411381.30	2300303.04	Картометрический метод	0.1	-
7725	411381.29	2300305.03	Картометрический метод	0.1	-
7726	411379.28	2300305.04	Картометрический метод	0.1	-
7723	411379.30	2300303.05	Картометрический метод	0.1	-

2. Сведения о характерных точках границ объекта					
Обозначение характерных точек границ	**Координаты, м**		**Метод определения координат характерной точки**	**Средняя квадратическая погрешность положения характерной точки (Mt), м**	**Описание обозначения точки на местности (при наличии)**
	X	**Y**			
1	**2**	**3**	**4**	**5**	**6**
7727	407639.74	2298357.69	Картометрический метод	0.1	-
7728	407641.74	2298357.68	Картометрический метод	0.1	-
7729	407641.74	2298359.68	Картометрический метод	0.1	-
7730	407639.74	2298359.68	Картометрический метод	0.1	-
7727	407639.74	2298357.69	Картометрический метод	0.1	-
7731	409797.12	2295314.53	Картометрический метод	0.1	-
7732	409799.11	2295314.53	Картометрический метод	0.1	-
7733	409799.12	2295316.52	Картометрический метод	0.1	-
7734	409797.13	2295316.55	Картометрический метод	0.1	-
7731	409797.12	2295314.53	Картометрический метод	0.1	-
7735	410149.97	2300609.59	Картометрический метод	0.1	-
7736	410151.97	2300609.60	Картометрический метод	0.1	-
7737	410151.97	2300611.59	Картометрический метод	0.1	-
7738	410149.97	2300611.59	Картометрический метод	0.1	-
7735	410149.97	2300609.59	Картометрический метод	0.1	-
7739	408647.83	2297396.50	Картометрический метод	0.1	-
7740	408649.82	2297396.57	Картометрический метод	0.1	-
7741	408649.75	2297398.56	Картометрический метод	0.1	-
7742	408647.76	2297398.51	Картометрический метод	0.1	-
7739	408647.83	2297396.50	Картометрический метод	0.1	-
7743	409503.92	2304103.65	Картометрический метод	0.1	-
7744	409505.92	2304103.65	Картометрический метод	0.1	-
7745	409505.92	2304105.64	Картометрический метод	0.1	-
7746	409503.92	2304105.65	Картометрический метод	0.1	-
7743	409503.92	2304103.65	Картометрический метод	0.1	-
7747	409120.38	2302561.91	Картометрический метод	0.1	-

2. Сведения о характерных точках границ объекта					
Обозначение характерных точек границ	**Координаты, м**		**Метод определения координат характерной точки**	**Средняя квадратическая погрешность положения характерной точки (Mt), м**	**Описание обозначения точки на местности (при наличии)**
	X	**Y**			
1	**2**	**3**	**4**	**5**	**6**
7748	409122.39	2302561.91	Картометрический метод	0.1	-
7749	409122.38	2302563.89	Картометрический метод	0.1	-
7750	409120.37	2302563.90	Картометрический метод	0.1	-
7747	409120.38	2302561.91	Картометрический метод	0.1	-
7751	407776.73	2298350.75	Картометрический метод	0.1	-
7752	407778.73	2298350.76	Картометрический метод	0.1	-
7753	407778.71	2298352.76	Картометрический метод	0.1	-
7754	407776.72	2298352.75	Картометрический метод	0.1	-
7751	407776.73	2298350.75	Картометрический метод	0.1	-
7755	406948.30	2299427.51	Картометрический метод	0.1	-
7756	406950.29	2299427.51	Картометрический метод	0.1	-
7757	406950.30	2299429.51	Картометрический метод	0.1	-
7758	406948.30	2299429.51	Картометрический метод	0.1	-
7755	406948.30	2299427.51	Картометрический метод	0.1	-
7759	411573.01	2299625.57	Картометрический метод	0.1	-
7760	411571.60	2299624.16	Картометрический метод	0.1	-
7761	411573.01	2299622.75	Картометрический метод	0.1	-
7762	411574.43	2299624.14	Картометрический метод	0.1	-
7759	411573.01	2299625.57	Картометрический метод	0.1	-
7763	408557.86	2297379.24	Картометрический метод	0.1	-
7764	408559.85	2297379.24	Картометрический метод	0.1	-
7765	408559.86	2297381.24	Картометрический метод	0.1	-
7766	408557.86	2297381.24	Картометрический метод	0.1	-
7763	408557.86	2297379.24	Картометрический метод	0.1	-
7767	406858.23	2300307.45	Картометрический метод	0.1	-
7768	406860.22	2300307.45	Картометрический метод	0.1	-

2. Сведения о характерных точках границ объекта					
Обозначение характерных точек границ	**Координаты, м**		**Метод определения координат характерной точки**	**Средняя квадратическая погрешность положения характерной точки (Mt), м**	**Описание обозначения точки на местности (при наличии)**
	X	**Y**			
1	**2**	**3**	**4**	**5**	**6**
7769	406860.21	2300309.45	Картометрический метод	0.1	-
7770	406858.21	2300309.45	Картометрический метод	0.1	-
7767	406858.23	2300307.45	Картометрический метод	0.1	-
7771	407334.59	2298905.78	Картометрический метод	0.1	-
7772	407336.58	2298905.78	Картометрический метод	0.1	-
7773	407336.59	2298907.78	Картометрический метод	0.1	-
7774	407334.59	2298907.78	Картометрический метод	0.1	-
7771	407334.59	2298905.78	Картометрический метод	0.1	-
7775	409458.73	2304177.05	Картометрический метод	0.1	-
7776	409460.72	2304177.04	Картометрический метод	0.1	-
7777	409460.71	2304179.05	Картометрический метод	0.1	-
7778	409458.73	2304179.06	Картометрический метод	0.1	-
7775	409458.73	2304177.05	Картометрический метод	0.1	-
7779	410458.98	2296381.34	Картометрический метод	0.1	-
7780	410460.97	2296381.32	Картометрический метод	0.1	-
7781	410460.98	2296383.33	Картометрический метод	0.1	-
7782	410458.98	2296383.33	Картометрический метод	0.1	-
7779	410458.98	2296381.34	Картометрический метод	0.1	-
7783	407100.34	2299065.56	Картометрический метод	0.1	-
7784	407098.92	2299064.15	Картометрический метод	0.1	-
7785	407100.34	2299062.74	Картометрический метод	0.1	-
7786	407101.75	2299064.15	Картометрический метод	0.1	-
7783	407100.34	2299065.56	Картометрический метод	0.1	-
7787	410458.21	2297881.70	Картометрический метод	0.1	-
7788	410460.21	2297881.70	Картометрический метод	0.1	-
7789	410460.22	2297883.68	Картометрический метод	0.1	-

2. Сведения о характерных точках границ объекта					
Обозначение характерных точек границ	**Координаты, м**		**Метод определения координат характерной точки**	**Средняя квадратическая погрешность положения характерной точки (Mt), м**	**Описание обозначения точки на местности (при наличии)**
	X	**Y**			
1	**2**	**3**	**4**	**5**	**6**
7790	410458.22	2297883.71	Картометрический метод	0.1	-
7787	410458.21	2297881.70	Картометрический метод	0.1	-
7791	407090.94	2299176.05	Картометрический метод	0.1	-
7792	407092.94	2299176.03	Картометрический метод	0.1	-
7793	407092.93	2299178.03	Картометрический метод	0.1	-
7794	407090.93	2299178.04	Картометрический метод	0.1	-
7791	407090.94	2299176.05	Картометрический метод	0.1	-
7795	409247.75	2295726.45	Картометрический метод	0.1	-
7796	409249.75	2295726.45	Картометрический метод	0.1	-
7797	409249.75	2295728.45	Картометрический метод	0.1	-
7798	409247.75	2295728.44	Картометрический метод	0.1	-
7795	409247.75	2295726.45	Картометрический метод	0.1	-
7799	411952.01	2297914.29	Картометрический метод	0.1	-
7800	411954.01	2297914.28	Картометрический метод	0.1	-
7801	411954.00	2297916.29	Картометрический метод	0.1	-
7802	411952.00	2297916.27	Картометрический метод	0.1	-
7799	411952.01	2297914.29	Картометрический метод	0.1	-
7803	410335.06	2300839.89	Картометрический метод	0.1	-
7804	410337.06	2300839.89	Картометрический метод	0.1	-
7805	410337.05	2300841.89	Картометрический метод	0.1	-
7806	410335.06	2300841.89	Картометрический метод	0.1	-
7803	410335.06	2300839.89	Картометрический метод	0.1	-
7807	407130.41	2300128.16	Картометрический метод	0.1	-
7808	407132.40	2300128.17	Картометрический метод	0.1	-
7809	407132.41	2300130.15	Картометрический метод	0.1	-
7810	407130.40	2300130.17	Картометрический метод	0.1	-

2. Сведения о характерных точках границ объекта					
Обозначение характерных точек границ	**Координаты, м**		**Метод определения координат характерной точки**	**Средняя квадратическая погрешность положения характерной точки (Mt), м**	**Описание обозначения точки на местности (при наличии)**
	X	**Y**			
1	**2**	**3**	**4**	**5**	**6**
7807	407130.41	2300128.16	Картометрический метод	0.1	-
7811	410729.17	2298204.40	Картометрический метод	0.1	-
7812	410727.78	2298202.99	Картометрический метод	0.1	-
7813	410729.18	2298201.56	Картометрический метод	0.1	-
7814	410730.59	2298202.98	Картометрический метод	0.1	-
7811	410729.17	2298204.40	Картометрический метод	0.1	-
7815	411530.63	2300570.52	Картометрический метод	0.1	-
7816	411532.63	2300570.52	Картометрический метод	0.1	-
7817	411532.63	2300572.52	Картометрический метод	0.1	-
7818	411530.63	2300572.51	Картометрический метод	0.1	-
7815	411530.63	2300570.52	Картометрический метод	0.1	-
7819	410854.26	2300137.63	Картометрический метод	0.1	-
7820	410856.26	2300137.65	Картометрический метод	0.1	-
7821	410856.26	2300139.64	Картометрический метод	0.1	-
7822	410854.27	2300139.64	Картометрический метод	0.1	-
7819	410854.26	2300137.63	Картометрический метод	0.1	-
7823	407258.21	2299027.21	Картометрический метод	0.1	-
7824	407260.20	2299027.21	Картометрический метод	0.1	-
7825	407260.20	2299029.22	Картометрический метод	0.1	-
7826	407258.22	2299029.22	Картометрический метод	0.1	-
7823	407258.21	2299027.21	Картометрический метод	0.1	-
7827	410223.44	2300914.36	Картометрический метод	0.1	-
7828	410225.44	2300914.36	Картометрический метод	0.1	-
7829	410225.45	2300916.36	Картометрический метод	0.1	-
7830	410223.45	2300916.35	Картометрический метод	0.1	-
7827	410223.44	2300914.36	Картометрический метод	0.1	-

2. Сведения о характерных точках границ объекта					
Обозначение характерных точек границ	**Координаты, м**		**Метод определения координат характерной точки**	**Средняя квадратическая погрешность положения характерной точки (Mt), м**	**Описание обозначения точки на местности (при наличии)**
	X	**Y**			
1	**2**	**3**	**4**	**5**	**6**
7831	410591.39	2295369.11	Картометрический метод	0.1	-
7832	410593.39	2295369.12	Картометрический метод	0.1	-
7833	410593.40	2295371.11	Картометрический метод	0.1	-
7834	410591.39	2295371.10	Картометрический метод	0.1	-
7831	410591.39	2295369.11	Картометрический метод	0.1	-
7835	410320.25	2300570.78	Картометрический метод	0.1	-
7836	410322.25	2300570.78	Картометрический метод	0.1	-
7837	410322.25	2300572.78	Картометрический метод	0.1	-
7838	410320.25	2300572.77	Картометрический метод	0.1	-
7835	410320.25	2300570.78	Картометрический метод	0.1	-
7839	411660.89	2297019.88	Картометрический метод	0.1	-
7840	411662.89	2297019.87	Картометрический метод	0.1	-
7841	411662.90	2297021.86	Картометрический метод	0.1	-
7842	411660.89	2297021.87	Картометрический метод	0.1	-
7839	411660.89	2297019.88	Картометрический метод	0.1	-
7843	409648.51	2301711.59	Картометрический метод	0.1	-
7844	409650.51	2301711.58	Картометрический метод	0.1	-
7845	409650.51	2301713.58	Картометрический метод	0.1	-
7846	409648.50	2301713.57	Картометрический метод	0.1	-
7843	409648.51	2301711.59	Картометрический метод	0.1	-
7847	407094.31	2299259.42	Картометрический метод	0.1	-
7848	407096.31	2299259.42	Картометрический метод	0.1	-
7849	407096.31	2299261.41	Картометрический метод	0.1	-
7850	407094.30	2299261.41	Картометрический метод	0.1	-
7847	407094.31	2299259.42	Картометрический метод	0.1	-
7851	410147.18	2300137.13	Картометрический метод	0.1	-

2. Сведения о характерных точках границ объекта					
Обозначение характерных точек границ	**Координаты, м**		**Метод определения координат характерной точки**	**Средняя квадратическая погрешность положения характерной точки (Mt), м**	**Описание обозначения точки на местности (при наличии)**
	X	**Y**			
1	**2**	**3**	**4**	**5**	**6**
7852	410149.18	2300137.13	Картометрический метод	0.1	-
7853	410149.18	2300139.13	Картометрический метод	0.1	-
7854	410147.18	2300139.12	Картометрический метод	0.1	-
7851	410147.18	2300137.13	Картометрический метод	0.1	-
7855	410171.57	2300704.26	Картометрический метод	0.1	-
7856	410173.57	2300704.25	Картометрический метод	0.1	-
7857	410173.57	2300706.25	Картометрический метод	0.1	-
7858	410171.57	2300706.25	Картометрический метод	0.1	-
7855	410171.57	2300704.26	Картометрический метод	0.1	-
7859	409262.07	2302573.13	Картометрический метод	0.1	-
7860	409264.06	2302573.14	Картометрический метод	0.1	-
7861	409264.08	2302575.13	Картометрический метод	0.1	-
7862	409262.07	2302575.13	Картометрический метод	0.1	-
7859	409262.07	2302573.13	Картометрический метод	0.1	-
7863	411569.96	2296903.57	Картометрический метод	0.1	-
7864	411571.97	2296903.57	Картометрический метод	0.1	-
7865	411571.97	2296905.55	Картометрический метод	0.1	-
7866	411569.96	2296905.56	Картометрический метод	0.1	-
7863	411569.96	2296903.57	Картометрический метод	0.1	-
7867	409912.72	2300569.90	Картометрический метод	0.1	-
7868	409914.61	2300570.53	Картометрический метод	0.1	-
7869	409913.97	2300572.43	Картометрический метод	0.1	-
7870	409912.08	2300571.79	Картометрический метод	0.1	-
7867	409912.72	2300569.90	Картометрический метод	0.1	-
7871	407828.11	2300287.80	Картометрический метод	0.1	-
7872	407826.18	2300287.07	Картометрический метод	0.1	-

2. Сведения о характерных точках границ объекта					
Обозначение характерных точек границ	**Координаты, м**		**Метод определения координат характерной точки**	**Средняя квадратическая погрешность положения характерной точки (Mt), м**	**Описание обозначения точки на местности (при наличии)**
	X	**Y**			
1	**2**	**3**	**4**	**5**	**6**
7873	407826.92	2300285.27	Картометрический метод	0.1	-
7874	407828.82	2300285.99	Картометрический метод	0.1	-
7871	407828.11	2300287.80	Картометрический метод	0.1	-
7875	407180.22	2300098.87	Картометрический метод	0.1	-
7876	407182.21	2300098.87	Картометрический метод	0.1	-
7877	407182.22	2300100.86	Картометрический метод	0.1	-
7878	407180.21	2300100.86	Картометрический метод	0.1	-
7875	407180.22	2300098.87	Картометрический метод	0.1	-
7879	409471.73	2295361.10	Картометрический метод	0.1	-
7880	409473.73	2295361.10	Картометрический метод	0.1	-
7881	409473.73	2295363.09	Картометрический метод	0.1	-
7882	409471.73	2295363.09	Картометрический метод	0.1	-
7879	409471.73	2295361.10	Картометрический метод	0.1	-
7883	409699.43	2295965.89	Картометрический метод	0.1	-
7884	409701.43	2295965.90	Картометрический метод	0.1	-
7885	409701.43	2295967.88	Картометрический метод	0.1	-
7886	409699.43	2295967.89	Картометрический метод	0.1	-
7883	409699.43	2295965.89	Картометрический метод	0.1	-
7887	409436.13	2304213.75	Картометрический метод	0.1	-
7888	409438.12	2304213.76	Картометрический метод	0.1	-
7889	409438.13	2304215.75	Картометрический метод	0.1	-
7890	409436.13	2304215.75	Картометрический метод	0.1	-
7887	409436.13	2304213.75	Картометрический метод	0.1	-
7891	407113.87	2299734.85	Картометрический метод	0.1	-
7892	407115.87	2299734.88	Картометрический метод	0.1	-
7893	407115.86	2299736.86	Картометрический метод	0.1	-

2. Сведения о характерных точках границ объекта					
Обозначение характерных точек границ	**Координаты, м**		**Метод определения координат характерной точки**	**Средняя квадратическая погрешность положения характерной точки (Mt), м**	**Описание обозначения точки на местности (при наличии)**
	X	**Y**			
1	**2**	**3**	**4**	**5**	**6**
7894	407113.87	2299736.86	Картометрический метод	0.1	-
7891	407113.87	2299734.85	Картометрический метод	0.1	-
7895	408164.23	2300369.01	Картометрический метод	0.1	-
7896	408166.23	2300369.00	Картометрический метод	0.1	-
7897	408166.23	2300370.99	Картометрический метод	0.1	-
7898	408164.23	2300371.00	Картометрический метод	0.1	-
7895	408164.23	2300369.01	Картометрический метод	0.1	-
7899	409922.95	2296405.91	Картометрический метод	0.1	-
7900	409924.95	2296405.91	Картометрический метод	0.1	-
7901	409924.93	2296407.90	Картометрический метод	0.1	-
7902	409922.95	2296407.92	Картометрический метод	0.1	-
7899	409922.95	2296405.91	Картометрический метод	0.1	-
7903	408999.77	2303259.64	Картометрический метод	0.1	-
7904	409001.76	2303259.64	Картометрический метод	0.1	-
7905	409001.76	2303261.63	Картометрический метод	0.1	-
7906	408999.76	2303261.64	Картометрический метод	0.1	-
7903	408999.77	2303259.64	Картометрический метод	0.1	-
7907	410382.82	2300460.50	Картометрический метод	0.1	-
7908	410384.82	2300460.50	Картометрический метод	0.1	-
7909	410384.82	2300462.50	Картометрический метод	0.1	-
7910	410382.82	2300462.48	Картометрический метод	0.1	-
7907	410382.82	2300460.50	Картометрический метод	0.1	-
7911	409385.02	2302485.81	Картометрический метод	0.1	-
7912	409387.00	2302485.80	Картометрический метод	0.1	-
7913	409387.00	2302487.81	Картометрический метод	0.1	-
7914	409385.00	2302487.80	Картометрический метод	0.1	-

2. Сведения о характерных точках границ объекта					
Обозначение характерных точек границ	**Координаты, м**		**Метод определения координат характерной точки**	**Средняя квадратическая погрешность положения характерной точки (Mt), м**	**Описание обозначения точки на местности (при наличии)**
	X	**Y**			
1	**2**	**3**	**4**	**5**	**6**
7911	409385.02	2302485.81	Картометрический метод	0.1	-
7915	406899.08	2299499.61	Картометрический метод	0.1	-
7916	406901.07	2299499.60	Картометрический метод	0.1	-
7917	406901.07	2299501.60	Картометрический метод	0.1	-
7918	406899.07	2299501.60	Картометрический метод	0.1	-
7915	406899.08	2299499.61	Картометрический метод	0.1	-
7919	407492.38	2298363.95	Картометрический метод	0.1	-
7920	407494.38	2298363.95	Картометрический метод	0.1	-
7921	407494.38	2298365.94	Картометрический метод	0.1	-
7922	407492.37	2298365.93	Картометрический метод	0.1	-
7919	407492.38	2298363.95	Картометрический метод	0.1	-
7923	409946.59	2297775.83	Картометрический метод	0.1	-
7924	409948.60	2297775.84	Картометрический метод	0.1	-
7925	409948.58	2297777.83	Картометрический метод	0.1	-
7926	409946.60	2297777.83	Картометрический метод	0.1	-
7923	409946.59	2297775.83	Картометрический метод	0.1	-
7927	409879.76	2302544.27	Картометрический метод	0.1	-
7928	409881.77	2302544.26	Картометрический метод	0.1	-
7929	409881.78	2302546.25	Картометрический метод	0.1	-
7930	409879.78	2302546.25	Картометрический метод	0.1	-
7927	409879.76	2302544.27	Картометрический метод	0.1	-
7931	410700.89	2298263.46	Картометрический метод	0.1	-
7932	410702.89	2298263.46	Картометрический метод	0.1	-
7933	410702.89	2298265.44	Картометрический метод	0.1	-
7934	410700.88	2298265.45	Картометрический метод	0.1	-
7931	410700.89	2298263.46	Картометрический метод	0.1	-

2. Сведения о характерных точках границ объекта					
Обозначение характерных точек границ	**Координаты, м**		**Метод определения координат характерной точки**	**Средняя квадратическая погрешность положения характерной точки (Mt), м**	**Описание обозначения точки на местности (при наличии)**
	X	**Y**			
1	**2**	**3**	**4**	**5**	**6**
7935	406845.59	2299559.75	Картометрический метод	0.1	-
7936	406847.60	2299559.75	Картометрический метод	0.1	-
7937	406847.60	2299561.73	Картометрический метод	0.1	-
7938	406845.60	2299561.74	Картометрический метод	0.1	-
7935	406845.59	2299559.75	Картометрический метод	0.1	-
7939	408200.00	2300381.21	Картометрический метод	0.1	-
7940	408202.00	2300381.21	Картометрический метод	0.1	-
7941	408202.00	2300383.20	Картометрический метод	0.1	-
7942	408200.00	2300383.20	Картометрический метод	0.1	-
7939	408200.00	2300381.21	Картометрический метод	0.1	-
7943	411954.75	2298301.73	Картометрический метод	0.1	-
7944	411956.75	2298301.75	Картометрический метод	0.1	-
7945	411956.74	2298303.74	Картометрический метод	0.1	-
7946	411954.75	2298303.73	Картометрический метод	0.1	-
7943	411954.75	2298301.73	Картометрический метод	0.1	-
7947	407611.78	2298386.27	Картометрический метод	0.1	-
7948	407613.78	2298386.25	Картометрический метод	0.1	-
7949	407613.78	2298388.26	Картометрический метод	0.1	-
7950	407611.79	2298388.25	Картометрический метод	0.1	-
7947	407611.78	2298386.27	Картометрический метод	0.1	-
7951	407401.05	2298017.18	Картометрический метод	0.1	-
7952	407403.06	2298017.17	Картометрический метод	0.1	-
7953	407403.06	2298019.16	Картометрический метод	0.1	-
7954	407401.06	2298019.16	Картометрический метод	0.1	-
7951	407401.05	2298017.18	Картометрический метод	0.1	-
7955	408373.68	2300440.30	Картометрический метод	0.1	-

2. Сведения о характерных точках границ объекта					
Обозначение характерных точек границ	**Координаты, м**		**Метод определения координат характерной точки**	**Средняя квадратическая погрешность положения характерной точки (Mt), м**	**Описание обозначения точки на местности (при наличии)**
	X	**Y**			
1	**2**	**3**	**4**	**5**	**6**
7956	408375.67	2300440.30	Картометрический метод	0.1	-
7957	408375.67	2300442.29	Картометрический метод	0.1	-
7958	408373.67	2300442.30	Картометрический метод	0.1	-
7955	408373.68	2300440.30	Картометрический метод	0.1	-
7959	409571.71	2303993.56	Картометрический метод	0.1	-
7960	409573.70	2303993.54	Картометрический метод	0.1	-
7961	409573.71	2303995.55	Картометрический метод	0.1	-
7962	409571.71	2303995.54	Картометрический метод	0.1	-
7959	409571.71	2303993.56	Картометрический метод	0.1	-
7963	407756.45	2300275.73	Картометрический метод	0.1	-
7964	407758.45	2300275.73	Картометрический метод	0.1	-
7965	407758.45	2300277.72	Картометрический метод	0.1	-
7966	407756.46	2300277.73	Картометрический метод	0.1	-
7963	407756.45	2300275.73	Картометрический метод	0.1	-
7967	408887.13	2303763.94	Картометрический метод	0.1	-
7968	408889.12	2303763.95	Картометрический метод	0.1	-
7969	408889.12	2303765.94	Картометрический метод	0.1	-
7970	408887.12	2303765.94	Картометрический метод	0.1	-
7967	408887.13	2303763.94	Картометрический метод	0.1	-
7971	410124.73	2297825.88	Картометрический метод	0.1	-
7972	410126.72	2297825.88	Картометрический метод	0.1	-
7973	410126.74	2297827.87	Картометрический метод	0.1	-
7974	410124.73	2297827.87	Картометрический метод	0.1	-
7971	410124.73	2297825.88	Картометрический метод	0.1	-
7975	411042.02	2298113.64	Картометрический метод	0.1	-
7976	411044.02	2298113.65	Картометрический метод	0.1	-

2. Сведения о характерных точках границ объекта					
Обозначение характерных точек границ	**Координаты, м**		**Метод определения координат характерной точки**	**Средняя квадратическая погрешность положения характерной точки (Mt), м**	**Описание обозначения точки на местности (при наличии)**
	X	**Y**			
1	**2**	**3**	**4**	**5**	**6**
7977	411044.03	2298115.63	Картометрический метод	0.1	-
7978	411042.03	2298115.64	Картометрический метод	0.1	-
7975	411042.02	2298113.64	Картометрический метод	0.1	-
7979	410733.67	2298476.87	Картометрический метод	0.1	-
7980	410735.68	2298476.88	Картометрический метод	0.1	-
7981	410735.66	2298478.86	Картометрический метод	0.1	-
7982	410733.68	2298478.88	Картометрический метод	0.1	-
7979	410733.67	2298476.87	Картометрический метод	0.1	-
7983	409532.88	2295963.11	Картометрический метод	0.1	-
7984	409534.88	2295963.13	Картометрический метод	0.1	-
7985	409534.87	2295965.11	Картометрический метод	0.1	-
7986	409532.88	2295965.12	Картометрический метод	0.1	-
7983	409532.88	2295963.11	Картометрический метод	0.1	-
7987	409348.01	2295953.61	Картометрический метод	0.1	-
7988	409350.01	2295953.61	Картометрический метод	0.1	-
7989	409350.02	2295955.60	Картометрический метод	0.1	-
7990	409348.02	2295955.60	Картометрический метод	0.1	-
7987	409348.01	2295953.61	Картометрический метод	0.1	-
7991	409083.25	2302840.04	Картометрический метод	0.1	-
7992	409085.24	2302840.04	Картометрический метод	0.1	-
7993	409085.23	2302842.04	Картометрический метод	0.1	-
7994	409083.25	2302842.05	Картометрический метод	0.1	-
7991	409083.25	2302840.04	Картометрический метод	0.1	-
7995	411087.35	2300699.17	Картометрический метод	0.1	-
7996	411089.34	2300699.18	Картометрический метод	0.1	-
7997	411089.35	2300701.17	Картометрический метод	0.1	-

2. Сведения о характерных точках границ объекта					
Обозначение характерных точек границ	**Координаты, м**		**Метод определения координат характерной точки**	**Средняя квадратическая погрешность положения характерной точки (Mt), м**	**Описание обозначения точки на местности (при наличии)**
	X	**Y**			
1	**2**	**3**	**4**	**5**	**6**
7998	411087.34	2300701.16	Картометрический метод	0.1	-
7995	411087.35	2300699.17	Картометрический метод	0.1	-
7999	410461.24	2300986.06	Картометрический метод	0.1	-
8000	410463.22	2300986.07	Картометрический метод	0.1	-
8001	410463.22	2300988.06	Картометрический метод	0.1	-
8002	410461.23	2300988.08	Картометрический метод	0.1	-
7999	410461.24	2300986.06	Картометрический метод	0.1	-
8003	411070.34	2299914.78	Картометрический метод	0.1	-
8004	411072.34	2299914.77	Картометрический метод	0.1	-
8005	411072.34	2299916.77	Картометрический метод	0.1	-
8006	411070.35	2299916.77	Картометрический метод	0.1	-
8003	411070.34	2299914.78	Картометрический метод	0.1	-
8007	409857.53	2297750.83	Картометрический метод	0.1	-
8008	409859.52	2297750.82	Картометрический метод	0.1	-
8009	409859.53	2297752.82	Картометрический метод	0.1	-
8010	409857.52	2297752.81	Картометрический метод	0.1	-
8007	409857.53	2297750.83	Картометрический метод	0.1	-
8011	408748.58	2300568.05	Картометрический метод	0.1	-
8012	408750.58	2300568.04	Картометрический метод	0.1	-
8013	408750.59	2300570.03	Картометрический метод	0.1	-
8014	408748.58	2300570.03	Картометрический метод	0.1	-
8011	408748.58	2300568.05	Картометрический метод	0.1	-
8015	407117.42	2299812.60	Картометрический метод	0.1	-
8016	407119.41	2299812.59	Картометрический метод	0.1	-
8017	407119.43	2299814.58	Картометрический метод	0.1	-
8018	407117.42	2299814.59	Картометрический метод	0.1	-

2. Сведения о характерных точках границ объекта					
Обозначение характерных точек границ	**Координаты, м**		**Метод определения координат характерной точки**	**Средняя квадратическая погрешность положения характерной точки (Mt), м**	**Описание обозначения точки на местности (при наличии)**
	X	**Y**			
1	**2**	**3**	**4**	**5**	**6**
8015	407117.42	2299812.60	Картометрический метод	0.1	-
8019	410733.66	2298157.91	Картометрический метод	0.1	-
8020	410735.65	2298157.90	Картометрический метод	0.1	-
8021	410735.65	2298159.89	Картометрический метод	0.1	-
8022	410733.64	2298159.90	Картометрический метод	0.1	-
8019	410733.66	2298157.91	Картометрический метод	0.1	-
8023	407128.90	2300092.42	Картометрический метод	0.1	-
8024	407130.89	2300092.43	Картометрический метод	0.1	-
8025	407130.90	2300094.42	Картометрический метод	0.1	-
8026	407128.90	2300094.42	Картометрический метод	0.1	-
8023	407128.90	2300092.42	Картометрический метод	0.1	-
8027	409920.47	2295297.41	Картометрический метод	0.1	-
8028	409922.46	2295297.42	Картометрический метод	0.1	-
8029	409922.47	2295299.41	Картометрический метод	0.1	-
8030	409920.46	2295299.40	Картометрический метод	0.1	-
8027	409920.47	2295297.41	Картометрический метод	0.1	-
8031	409496.94	2295130.55	Картометрический метод	0.1	-
8032	409498.93	2295130.55	Картометрический метод	0.1	-
8033	409498.95	2295132.54	Картометрический метод	0.1	-
8034	409496.94	2295132.54	Картометрический метод	0.1	-
8031	409496.94	2295130.55	Картометрический метод	0.1	-
8035	409458.20	2302270.75	Картометрический метод	0.1	-
8036	409460.19	2302270.75	Картометрический метод	0.1	-
8037	409460.20	2302272.74	Картометрический метод	0.1	-
8038	409458.19	2302272.74	Картометрический метод	0.1	-
8035	409458.20	2302270.75	Картометрический метод	0.1	-

2. Сведения о характерных точках границ объекта					
Обозначение характерных точек границ	**Координаты, м**		**Метод определения координат характерной точки**	**Средняя квадратическая погрешность положения характерной точки (Mt), м**	**Описание обозначения точки на местности (при наличии)**
	X	**Y**			
1	**2**	**3**	**4**	**5**	**6**
8039	410156.15	2300235.73	Картометрический метод	0.1	-
8040	410158.16	2300235.72	Картометрический метод	0.1	-
8041	410158.16	2300237.71	Картометрический метод	0.1	-
8042	410156.17	2300237.72	Картометрический метод	0.1	-
8039	410156.15	2300235.73	Картометрический метод	0.1	-
8043	409291.54	2295123.71	Картометрический метод	0.1	-
8044	409293.55	2295123.71	Картометрический метод	0.1	-
8045	409293.54	2295125.69	Картометрический метод	0.1	-
8046	409291.54	2295125.70	Картометрический метод	0.1	-
8043	409291.54	2295123.71	Картометрический метод	0.1	-
8047	408367.99	2303349.14	Картометрический метод	0.1	-
8048	408369.99	2303349.13	Картометрический метод	0.1	-
8049	408370.01	2303351.13	Картометрический метод	0.1	-
8050	408368.01	2303351.12	Картометрический метод	0.1	-
8047	408367.99	2303349.14	Картометрический метод	0.1	-
8051	411822.66	2297837.50	Картометрический метод	0.1	-
8052	411824.66	2297837.50	Картометрический метод	0.1	-
8053	411824.65	2297839.49	Картометрический метод	0.1	-
8054	411822.65	2297839.49	Картометрический метод	0.1	-
8051	411822.66	2297837.50	Картометрический метод	0.1	-
8055	410308.05	2300408.66	Картометрический метод	0.1	-
8056	410310.04	2300408.66	Картометрический метод	0.1	-
8057	410310.04	2300410.66	Картометрический метод	0.1	-
8058	410308.05	2300410.66	Картометрический метод	0.1	-
8055	410308.05	2300408.66	Картометрический метод	0.1	-
8059	411460.29	2297048.40	Картометрический метод	0.1	-

2. Сведения о характерных точках границ объекта					
Обозначение характерных точек границ	**Координаты, м**		**Метод определения координат характерной точки**	**Средняя квадратическая погрешность положения характерной точки (Mt), м**	**Описание обозначения точки на местности (при наличии)**
	X	**Y**			
1	**2**	**3**	**4**	**5**	**6**
8060	411462.28	2297048.41	Картометрический метод	0.1	-
8061	411462.28	2297050.40	Картометрический метод	0.1	-
8062	411460.28	2297050.40	Картометрический метод	0.1	-
8059	411460.29	2297048.40	Картометрический метод	0.1	-
8063	410459.70	2300806.61	Картометрический метод	0.1	-
8064	410461.69	2300806.61	Картометрический метод	0.1	-
8065	410461.69	2300808.61	Картометрический метод	0.1	-
8066	410459.71	2300808.62	Картометрический метод	0.1	-
8063	410459.70	2300806.61	Картометрический метод	0.1	-
8067	410646.63	2295431.89	Картометрический метод	0.1	-
8068	410648.62	2295431.88	Картометрический метод	0.1	-
8069	410648.62	2295433.88	Картометрический метод	0.1	-
8070	410646.62	2295433.88	Картометрический метод	0.1	-
8067	410646.63	2295431.89	Картометрический метод	0.1	-
8071	409307.76	2303260.88	Картометрический метод	0.1	-
8072	409309.75	2303260.90	Картометрический метод	0.1	-
8073	409309.75	2303262.89	Картометрический метод	0.1	-
8074	409307.76	2303262.89	Картометрический метод	0.1	-
8071	409307.76	2303260.88	Картометрический метод	0.1	-
8075	409394.51	2302575.00	Картометрический метод	0.1	-
8076	409396.50	2302575.00	Картометрический метод	0.1	-
8077	409396.50	2302577.00	Картометрический метод	0.1	-
8078	409394.52	2302577.01	Картометрический метод	0.1	-
8075	409394.51	2302575.00	Картометрический метод	0.1	-
8079	410914.79	2297833.94	Картометрический метод	0.1	-
8080	410916.78	2297833.94	Картометрический метод	0.1	-

2. Сведения о характерных точках границ объекта					
Обозначение характерных точек границ	**Координаты, м**		**Метод определения координат характерной точки**	**Средняя квадратическая погрешность положения характерной точки (Mt), м**	**Описание обозначения точки на местности (при наличии)**
	X	**Y**			
1	**2**	**3**	**4**	**5**	**6**
8081	410916.78	2297835.94	Картометрический метод	0.1	-
8082	410914.78	2297835.93	Картометрический метод	0.1	-
8079	410914.79	2297833.94	Картометрический метод	0.1	-
8083	407459.10	2300201.93	Картометрический метод	0.1	-
8084	407461.10	2300201.94	Картометрический метод	0.1	-
8085	407461.09	2300203.92	Картометрический метод	0.1	-
8086	407459.09	2300203.93	Картометрический метод	0.1	-
8083	407459.10	2300201.93	Картометрический метод	0.1	-
8087	407238.02	2298092.52	Картометрический метод	0.1	-
8088	407240.01	2298092.54	Картометрический метод	0.1	-
8089	407240.01	2298094.53	Картометрический метод	0.1	-
8090	407238.02	2298094.53	Картометрический метод	0.1	-
8087	407238.02	2298092.52	Картометрический метод	0.1	-
8091	407378.21	2297869.71	Картометрический метод	0.1	-
8092	407380.22	2297869.71	Картометрический метод	0.1	-
8093	407380.21	2297871.69	Картометрический метод	0.1	-
8094	407378.21	2297871.70	Картометрический метод	0.1	-
8091	407378.21	2297869.71	Картометрический метод	0.1	-
8095	406647.12	2299779.64	Картометрический метод	0.1	-
8096	406649.11	2299779.62	Картометрический метод	0.1	-
8097	406649.11	2299781.63	Картометрический метод	0.1	-
8098	406647.12	2299781.63	Картометрический метод	0.1	-
8095	406647.12	2299779.64	Картометрический метод	0.1	-
8099	409634.85	2297688.26	Картометрический метод	0.1	-
8100	409636.84	2297688.27	Картометрический метод	0.1	-
8101	409636.84	2297690.27	Картометрический метод	0.1	-

2. Сведения о характерных точках границ объекта					
Обозначение характерных точек границ	**Координаты, м**		**Метод определения координат характерной точки**	**Средняя квадратическая погрешность положения характерной точки (Mt), м**	**Описание обозначения точки на местности (при наличии)**
	X	**Y**			
1	**2**	**3**	**4**	**5**	**6**
8102	409634.85	2297690.26	Картометрический метод	0.1	-
8099	409634.85	2297688.26	Картометрический метод	0.1	-
8103	411098.11	2295967.48	Картометрический метод	0.1	-
8104	411100.11	2295967.46	Картометрический метод	0.1	-
8105	411100.12	2295969.46	Картометрический метод	0.1	-
8106	411098.12	2295969.46	Картометрический метод	0.1	-
8103	411098.11	2295967.48	Картометрический метод	0.1	-
8107	409560.67	2301969.65	Картометрический метод	0.1	-
8108	409562.66	2301969.66	Картометрический метод	0.1	-
8109	409562.65	2301971.65	Картометрический метод	0.1	-
8110	409560.66	2301971.66	Картометрический метод	0.1	-
8107	409560.67	2301969.65	Картометрический метод	0.1	-
8111	409703.29	2295796.18	Картометрический метод	0.1	-
8112	409705.28	2295796.20	Картометрический метод	0.1	-
8113	409705.29	2295798.19	Картометрический метод	0.1	-
8114	409703.30	2295798.19	Картометрический метод	0.1	-
8111	409703.29	2295796.18	Картометрический метод	0.1	-
8115	409472.85	2302227.73	Картометрический метод	0.1	-
8116	409474.84	2302227.73	Картометрический метод	0.1	-
8117	409474.83	2302229.72	Картометрический метод	0.1	-
8118	409472.84	2302229.74	Картометрический метод	0.1	-
8115	409472.85	2302227.73	Картометрический метод	0.1	-
8119	407483.44	2298011.93	Картометрический метод	0.1	-
8120	407485.43	2298011.95	Картометрический метод	0.1	-
8121	407485.42	2298013.94	Картометрический метод	0.1	-
8122	407483.43	2298013.94	Картометрический метод	0.1	-

2. Сведения о характерных точках границ объекта					
Обозначение характерных точек границ	**Координаты, м**		**Метод определения координат характерной точки**	**Средняя квадратическая погрешность положения характерной точки (Mt), м**	**Описание обозначения точки на местности (при наличии)**
	X	**Y**			
1	**2**	**3**	**4**	**5**	**6**
8119	407483.44	2298011.93	Картометрический метод	0.1	-
8123	411970.22	2297794.93	Картометрический метод	0.1	-
8124	411972.20	2297794.94	Картометрический метод	0.1	-
8125	411972.20	2297796.94	Картометрический метод	0.1	-
8126	411970.21	2297796.94	Картометрический метод	0.1	-
8123	411970.22	2297794.93	Картометрический метод	0.1	-
8127	407325.95	2298405.97	Картометрический метод	0.1	-
8128	407327.95	2298405.97	Картометрический метод	0.1	-
8129	407327.94	2298407.97	Картометрический метод	0.1	-
8130	407325.95	2298407.96	Картометрический метод	0.1	-
8127	407325.95	2298405.97	Картометрический метод	0.1	-
8131	409414.30	2302399.78	Картометрический метод	0.1	-
8132	409416.29	2302399.77	Картометрический метод	0.1	-
8133	409416.29	2302401.77	Картометрический метод	0.1	-
8134	409414.29	2302401.77	Картометрический метод	0.1	-
8131	409414.30	2302399.78	Картометрический метод	0.1	-
8135	410085.04	2300812.93	Картометрический метод	0.1	-
8136	410087.04	2300812.92	Картометрический метод	0.1	-
8137	410087.05	2300814.91	Картометрический метод	0.1	-
8138	410085.04	2300814.91	Картометрический метод	0.1	-
8135	410085.04	2300812.93	Картометрический метод	0.1	-
8139	406755.66	2300361.19	Картометрический метод	0.1	-
8140	406757.65	2300361.19	Картометрический метод	0.1	-
8141	406757.65	2300363.20	Картометрический метод	0.1	-
8142	406755.65	2300363.17	Картометрический метод	0.1	-
8139	406755.66	2300361.19	Картометрический метод	0.1	-

2. Сведения о характерных точках границ объекта					
Обозначение характерных точек границ	**Координаты, м**		**Метод определения координат характерной точки**	**Средняя квадратическая погрешность положения характерной точки (Mt), м**	**Описание обозначения точки на местности (при наличии)**
	X	**Y**			
1	**2**	**3**	**4**	**5**	**6**
8143	411242.68	2296319.37	Картометрический метод	0.1	-
8144	411244.69	2296319.37	Картометрический метод	0.1	-
8145	411244.70	2296321.35	Картометрический метод	0.1	-
8146	411242.70	2296321.36	Картометрический метод	0.1	-
8143	411242.68	2296319.37	Картометрический метод	0.1	-
8147	406443.37	2299736.67	Картометрический метод	0.1	-
8148	406445.36	2299736.67	Картометрический метод	0.1	-
8149	406445.38	2299738.65	Картометрический метод	0.1	-
8150	406443.36	2299738.66	Картометрический метод	0.1	-
8147	406443.37	2299736.67	Картометрический метод	0.1	-
8151	409574.23	2295978.87	Картометрический метод	0.1	-
8152	409576.23	2295978.87	Картометрический метод	0.1	-
8153	409576.22	2295980.87	Картометрический метод	0.1	-
8154	409574.24	2295980.87	Картометрический метод	0.1	-
8151	409574.23	2295978.87	Картометрический метод	0.1	-
8155	410233.01	2300648.36	Картометрический метод	0.1	-
8156	410235.02	2300648.36	Картометрический метод	0.1	-
8157	410235.02	2300650.35	Картометрический метод	0.1	-
8158	410233.03	2300650.35	Картометрический метод	0.1	-
8155	410233.01	2300648.36	Картометрический метод	0.1	-
8159	408406.85	2300451.53	Картометрический метод	0.1	-
8160	408408.83	2300451.52	Картометрический метод	0.1	-
8161	408408.84	2300453.53	Картометрический метод	0.1	-
8162	408406.84	2300453.52	Картометрический метод	0.1	-
8159	408406.85	2300451.53	Картометрический метод	0.1	-
8163	409537.12	2295151.71	Картометрический метод	0.1	-

2. Сведения о характерных точках границ объекта					
Обозначение характерных точек границ	**Координаты, м**		**Метод определения координат характерной точки**	**Средняя квадратическая погрешность положения характерной точки (Mt), м**	**Описание обозначения точки на местности (при наличии)**
	X	**Y**			
1	**2**	**3**	**4**	**5**	**6**
8164	409539.11	2295151.72	Картометрический метод	0.1	-
8165	409539.12	2295153.72	Картометрический метод	0.1	-
8166	409537.13	2295153.71	Картометрический метод	0.1	-
8163	409537.12	2295151.71	Картометрический метод	0.1	-
8167	410782.94	2297886.30	Картометрический метод	0.1	-
8168	410784.93	2297886.29	Картометрический метод	0.1	-
8169	410784.93	2297888.30	Картометрический метод	0.1	-
8170	410782.94	2297888.29	Картометрический метод	0.1	-
8167	410782.94	2297886.30	Картометрический метод	0.1	-
8171	406670.39	2300484.33	Картометрический метод	0.1	-
8172	406672.39	2300484.35	Картометрический метод	0.1	-
8173	406672.37	2300486.33	Картометрический метод	0.1	-
8174	406670.38	2300486.34	Картометрический метод	0.1	-
8171	406670.39	2300484.33	Картометрический метод	0.1	-
8175	409982.13	2300208.86	Картометрический метод	0.1	-
8176	409984.13	2300208.85	Картометрический метод	0.1	-
8177	409984.12	2300210.85	Картометрический метод	0.1	-
8178	409982.13	2300210.85	Картометрический метод	0.1	-
8175	409982.13	2300208.86	Картометрический метод	0.1	-
8179	407266.90	2300096.63	Картометрический метод	0.1	-
8180	407268.89	2300096.64	Картометрический метод	0.1	-
8181	407268.90	2300098.63	Картометрический метод	0.1	-
8182	407266.91	2300098.64	Картометрический метод	0.1	-
8179	407266.90	2300096.63	Картометрический метод	0.1	-
8183	409915.26	2295109.82	Картометрический метод	0.1	-
8184	409917.25	2295109.82	Картометрический метод	0.1	-

2. Сведения о характерных точках границ объекта					
Обозначение характерных точек границ	**Координаты, м**		**Метод определения координат характерной точки**	**Средняя квадратическая погрешность положения характерной точки (Mt), м**	**Описание обозначения точки на местности (при наличии)**
	X	**Y**			
1	**2**	**3**	**4**	**5**	**6**
8185	409917.26	2295111.81	Картометрический метод	0.1	-
8186	409915.26	2295111.82	Картометрический метод	0.1	-
8183	409915.26	2295109.82	Картометрический метод	0.1	-
8187	409983.78	2296085.03	Картометрический метод	0.1	-
8188	409985.78	2296085.05	Картометрический метод	0.1	-
8189	409985.77	2296087.04	Картометрический метод	0.1	-
8190	409983.79	2296087.04	Картометрический метод	0.1	-
8187	409983.78	2296085.03	Картометрический метод	0.1	-
8191	409575.48	2295896.43	Картометрический метод	0.1	-
8192	409577.48	2295896.43	Картометрический метод	0.1	-
8193	409577.48	2295898.43	Картометрический метод	0.1	-
8194	409575.49	2295898.42	Картометрический метод	0.1	-
8191	409575.48	2295896.43	Картометрический метод	0.1	-
8195	410434.95	2300911.69	Картометрический метод	0.1	-
8196	410436.95	2300911.71	Картометрический метод	0.1	-
8197	410436.94	2300913.70	Картометрический метод	0.1	-
8198	410434.95	2300913.69	Картометрический метод	0.1	-
8195	410434.95	2300911.69	Картометрический метод	0.1	-
8199	409537.15	2300809.34	Картометрический метод	0.1	-
8200	409539.14	2300809.33	Картометрический метод	0.1	-
8201	409539.15	2300811.33	Картометрический метод	0.1	-
8202	409537.15	2300811.33	Картометрический метод	0.1	-
8199	409537.15	2300809.34	Картометрический метод	0.1	-
8203	411522.60	2300934.43	Картометрический метод	0.1	-
8204	411524.60	2300934.44	Картометрический метод	0.1	-
8205	411524.60	2300936.42	Картометрический метод	0.1	-

2. Сведения о характерных точках границ объекта					
Обозначение характерных точек границ	**Координаты, м**		**Метод определения координат характерной точки**	**Средняя квадратическая погрешность положения характерной точки (Mt), м**	**Описание обозначения точки на местности (при наличии)**
	X	**Y**			
1	**2**	**3**	**4**	**5**	**6**
8206	411522.61	2300936.44	Картометрический метод	0.1	-
8203	411522.60	2300934.43	Картометрический метод	0.1	-
8207	411376.36	2299810.34	Картометрический метод	0.1	-
8208	411378.35	2299810.32	Картометрический метод	0.1	-
8209	411378.36	2299812.33	Картометрический метод	0.1	-
8210	411376.36	2299812.32	Картометрический метод	0.1	-
8207	411376.36	2299810.34	Картометрический метод	0.1	-
8211	411029.34	2300785.80	Картометрический метод	0.1	-
8212	411031.34	2300785.81	Картометрический метод	0.1	-
8213	411031.34	2300787.81	Картометрический метод	0.1	-
8214	411029.35	2300787.79	Картометрический метод	0.1	-
8211	411029.34	2300785.80	Картометрический метод	0.1	-
8215	411484.02	2297082.03	Картометрический метод	0.1	-
8216	411486.02	2297082.03	Картометрический метод	0.1	-
8217	411486.01	2297084.02	Картометрический метод	0.1	-
8218	411484.01	2297084.02	Картометрический метод	0.1	-
8215	411484.02	2297082.03	Картометрический метод	0.1	-
8219	411652.39	2297187.33	Картометрический метод	0.1	-
8220	411654.38	2297187.32	Картометрический метод	0.1	-
8221	411654.38	2297189.32	Картометрический метод	0.1	-
8222	411652.38	2297189.32	Картометрический метод	0.1	-
8219	411652.39	2297187.33	Картометрический метод	0.1	-
8223	411686.06	2297570.93	Картометрический метод	0.1	-
8224	411688.04	2297570.95	Картометрический метод	0.1	-
8225	411688.06	2297572.94	Картометрический метод	0.1	-
8226	411686.05	2297572.93	Картометрический метод	0.1	-

2. Сведения о характерных точках границ объекта					
Обозначение характерных точек границ	**Координаты, м**		**Метод определения координат характерной точки**	**Средняя квадратическая погрешность положения характерной точки (Mt), м**	**Описание обозначения точки на местности (при наличии)**
	X	**Y**			
1	**2**	**3**	**4**	**5**	**6**
8223	411686.06	2297570.93	Картометрический метод	0.1	-
8227	407590.80	2297929.17	Картометрический метод	0.1	-
8228	407592.79	2297929.18	Картометрический метод	0.1	-
8229	407592.80	2297931.18	Картометрический метод	0.1	-
8230	407590.81	2297931.17	Картометрический метод	0.1	-
8227	407590.80	2297929.17	Картометрический метод	0.1	-
8231	411545.86	2297505.70	Картометрический метод	0.1	-
8232	411547.85	2297505.68	Картометрический метод	0.1	-
8233	411547.85	2297507.68	Картометрический метод	0.1	-
8234	411545.85	2297507.69	Картометрический метод	0.1	-
8231	411545.86	2297505.70	Картометрический метод	0.1	-
8235	410610.22	2298074.91	Картометрический метод	0.1	-
8236	410612.21	2298074.91	Картометрический метод	0.1	-
8237	410612.21	2298076.90	Картометрический метод	0.1	-
8238	410610.21	2298076.91	Картометрический метод	0.1	-
8235	410610.22	2298074.91	Картометрический метод	0.1	-
8239	410528.42	2300383.91	Картометрический метод	0.1	-
8240	410530.41	2300383.91	Картометрический метод	0.1	-
8241	410530.40	2300385.91	Картометрический метод	0.1	-
8242	410528.39	2300385.89	Картометрический метод	0.1	-
8239	410528.42	2300383.91	Картометрический метод	0.1	-
8243	411626.25	2297212.97	Картометрический метод	0.1	-
8244	411628.24	2297212.97	Картометрический метод	0.1	-
8245	411628.25	2297214.97	Картометрический метод	0.1	-
8246	411626.25	2297214.96	Картометрический метод	0.1	-
8243	411626.25	2297212.97	Картометрический метод	0.1	-

2. Сведения о характерных точках границ объекта					
Обозначение характерных точек границ	**Координаты, м**		**Метод определения координат характерной точки**	**Средняя квадратическая погрешность положения характерной точки (Mt), м**	**Описание обозначения точки на местности (при наличии)**
	X	**Y**			
1	**2**	**3**	**4**	**5**	**6**
8247	409753.02	2303417.04	Картометрический метод	0.1	-
8248	409755.02	2303417.04	Картометрический метод	0.1	-
8249	409755.04	2303419.03	Картометрический метод	0.1	-
8250	409753.03	2303419.02	Картометрический метод	0.1	-
8247	409753.02	2303417.04	Картометрический метод	0.1	-
8251	410165.09	2300806.26	Картометрический метод	0.1	-
8252	410167.08	2300806.28	Картометрический метод	0.1	-
8253	410167.08	2300808.26	Картометрический метод	0.1	-
8254	410165.08	2300808.27	Картометрический метод	0.1	-
8251	410165.09	2300806.26	Картометрический метод	0.1	-
8255	411028.03	2298264.09	Картометрический метод	0.1	-
8256	411030.03	2298264.09	Картометрический метод	0.1	-
8257	411030.04	2298266.08	Картометрический метод	0.1	-
8258	411028.04	2298266.08	Картометрический метод	0.1	-
8255	411028.03	2298264.09	Картометрический метод	0.1	-
8259	408827.65	2297436.59	Картометрический метод	0.1	-
8260	408829.65	2297436.59	Картометрический метод	0.1	-
8261	408829.65	2297438.58	Картометрический метод	0.1	-
8262	408827.65	2297438.58	Картометрический метод	0.1	-
8259	408827.65	2297436.59	Картометрический метод	0.1	-
8263	407759.48	2300201.07	Картометрический метод	0.1	-
8264	407761.48	2300201.08	Картометрический метод	0.1	-
8265	407761.48	2300203.06	Картометрический метод	0.1	-
8266	407759.48	2300203.07	Картометрический метод	0.1	-
8263	407759.48	2300201.07	Картометрический метод	0.1	-
8267	411018.80	2298051.02	Картометрический метод	0.1	-

2. Сведения о характерных точках границ объекта					
Обозначение характерных точек границ	**Координаты, м**		**Метод определения координат характерной точки**	**Средняя квадратическая погрешность положения характерной точки (Mt), м**	**Описание обозначения точки на местности (при наличии)**
	X	**Y**			
1	**2**	**3**	**4**	**5**	**6**
8268	411017.39	2298049.60	Картометрический метод	0.1	-
8269	411018.79	2298048.19	Картометрический метод	0.1	-
8270	411020.20	2298049.62	Картометрический метод	0.1	-
8267	411018.80	2298051.02	Картометрический метод	0.1	-
8271	411534.80	2297206.71	Картометрический метод	0.1	-
8272	411536.80	2297206.73	Картометрический метод	0.1	-
8273	411536.80	2297208.71	Картометрический метод	0.1	-
8274	411534.80	2297208.71	Картометрический метод	0.1	-
8271	411534.80	2297206.71	Картометрический метод	0.1	-
8275	410169.28	2297838.38	Картометрический метод	0.1	-
8276	410171.26	2297838.39	Картометрический метод	0.1	-
8277	410171.26	2297840.38	Картометрический метод	0.1	-
8278	410169.26	2297840.39	Картометрический метод	0.1	-
8275	410169.28	2297838.38	Картометрический метод	0.1	-
8279	409143.59	2295566.64	Картометрический метод	0.1	-
8280	409145.59	2295566.65	Картометрический метод	0.1	-
8281	409145.59	2295568.64	Картометрический метод	0.1	-
8282	409143.59	2295568.63	Картометрический метод	0.1	-
8279	409143.59	2295566.64	Картометрический метод	0.1	-
8283	409500.47	2295090.58	Картометрический метод	0.1	-
8284	409502.46	2295090.57	Картометрический метод	0.1	-
8285	409502.47	2295092.57	Картометрический метод	0.1	-
8286	409500.46	2295092.56	Картометрический метод	0.1	-
8283	409500.47	2295090.58	Картометрический метод	0.1	-
8287	410662.48	2300102.48	Картометрический метод	0.1	-
8288	410664.47	2300102.48	Картометрический метод	0.1	-

2. Сведения о характерных точках границ объекта					
Обозначение характерных точек границ	**Координаты, м**		**Метод определения координат характерной точки**	**Средняя квадратическая погрешность положения характерной точки (Mt), м**	**Описание обозначения точки на местности (при наличии)**
	X	**Y**			
1	**2**	**3**	**4**	**5**	**6**
8289	410664.47	2300104.48	Картометрический метод	0.1	-
8290	410662.47	2300104.46	Картометрический метод	0.1	-
8287	410662.48	2300102.48	Картометрический метод	0.1	-
8291	410661.80	2295604.28	Картометрический метод	0.1	-
8292	410663.80	2295604.28	Картометрический метод	0.1	-
8293	410663.80	2295606.27	Картометрический метод	0.1	-
8294	410661.80	2295606.27	Картометрический метод	0.1	-
8291	410661.80	2295604.28	Картометрический метод	0.1	-
8295	409836.59	2295308.96	Картометрический метод	0.1	-
8296	409838.58	2295308.98	Картометрический метод	0.1	-
8297	409838.58	2295310.96	Картометрический метод	0.1	-
8298	409836.59	2295310.97	Картометрический метод	0.1	-
8295	409836.59	2295308.96	Картометрический метод	0.1	-
8299	407603.17	2298359.15	Картометрический метод	0.1	-
8300	407605.18	2298359.14	Картометрический метод	0.1	-
8301	407605.18	2298361.13	Картометрический метод	0.1	-
8302	407603.18	2298361.13	Картометрический метод	0.1	-
8299	407603.17	2298359.15	Картометрический метод	0.1	-
8303	409264.06	2295721.50	Картометрический метод	0.1	-
8304	409266.06	2295721.50	Картометрический метод	0.1	-
8305	409266.07	2295723.48	Картометрический метод	0.1	-
8306	409264.06	2295723.49	Картометрический метод	0.1	-
8303	409264.06	2295721.50	Картометрический метод	0.1	-
8307	411060.51	2300727.54	Картометрический метод	0.1	-
8308	411062.50	2300727.53	Картометрический метод	0.1	-
8309	411062.50	2300729.52	Картометрический метод	0.1	-

2. Сведения о характерных точках границ объекта					
Обозначение характерных точек границ	**Координаты, м**		**Метод определения координат характерной точки**	**Средняя квадратическая погрешность положения характерной точки (Mt), м**	**Описание обозначения точки на местности (при наличии)**
	X	**Y**			
1	**2**	**3**	**4**	**5**	**6**
8310	411060.50	2300729.53	Картометрический метод	0.1	-
8307	411060.51	2300727.54	Картометрический метод	0.1	-
8311	411640.97	2296994.63	Картометрический метод	0.1	-
8312	411642.96	2296994.62	Картометрический метод	0.1	-
8313	411642.95	2296996.63	Картометрический метод	0.1	-
8314	411640.96	2296996.61	Картометрический метод	0.1	-
8311	411640.97	2296994.63	Картометрический метод	0.1	-
8315	409345.73	2304360.55	Картометрический метод	0.1	-
8316	409347.72	2304360.55	Картометрический метод	0.1	-
8317	409347.71	2304362.55	Картометрический метод	0.1	-
8318	409345.72	2304362.54	Картометрический метод	0.1	-
8315	409345.73	2304360.55	Картометрический метод	0.1	-
8319	411437.88	2297016.20	Картометрический метод	0.1	-
8320	411439.87	2297016.20	Картометрический метод	0.1	-
8321	411439.87	2297018.20	Картометрический метод	0.1	-
8322	411437.87	2297018.18	Картометрический метод	0.1	-
8319	411437.88	2297016.20	Картометрический метод	0.1	-
8323	409688.63	2301612.86	Картометрический метод	0.1	-
8324	409690.62	2301612.87	Картометрический метод	0.1	-
8325	409690.62	2301614.86	Картометрический метод	0.1	-
8326	409688.62	2301614.85	Картометрический метод	0.1	-
8323	409688.63	2301612.86	Картометрический метод	0.1	-
8327	407317.60	2298086.34	Картометрический метод	0.1	-
8328	407319.60	2298086.35	Картометрический метод	0.1	-
8329	407319.58	2298088.34	Картометрический метод	0.1	-
8330	407317.60	2298088.34	Картометрический метод	0.1	-

2. Сведения о характерных точках границ объекта					
Обозначение характерных точек границ	**Координаты, м**		**Метод определения координат характерной точки**	**Средняя квадратическая погрешность положения характерной точки (Mt), м**	**Описание обозначения точки на местности (при наличии)**
	X	**Y**			
1	**2**	**3**	**4**	**5**	**6**
8327	407317.60	2298086.34	Картометрический метод	0.1	-
8331	411813.97	2298377.26	Картометрический метод	0.1	-
8332	411815.96	2298377.26	Картометрический метод	0.1	-
8333	411815.97	2298379.25	Картометрический метод	0.1	-
8334	411813.97	2298379.25	Картометрический метод	0.1	-
8331	411813.97	2298377.26	Картометрический метод	0.1	-
8335	409944.36	2300510.22	Картометрический метод	0.1	-
8336	409946.36	2300510.22	Картометрический метод	0.1	-
8337	409946.35	2300512.21	Картометрический метод	0.1	-
8338	409944.36	2300512.21	Картометрический метод	0.1	-
8335	409944.36	2300510.22	Картометрический метод	0.1	-
8339	407346.75	2298580.63	Картометрический метод	0.1	-
8340	407348.74	2298580.63	Картометрический метод	0.1	-
8341	407348.74	2298582.62	Картометрический метод	0.1	-
8342	407346.74	2298582.62	Картометрический метод	0.1	-
8339	407346.75	2298580.63	Картометрический метод	0.1	-
8343	408271.51	2300405.60	Картометрический метод	0.1	-
8344	408273.52	2300405.60	Картометрический метод	0.1	-
8345	408273.50	2300407.59	Картометрический метод	0.1	-
8346	408271.52	2300407.59	Картометрический метод	0.1	-
8343	408271.51	2300405.60	Картометрический метод	0.1	-
8347	407714.41	2298353.91	Картометрический метод	0.1	-
8348	407716.41	2298353.91	Картометрический метод	0.1	-
8349	407716.39	2298355.90	Картометрический метод	0.1	-
8350	407714.40	2298355.90	Картометрический метод	0.1	-
8347	407714.41	2298353.91	Картометрический метод	0.1	-

2. Сведения о характерных точках границ объекта					
Обозначение характерных точек границ	**Координаты, м**		**Метод определения координат характерной точки**	**Средняя квадратическая погрешность положения характерной точки (Mt), м**	**Описание обозначения точки на местности (при наличии)**
	X	**Y**			
1	**2**	**3**	**4**	**5**	**6**
8351	408789.13	2303683.12	Картометрический метод	0.1	-
8352	408791.11	2303683.13	Картометрический метод	0.1	-
8353	408791.14	2303685.11	Картометрический метод	0.1	-
8354	408789.13	2303685.12	Картометрический метод	0.1	-
8351	408789.13	2303683.12	Картометрический метод	0.1	-
8355	410565.63	2298110.02	Картометрический метод	0.1	-
8356	410567.62	2298110.01	Картометрический метод	0.1	-
8357	410567.61	2298112.00	Картометрический метод	0.1	-
8358	410565.61	2298112.01	Картометрический метод	0.1	-
8355	410565.63	2298110.02	Картометрический метод	0.1	-
8359	411780.28	2297558.98	Картометрический метод	0.1	-
8360	411782.29	2297558.98	Картометрический метод	0.1	-
8361	411782.28	2297560.97	Картометрический метод	0.1	-
8362	411780.30	2297560.97	Картометрический метод	0.1	-
8359	411780.28	2297558.98	Картометрический метод	0.1	-
8363	410930.09	2299900.29	Картометрический метод	0.1	-
8364	410932.08	2299900.29	Картометрический метод	0.1	-
8365	410932.08	2299902.28	Картометрический метод	0.1	-
8366	410930.08	2299902.28	Картометрический метод	0.1	-
8363	410930.09	2299900.29	Картометрический метод	0.1	-
8367	411573.41	2297322.87	Картометрический метод	0.1	-
8368	411575.41	2297322.88	Картометрический метод	0.1	-
8369	411575.40	2297324.86	Картометрический метод	0.1	-
8370	411573.41	2297324.87	Картометрический метод	0.1	-
8367	411573.41	2297322.87	Картометрический метод	0.1	-
8371	411458.89	2300700.17	Картометрический метод	0.1	-

2. Сведения о характерных точках границ объекта					
Обозначение характерных точек границ	**Координаты, м**		**Метод определения координат характерной точки**	**Средняя квадратическая погрешность положения характерной точки (Mt), м**	**Описание обозначения точки на местности (при наличии)**
	X	**Y**			
1	**2**	**3**	**4**	**5**	**6**
8372	411460.89	2300700.17	Картометрический метод	0.1	-
8373	411460.88	2300702.15	Картометрический метод	0.1	-
8374	411458.89	2300702.17	Картометрический метод	0.1	-
8371	411458.89	2300700.17	Картометрический метод	0.1	-
8375	407127.15	2300053.29	Картометрический метод	0.1	-
8376	407129.14	2300053.29	Картометрический метод	0.1	-
8377	407129.14	2300055.29	Картометрический метод	0.1	-
8378	407127.15	2300055.28	Картометрический метод	0.1	-
8375	407127.15	2300053.29	Картометрический метод	0.1	-
8379	410712.74	2295397.14	Картометрический метод	0.1	-
8380	410714.74	2295397.13	Картометрический метод	0.1	-
8381	410714.73	2295399.13	Картометрический метод	0.1	-
8382	410712.74	2295399.12	Картометрический метод	0.1	-
8379	410712.74	2295397.14	Картометрический метод	0.1	-
8383	409225.83	2295747.25	Картометрический метод	0.1	-
8384	409227.83	2295747.24	Картометрический метод	0.1	-
8385	409227.83	2295749.24	Картометрический метод	0.1	-
8386	409225.84	2295749.23	Картометрический метод	0.1	-
8383	409225.83	2295747.25	Картометрический метод	0.1	-
8387	406605.18	2299826.44	Картометрический метод	0.1	-
8388	406607.17	2299826.42	Картометрический метод	0.1	-
8389	406607.17	2299828.43	Картометрический метод	0.1	-
8390	406605.18	2299828.42	Картометрический метод	0.1	-
8387	406605.18	2299826.44	Картометрический метод	0.1	-
8391	410857.82	2300102.12	Картометрический метод	0.1	-
8392	410859.80	2300102.12	Картометрический метод	0.1	-

2. Сведения о характерных точках границ объекта					
Обозначение характерных точек границ	**Координаты, м**		**Метод определения координат характерной точки**	**Средняя квадратическая погрешность положения характерной точки (Mt), м**	**Описание обозначения точки на местности (при наличии)**
	X	**Y**			
1	**2**	**3**	**4**	**5**	**6**
8393	410859.80	2300104.13	Картометрический метод	0.1	-
8394	410857.81	2300104.11	Картометрический метод	0.1	-
8391	410857.82	2300102.12	Картометрический метод	0.1	-
8395	409573.57	2295862.80	Картометрический метод	0.1	-
8396	409575.56	2295862.79	Картометрический метод	0.1	-
8397	409575.56	2295864.79	Картометрический метод	0.1	-
8398	409573.56	2295864.78	Картометрический метод	0.1	-
8395	409573.57	2295862.80	Картометрический метод	0.1	-
8399	406622.10	2299713.46	Картометрический метод	0.1	-
8400	406624.09	2299713.46	Картометрический метод	0.1	-
8401	406624.10	2299715.46	Картометрический метод	0.1	-
8402	406622.10	2299715.44	Картометрический метод	0.1	-
8399	406622.10	2299713.46	Картометрический метод	0.1	-
8403	409323.13	2297600.71	Картометрический метод	0.1	-
8404	409325.13	2297600.70	Картометрический метод	0.1	-
8405	409325.12	2297602.69	Картометрический метод	0.1	-
8406	409323.12	2297602.69	Картометрический метод	0.1	-
8403	409323.13	2297600.71	Картометрический метод	0.1	-
8407	411594.73	2297239.16	Картометрический метод	0.1	-
8408	411596.72	2297239.16	Картометрический метод	0.1	-
8409	411596.72	2297241.15	Картометрический метод	0.1	-
8410	411594.73	2297241.16	Картометрический метод	0.1	-
8407	411594.73	2297239.16	Картометрический метод	0.1	-
8411	407294.40	2298372.31	Картометрический метод	0.1	-
8412	407296.40	2298372.30	Картометрический метод	0.1	-
8413	407296.40	2298374.29	Картометрический метод	0.1	-

2. Сведения о характерных точках границ объекта					
Обозначение характерных точек границ	**Координаты, м**		**Метод определения координат характерной точки**	**Средняя квадратическая погрешность положения характерной точки (Mt), м**	**Описание обозначения точки на местности (при наличии)**
	X	**Y**			
1	**2**	**3**	**4**	**5**	**6**
8414	407294.41	2298374.30	Картометрический метод	0.1	-
8411	407294.40	2298372.31	Картометрический метод	0.1	-
8415	409020.25	2302854.41	Картометрический метод	0.1	-
8416	409022.24	2302854.41	Картометрический метод	0.1	-
8417	409022.25	2302856.41	Картометрический метод	0.1	-
8418	409020.25	2302856.39	Картометрический метод	0.1	-
8415	409020.25	2302854.41	Картометрический метод	0.1	-
8419	410483.62	2295482.57	Картометрический метод	0.1	-
8420	410485.62	2295482.57	Картометрический метод	0.1	-
8421	410485.61	2295484.55	Картометрический метод	0.1	-
8422	410483.61	2295484.56	Картометрический метод	0.1	-
8419	410483.62	2295482.57	Картометрический метод	0.1	-
8423	410084.41	2300635.32	Картометрический метод	0.1	-
8424	410086.40	2300635.32	Картометрический метод	0.1	-
8425	410086.40	2300637.32	Картометрический метод	0.1	-
8426	410084.41	2300637.31	Картометрический метод	0.1	-
8423	410084.41	2300635.32	Картометрический метод	0.1	-
8427	408584.46	2303548.76	Картометрический метод	0.1	-
8428	408586.46	2303548.76	Картометрический метод	0.1	-
8429	408586.45	2303550.75	Картометрический метод	0.1	-
8430	408584.46	2303550.75	Картометрический метод	0.1	-
8427	408584.46	2303548.76	Картометрический метод	0.1	-
8431	409412.21	2297625.72	Картометрический метод	0.1	-
8432	409414.21	2297625.72	Картометрический метод	0.1	-
8433	409414.19	2297627.71	Картометрический метод	0.1	-
8434	409412.20	2297627.71	Картометрический метод	0.1	-

2. Сведения о характерных точках границ объекта					
Обозначение характерных точек границ	**Координаты, м**		**Метод определения координат характерной точки**	**Средняя квадратическая погрешность положения характерной точки (Mt), м**	**Описание обозначения точки на местности (при наличии)**
	X	**Y**			
1	**2**	**3**	**4**	**5**	**6**
8431	409412.21	2297625.72	Картометрический метод	0.1	-
8435	409909.23	2300900.07	Картометрический метод	0.1	-
8436	409911.21	2300900.07	Картометрический метод	0.1	-
8437	409911.21	2300902.07	Картометрический метод	0.1	-
8438	409909.22	2300902.07	Картометрический метод	0.1	-
8435	409909.23	2300900.07	Картометрический метод	0.1	-
8439	407409.28	2300127.19	Картометрический метод	0.1	-
8440	407411.28	2300127.19	Картометрический метод	0.1	-
8441	407411.28	2300129.18	Картометрический метод	0.1	-
8442	407409.29	2300129.18	Картометрический метод	0.1	-
8439	407409.28	2300127.19	Картометрический метод	0.1	-
8443	411731.49	2297109.60	Картометрический метод	0.1	-
8444	411733.48	2297109.62	Картометрический метод	0.1	-
8445	411733.49	2297111.60	Картометрический метод	0.1	-
8446	411731.50	2297111.61	Картометрический метод	0.1	-
8443	411731.49	2297109.60	Картометрический метод	0.1	-
8447	409901.07	2295846.06	Картометрический метод	0.1	-
8448	409903.06	2295846.07	Картометрический метод	0.1	-
8449	409903.06	2295848.05	Картометрический метод	0.1	-
8450	409901.06	2295848.06	Картометрический метод	0.1	-
8447	409901.07	2295846.06	Картометрический метод	0.1	-
8451	411930.34	2296928.43	Картометрический метод	0.1	-
8452	411932.33	2296928.45	Картометрический метод	0.1	-
8453	411932.33	2296930.43	Картометрический метод	0.1	-
8454	411930.34	2296930.44	Картометрический метод	0.1	-
8451	411930.34	2296928.43	Картометрический метод	0.1	-

2. Сведения о характерных точках границ объекта					
Обозначение характерных точек границ	**Координаты, м**		**Метод определения координат характерной точки**	**Средняя квадратическая погрешность положения характерной точки (Mt), м**	**Описание обозначения точки на местности (при наличии)**
	X	**Y**			
1	**2**	**3**	**4**	**5**	**6**
8455	411743.57	2298415.02	Картометрический метод	0.1	-
8456	411745.58	2298415.02	Картометрический метод	0.1	-
8457	411745.58	2298417.01	Картометрический метод	0.1	-
8458	411743.60	2298417.01	Картометрический метод	0.1	-
8455	411743.57	2298415.02	Картометрический метод	0.1	-
8459	411235.10	2300030.84	Картометрический метод	0.1	-
8460	411237.09	2300030.84	Картометрический метод	0.1	-
8461	411237.09	2300032.85	Картометрический метод	0.1	-
8462	411235.10	2300032.82	Картометрический метод	0.1	-
8459	411235.10	2300030.84	Картометрический метод	0.1	-
8463	407178.31	2298993.19	Картометрический метод	0.1	-
8464	407180.29	2298993.18	Картометрический метод	0.1	-
8465	407180.30	2298995.18	Картометрический метод	0.1	-
8466	407178.30	2298995.18	Картометрический метод	0.1	-
8463	407178.31	2298993.19	Картометрический метод	0.1	-
8467	408340.48	2300429.05	Картометрический метод	0.1	-
8468	408342.47	2300429.04	Картометрический метод	0.1	-
8469	408342.47	2300431.04	Картометрический метод	0.1	-
8470	408340.48	2300431.04	Картометрический метод	0.1	-
8467	408340.48	2300429.05	Картометрический метод	0.1	-
8471	411687.28	2297053.24	Картометрический метод	0.1	-
8472	411689.26	2297053.25	Картометрический метод	0.1	-
8473	411689.27	2297055.25	Картометрический метод	0.1	-
8474	411687.28	2297055.24	Картометрический метод	0.1	-
8471	411687.28	2297053.24	Картометрический метод	0.1	-
8475	407366.80	2298887.66	Картометрический метод	0.1	-

2. Сведения о характерных точках границ объекта					
Обозначение характерных точек границ	**Координаты, м**		**Метод определения координат характерной точки**	**Средняя квадратическая погрешность положения характерной точки (Mt), м**	**Описание обозначения точки на местности (при наличии)**
	X	**Y**			
1	**2**	**3**	**4**	**5**	**6**
8476	407368.77	2298887.66	Картометрический метод	0.1	-
8477	407368.79	2298889.64	Картометрический метод	0.1	-
8478	407366.78	2298889.67	Картометрический метод	0.1	-
8475	407366.80	2298887.66	Картометрический метод	0.1	-
8479	410448.08	2300948.88	Картометрический метод	0.1	-
8480	410450.08	2300948.89	Картометрический метод	0.1	-
8481	410450.08	2300950.87	Картометрический метод	0.1	-
8482	410448.09	2300950.88	Картометрический метод	0.1	-
8479	410448.08	2300948.88	Картометрический метод	0.1	-
8483	407122.42	2299933.85	Картометрический метод	0.1	-
8484	407124.41	2299933.86	Картометрический метод	0.1	-
8485	407124.42	2299935.84	Картометрический метод	0.1	-
8486	407122.42	2299935.85	Картометрический метод	0.1	-
8483	407122.42	2299933.85	Картометрический метод	0.1	-
8487	409549.13	2304030.26	Картометрический метод	0.1	-
8488	409551.12	2304030.25	Картометрический метод	0.1	-
8489	409551.13	2304032.24	Картометрический метод	0.1	-
8490	409549.13	2304032.25	Картометрический метод	0.1	-
8487	409549.13	2304030.26	Картометрический метод	0.1	-
8491	410683.32	2295674.92	Картометрический метод	0.1	-
8492	410685.30	2295674.90	Картометрический метод	0.1	-
8493	410685.31	2295676.91	Картометрический метод	0.1	-
8494	410683.31	2295676.90	Картометрический метод	0.1	-
8491	410683.32	2295674.92	Картометрический метод	0.1	-
8495	411919.68	2297895.09	Картометрический метод	0.1	-
8496	411921.67	2297895.09	Картометрический метод	0.1	-

2. Сведения о характерных точках границ объекта					
Обозначение характерных точек границ	**Координаты, м**		**Метод определения координат характерной точки**	**Средняя квадратическая погрешность положения характерной точки (Mt), м**	**Описание обозначения точки на местности (при наличии)**
	X	**Y**			
1	**2**	**3**	**4**	**5**	**6**
8497	411921.67	2297897.08	Картометрический метод	0.1	-
8498	411919.67	2297897.08	Картометрический метод	0.1	-
8495	411919.68	2297895.09	Картометрический метод	0.1	-
8499	409721.79	2300855.65	Картометрический метод	0.1	-
8500	409723.78	2300855.64	Картометрический метод	0.1	-
8501	409723.79	2300857.64	Картометрический метод	0.1	-
8502	409721.79	2300857.63	Картометрический метод	0.1	-
8499	409721.79	2300855.65	Картометрический метод	0.1	-
8503	409301.80	2303557.25	Картометрический метод	0.1	-
8504	409303.79	2303557.25	Картометрический метод	0.1	-
8505	409303.79	2303559.24	Картометрический метод	0.1	-
8506	409301.79	2303559.24	Картометрический метод	0.1	-
8503	409301.80	2303557.25	Картометрический метод	0.1	-
8507	407530.04	2298362.38	Картометрический метод	0.1	-
8508	407532.03	2298362.38	Картометрический метод	0.1	-
8509	407532.04	2298364.37	Картометрический метод	0.1	-
8510	407530.04	2298364.37	Картометрический метод	0.1	-
8507	407530.04	2298362.38	Картометрический метод	0.1	-
8511	407677.58	2298355.53	Картометрический метод	0.1	-
8512	407679.58	2298355.53	Картометрический метод	0.1	-
8513	407679.57	2298357.52	Картометрический метод	0.1	-
8514	407677.58	2298357.52	Картометрический метод	0.1	-
8511	407677.58	2298355.53	Картометрический метод	0.1	-
8515	411322.05	2300209.33	Картометрический метод	0.1	-
8516	411324.04	2300209.34	Картометрический метод	0.1	-
8517	411324.04	2300211.33	Картометрический метод	0.1	-

2. Сведения о характерных точках границ объекта					
Обозначение характерных точек границ	**Координаты, м**		**Метод определения координат характерной точки**	**Средняя квадратическая погрешность положения характерной точки (Mt), м**	**Описание обозначения точки на местности (при наличии)**
	X	**Y**			
1	**2**	**3**	**4**	**5**	**6**
8518	411322.05	2300211.33	Картометрический метод	0.1	-
8515	411322.05	2300209.33	Картометрический метод	0.1	-
8519	409633.87	2301754.60	Картометрический метод	0.1	-
8520	409635.86	2301754.60	Картометрический метод	0.1	-
8521	409635.87	2301756.59	Картометрический метод	0.1	-
8522	409633.87	2301756.59	Картометрический метод	0.1	-
8519	409633.87	2301754.60	Картометрический метод	0.1	-
8523	409604.59	2301840.62	Картометрический метод	0.1	-
8524	409606.59	2301840.61	Картометрический метод	0.1	-
8525	409606.59	2301842.60	Картометрический метод	0.1	-
8526	409604.60	2301842.61	Картометрический метод	0.1	-
8523	409604.59	2301840.62	Картометрический метод	0.1	-
8527	410279.03	2300722.22	Картометрический метод	0.1	-
8528	410281.02	2300722.22	Картометрический метод	0.1	-
8529	410281.01	2300724.21	Картометрический метод	0.1	-
8530	410279.02	2300724.22	Картометрический метод	0.1	-
8527	410279.03	2300722.22	Картометрический метод	0.1	-
8531	409017.51	2302728.61	Картометрический метод	0.1	-
8532	409019.50	2302728.62	Картометрический метод	0.1	-
8533	409019.48	2302730.61	Картометрический метод	0.1	-
8534	409017.48	2302730.60	Картометрический метод	0.1	-
8531	409017.51	2302728.61	Картометрический метод	0.1	-
8535	410067.80	2296308.17	Картометрический метод	0.1	-
8536	410069.80	2296308.16	Картометрический метод	0.1	-
8537	410069.79	2296310.16	Картометрический метод	0.1	-
8538	410067.80	2296310.15	Картометрический метод	0.1	-

2. Сведения о характерных точках границ объекта					
Обозначение характерных точек границ	**Координаты, м**		**Метод определения координат характерной точки**	**Средняя квадратическая погрешность положения характерной точки (Mt), м**	**Описание обозначения точки на местности (при наличии)**
	X	**Y**			
1	**2**	**3**	**4**	**5**	**6**
8535	410067.80	2296308.17	Картометрический метод	0.1	-
8539	408926.86	2303135.08	Картометрический метод	0.1	-
8540	408928.85	2303135.07	Картометрический метод	0.1	-
8541	408928.85	2303137.07	Картометрический метод	0.1	-
8542	408926.85	2303137.06	Картометрический метод	0.1	-
8539	408926.86	2303135.08	Картометрический метод	0.1	-
8543	410093.76	2296109.04	Картометрический метод	0.1	-
8544	410095.75	2296109.03	Картометрический метод	0.1	-
8545	410095.76	2296111.03	Картометрический метод	0.1	-
8546	410093.76	2296111.02	Картометрический метод	0.1	-
8543	410093.76	2296109.04	Картометрический метод	0.1	-
8547	407170.46	2300164.67	Картометрический метод	0.1	-
8548	407172.46	2300164.66	Картометрический метод	0.1	-
8549	407172.46	2300166.65	Картометрический метод	0.1	-
8550	407170.47	2300166.66	Картометрический метод	0.1	-
8547	407170.46	2300164.67	Картометрический метод	0.1	-
8551	409413.51	2304250.45	Картометрический метод	0.1	-
8552	409415.51	2304250.45	Картометрический метод	0.1	-
8553	409415.52	2304252.43	Картометрический метод	0.1	-
8554	409413.52	2304252.44	Картометрический метод	0.1	-
8551	409413.51	2304250.45	Картометрический метод	0.1	-
8555	407572.19	2300230.51	Картометрический метод	0.1	-
8556	407574.19	2300230.50	Картометрический метод	0.1	-
8557	407574.19	2300232.50	Картометрический метод	0.1	-
8558	407572.19	2300232.48	Картометрический метод	0.1	-
8555	407572.19	2300230.51	Картометрический метод	0.1	-

2. Сведения о характерных точках границ объекта					
Обозначение характерных точек границ	**Координаты, м**		**Метод определения координат характерной точки**	**Средняя квадратическая погрешность положения характерной точки (Mt), м**	**Описание обозначения точки на местности (при наличии)**
	X	**Y**			
1	**2**	**3**	**4**	**5**	**6**
8559	408837.58	2300598.25	Картометрический метод	0.1	-
8560	408839.56	2300598.24	Картометрический метод	0.1	-
8561	408839.56	2300600.24	Картометрический метод	0.1	-
8562	408837.56	2300600.24	Картометрический метод	0.1	-
8559	408837.58	2300598.25	Картометрический метод	0.1	-
8563	406534.50	2300482.82	Картометрический метод	0.1	-
8564	406536.48	2300482.81	Картометрический метод	0.1	-
8565	406536.48	2300484.82	Картометрический метод	0.1	-
8566	406534.49	2300484.81	Картометрический метод	0.1	-
8563	406534.50	2300482.82	Картометрический метод	0.1	-
8567	409490.17	2302562.36	Картометрический метод	0.1	-
8568	409492.08	2302561.78	Картометрический метод	0.1	-
8569	409492.65	2302563.68	Картометрический метод	0.1	-
8570	409490.73	2302564.26	Картометрический метод	0.1	-
8567	409490.17	2302562.36	Картометрический метод	0.1	-
8571	406923.69	2299463.56	Картометрический метод	0.1	-
8572	406925.69	2299463.56	Картометрический метод	0.1	-
8573	406925.68	2299465.55	Картометрический метод	0.1	-
8574	406923.69	2299465.55	Картометрический метод	0.1	-
8571	406923.69	2299463.56	Картометрический метод	0.1	-
8575	409928.36	2300540.20	Картометрический метод	0.1	-
8576	409930.36	2300540.20	Картометрический метод	0.1	-
8577	409930.35	2300542.19	Картометрический метод	0.1	-
8578	409928.35	2300542.18	Картометрический метод	0.1	-
8575	409928.36	2300540.20	Картометрический метод	0.1	-
8579	410121.17	2295985.39	Картометрический метод	0.1	-

2. Сведения о характерных точках границ объекта					
Обозначение характерных точек границ	**Координаты, м**		**Метод определения координат характерной точки**	**Средняя квадратическая погрешность положения характерной точки (Mt), м**	**Описание обозначения точки на местности (при наличии)**
	X	**Y**			
1	**2**	**3**	**4**	**5**	**6**
8580	410123.17	2295985.39	Картометрический метод	0.1	-
8581	410123.17	2295987.37	Картометрический метод	0.1	-
8582	410121.17	2295987.38	Картометрический метод	0.1	-
8579	410121.17	2295985.39	Картометрический метод	0.1	-
8583	410150.38	2300774.04	Картометрический метод	0.1	-
8584	410152.37	2300774.05	Картометрический метод	0.1	-
8585	410152.37	2300776.04	Картометрический метод	0.1	-
8586	410150.38	2300776.03	Картометрический метод	0.1	-
8583	410150.38	2300774.04	Картометрический метод	0.1	-
8587	409573.98	2295974.43	Картометрический метод	0.1	-
8588	409572.58	2295973.02	Картометрический метод	0.1	-
8589	409573.98	2295971.61	Картометрический метод	0.1	-
8590	409575.39	2295973.02	Картометрический метод	0.1	-
8587	409573.98	2295974.43	Картометрический метод	0.1	-
8591	408235.76	2300393.41	Картометрический метод	0.1	-
8592	408237.75	2300393.40	Картометрический метод	0.1	-
8593	408237.76	2300395.39	Картометрический метод	0.1	-
8594	408235.76	2300395.39	Картометрический метод	0.1	-
8591	408235.76	2300393.41	Картометрический метод	0.1	-
8595	411859.30	2297626.40	Картометрический метод	0.1	-
8596	411861.27	2297626.39	Картометрический метод	0.1	-
8597	411861.28	2297628.38	Картометрический метод	0.1	-
8598	411859.27	2297628.39	Картометрический метод	0.1	-
8595	411859.30	2297626.40	Картометрический метод	0.1	-
8599	409952.92	2300193.29	Картометрический метод	0.1	-
8600	409954.91	2300193.30	Картометрический метод	0.1	-

2. Сведения о характерных точках границ объекта					
Обозначение характерных точек границ	**Координаты, м**		**Метод определения координат характерной точки**	**Средняя квадратическая погрешность положения характерной точки (Mt), м**	**Описание обозначения точки на местности (при наличии)**
	X	**Y**			
1	**2**	**3**	**4**	**5**	**6**
8601	409954.92	2300195.28	Картометрический метод	0.1	-
8602	409952.92	2300195.28	Картометрический метод	0.1	-
8599	409952.92	2300193.29	Картометрический метод	0.1	-
8603	411698.88	2297332.58	Картометрический метод	0.1	-
8604	411700.86	2297332.58	Картометрический метод	0.1	-
8605	411700.87	2297334.58	Картометрический метод	0.1	-
8606	411698.87	2297334.56	Картометрический метод	0.1	-
8603	411698.88	2297332.58	Картометрический метод	0.1	-
8607	409840.06	2300545.55	Картометрический метод	0.1	-
8608	409842.04	2300545.56	Картометрический метод	0.1	-
8609	409842.03	2300547.56	Картометрический метод	0.1	-
8610	409840.04	2300547.54	Картометрический метод	0.1	-
8607	409840.06	2300545.55	Картометрический метод	0.1	-
8611	409392.76	2303282.85	Картометрический метод	0.1	-
8612	409394.74	2303282.85	Картометрический метод	0.1	-
8613	409394.74	2303284.85	Картометрический метод	0.1	-
8614	409392.75	2303284.84	Картометрический метод	0.1	-
8611	409392.76	2303282.85	Картометрический метод	0.1	-
8615	409100.39	2300680.28	Картометрический метод	0.1	-
8616	409102.39	2300680.28	Картометрический метод	0.1	-
8617	409102.38	2300682.27	Картометрический метод	0.1	-
8618	409100.40	2300682.27	Картометрический метод	0.1	-
8615	409100.39	2300680.28	Картометрический метод	0.1	-
8619	409933.66	2295090.14	Картометрический метод	0.1	-
8620	409935.65	2295090.14	Картометрический метод	0.1	-
8621	409935.64	2295092.13	Картометрический метод	0.1	-

2. Сведения о характерных точках границ объекта					
Обозначение характерных точек границ	**Координаты, м**		**Метод определения координат характерной точки**	**Средняя квадратическая погрешность положения характерной точки (Mt), м**	**Описание обозначения точки на местности (при наличии)**
	X	**Y**			
1	**2**	**3**	**4**	**5**	**6**
8622	409933.66	2295092.14	Картометрический метод	0.1	-
8619	409933.66	2295090.14	Картометрический метод	0.1	-
8623	410820.29	2300816.18	Картометрический метод	0.1	-
8624	410822.28	2300816.18	Картометрический метод	0.1	-
8625	410822.29	2300818.16	Картометрический метод	0.1	-
8626	410820.28	2300818.16	Картометрический метод	0.1	-
8623	410820.29	2300816.18	Картометрический метод	0.1	-
8627	411278.62	2296789.28	Картометрический метод	0.1	-
8628	411280.61	2296789.30	Картометрический метод	0.1	-
8629	411280.61	2296791.28	Картометрический метод	0.1	-
8630	411278.62	2296791.28	Картометрический метод	0.1	-
8627	411278.62	2296789.28	Картометрический метод	0.1	-
8631	409815.52	2300877.86	Картометрический метод	0.1	-
8632	409817.51	2300877.85	Картометрический метод	0.1	-
8633	409817.51	2300879.84	Картометрический метод	0.1	-
8634	409815.52	2300879.85	Картометрический метод	0.1	-
8631	409815.52	2300877.86	Картометрический метод	0.1	-
8635	409569.37	2304053.88	Картометрический метод	0.1	-
8636	409571.37	2304053.89	Картометрический метод	0.1	-
8637	409571.36	2304055.87	Картометрический метод	0.1	-
8638	409569.37	2304055.87	Картометрический метод	0.1	-
8635	409569.37	2304053.88	Картометрический метод	0.1	-
8639	410776.16	2295364.17	Картометрический метод	0.1	-
8640	410778.17	2295364.17	Картометрический метод	0.1	-
8641	410778.17	2295366.15	Картометрический метод	0.1	-
8642	410776.18	2295366.15	Картометрический метод	0.1	-

2. Сведения о характерных точках границ объекта					
Обозначение характерных точек границ	**Координаты, м**		**Метод определения координат характерной точки**	**Средняя квадратическая погрешность положения характерной точки (Mt), м**	**Описание обозначения точки на местности (при наличии)**
	X	**Y**			
1	**2**	**3**	**4**	**5**	**6**
8639	410776.16	2295364.17	Картометрический метод	0.1	-
8643	409768.46	2297725.80	Картометрический метод	0.1	-
8644	409770.45	2297725.80	Картометрический метод	0.1	-
8645	409770.45	2297727.79	Картометрический метод	0.1	-
8646	409768.46	2297727.79	Картометрический метод	0.1	-
8643	409768.46	2297725.80	Картометрический метод	0.1	-
8647	409114.74	2302832.85	Картометрический метод	0.1	-
8648	409116.74	2302832.85	Картометрический метод	0.1	-
8649	409116.73	2302834.84	Картометрический метод	0.1	-
8650	409114.75	2302834.84	Картометрический метод	0.1	-
8647	409114.74	2302832.85	Картометрический метод	0.1	-
8651	411245.45	2298127.61	Картометрический метод	0.1	-
8652	411247.44	2298127.61	Картометрический метод	0.1	-
8653	411247.44	2298129.60	Картометрический метод	0.1	-
8654	411245.44	2298129.59	Картометрический метод	0.1	-
8651	411245.45	2298127.61	Картометрический метод	0.1	-
8655	410772.00	2298168.15	Картометрический метод	0.1	-
8656	410773.99	2298168.14	Картометрический метод	0.1	-
8657	410774.00	2298170.14	Картометрический метод	0.1	-
8658	410772.01	2298170.13	Картометрический метод	0.1	-
8655	410772.00	2298168.15	Картометрический метод	0.1	-
8659	411430.50	2300558.27	Картометрический метод	0.1	-
8660	411432.49	2300558.28	Картометрический метод	0.1	-
8661	411432.51	2300560.27	Картометрический метод	0.1	-
8662	411430.52	2300560.26	Картометрический метод	0.1	-
8659	411430.50	2300558.27	Картометрический метод	0.1	-

2. Сведения о характерных точках границ объекта					
Обозначение характерных точек границ	**Координаты, м**		**Метод определения координат характерной точки**	**Средняя квадратическая погрешность положения характерной точки (Mt), м**	**Описание обозначения точки на местности (при наличии)**
	X	**Y**			
1	**2**	**3**	**4**	**5**	**6**
8663	410170.00	2300434.01	Картометрический метод	0.1	-
8664	410171.99	2300434.01	Картометрический метод	0.1	-
8665	410172.00	2300435.99	Картометрический метод	0.1	-
8666	410170.00	2300436.00	Картометрический метод	0.1	-
8663	410170.00	2300434.01	Картометрический метод	0.1	-
8667	410270.60	2296171.31	Картометрический метод	0.1	-
8668	410272.59	2296171.32	Картометрический метод	0.1	-
8669	410272.59	2296173.30	Картометрический метод	0.1	-
8670	410270.59	2296173.30	Картометрический метод	0.1	-
8667	410270.60	2296171.31	Картометрический метод	0.1	-
8671	409501.26	2297650.74	Картометрический метод	0.1	-
8672	409503.25	2297650.75	Картометрический метод	0.1	-
8673	409503.27	2297652.73	Картометрический метод	0.1	-
8674	409501.27	2297652.73	Картометрический метод	0.1	-
8671	409501.26	2297650.74	Картометрический метод	0.1	-
8675	407728.84	2297090.00	Картометрический метод	0.1	-
8676	407730.83	2297089.99	Картометрический метод	0.1	-
8677	407730.82	2297091.99	Картометрический метод	0.1	-
8678	407728.84	2297091.99	Картометрический метод	0.1	-
8675	407728.84	2297090.00	Картометрический метод	0.1	-
8679	411699.59	2297388.48	Картометрический метод	0.1	-
8680	411701.59	2297388.47	Картометрический метод	0.1	-
8681	411701.58	2297390.46	Картометрический метод	0.1	-
8682	411699.59	2297390.46	Картометрический метод	0.1	-
8679	411699.59	2297388.48	Картометрический метод	0.1	-
8683	410129.54	2300803.12	Картометрический метод	0.1	-

2. Сведения о характерных точках границ объекта					
Обозначение характерных точек границ	**Координаты, м**		**Метод определения координат характерной точки**	**Средняя квадратическая погрешность положения характерной точки (Mt), м**	**Описание обозначения точки на местности (при наличии)**
	X	**Y**			
1	**2**	**3**	**4**	**5**	**6**
8684	410131.53	2300803.11	Картометрический метод	0.1	-
8685	410131.54	2300805.10	Картометрический метод	0.1	-
8686	410129.54	2300805.10	Картометрический метод	0.1	-
8683	410129.54	2300803.12	Картометрический метод	0.1	-
8687	410935.58	2300743.63	Картометрический метод	0.1	-
8688	410937.56	2300743.63	Картометрический метод	0.1	-
8689	410937.57	2300745.62	Картометрический метод	0.1	-
8690	410935.57	2300745.62	Картометрический метод	0.1	-
8687	410935.58	2300743.63	Картометрический метод	0.1	-
8691	407119.50	2299853.54	Картометрический метод	0.1	-
8692	407121.49	2299853.54	Картометрический метод	0.1	-
8693	407121.49	2299855.53	Картометрический метод	0.1	-
8694	407119.50	2299855.53	Картометрический метод	0.1	-
8691	407119.50	2299853.54	Картометрический метод	0.1	-
8695	411993.16	2297828.99	Картометрический метод	0.1	-
8696	411995.15	2297828.98	Картометрический метод	0.1	-
8697	411995.16	2297830.97	Картометрический метод	0.1	-
8698	411993.16	2297830.97	Картометрический метод	0.1	-
8695	411993.16	2297828.99	Картометрический метод	0.1	-
8699	410368.20	2300520.74	Картометрический метод	0.1	-
8700	410370.20	2300520.75	Картометрический метод	0.1	-
8701	410370.20	2300522.73	Картометрический метод	0.1	-
8702	410368.21	2300522.73	Картометрический метод	0.1	-
8699	410368.20	2300520.74	Картометрический метод	0.1	-
8703	409685.48	2295358.31	Картометрический метод	0.1	-
8704	409686.58	2295359.97	Картометрический метод	0.1	-

2. Сведения о характерных точках границ объекта					
Обозначение характерных точек границ	**Координаты, м**		**Метод определения координат характерной точки**	**Средняя квадратическая погрешность положения характерной точки (Mt), м**	**Описание обозначения точки на местности (при наличии)**
	X	**Y**			
1	**2**	**3**	**4**	**5**	**6**
8705	409684.91	2295361.06	Картометрический метод	0.1	-
8706	409683.82	2295359.40	Картометрический метод	0.1	-
8703	409685.48	2295358.31	Картометрический метод	0.1	-
8707	410381.09	2300194.11	Картометрический метод	0.1	-
8708	410383.07	2300194.11	Картометрический метод	0.1	-
8709	410383.07	2300196.09	Картометрический метод	0.1	-
8710	410381.08	2300196.12	Картометрический метод	0.1	-
8707	410381.09	2300194.11	Картометрический метод	0.1	-
8711	409255.50	2295657.38	Картометрический метод	0.1	-
8712	409257.50	2295657.38	Картометрический метод	0.1	-
8713	409257.50	2295659.37	Картометрический метод	0.1	-
8714	409255.51	2295659.36	Картометрический метод	0.1	-
8711	409255.50	2295657.38	Картометрический метод	0.1	-
8715	406793.47	2299685.88	Картометрический метод	0.1	-
8716	406795.47	2299685.87	Картометрический метод	0.1	-
8717	406795.47	2299687.85	Картометрический метод	0.1	-
8718	406793.47	2299687.86	Картометрический метод	0.1	-
8715	406793.47	2299685.88	Картометрический метод	0.1	-
8719	411416.32	2300487.33	Картометрический метод	0.1	-
8720	411418.30	2300487.33	Картометрический метод	0.1	-
8721	411418.30	2300489.33	Картометрический метод	0.1	-
8722	411416.31	2300489.31	Картометрический метод	0.1	-
8719	411416.32	2300487.33	Картометрический метод	0.1	-
8723	407592.44	2298324.61	Картометрический метод	0.1	-
8724	407594.42	2298324.61	Картометрический метод	0.1	-
8725	407594.41	2298326.60	Картометрический метод	0.1	-

2. Сведения о характерных точках границ объекта					
Обозначение характерных точек границ	**Координаты, м**		**Метод определения координат характерной точки**	**Средняя квадратическая погрешность положения характерной точки (Mt), м**	**Описание обозначения точки на местности (при наличии)**
	X	**Y**			
1	**2**	**3**	**4**	**5**	**6**
8726	407592.42	2298326.60	Картометрический метод	0.1	-
8723	407592.44	2298324.61	Картометрический метод	0.1	-
8727	408040.45	2300327.07	Картометрический метод	0.1	-
8728	408042.44	2300327.08	Картометрический метод	0.1	-
8729	408042.44	2300329.05	Картометрический метод	0.1	-
8730	408040.44	2300329.06	Картометрический метод	0.1	-
8727	408040.45	2300327.07	Картометрический метод	0.1	-
8731	409341.16	2303576.12	Картометрический метод	0.1	-
8732	409343.14	2303576.12	Картометрический метод	0.1	-
8733	409343.15	2303578.11	Картометрический метод	0.1	-
8734	409341.15	2303578.10	Картометрический метод	0.1	-
8731	409341.16	2303576.12	Картометрический метод	0.1	-
8735	407500.13	2300137.99	Картометрический метод	0.1	-
8736	407502.12	2300138.00	Картометрический метод	0.1	-
8737	407502.12	2300139.98	Картометрический метод	0.1	-
8738	407500.14	2300139.99	Картометрический метод	0.1	-
8735	407500.13	2300137.99	Картометрический метод	0.1	-
8739	409660.01	2295966.98	Картометрический метод	0.1	-
8740	409662.01	2295966.97	Картометрический метод	0.1	-
8741	409662.00	2295968.96	Картометрический метод	0.1	-
8742	409660.02	2295968.96	Картометрический метод	0.1	-
8739	409660.01	2295966.98	Картометрический метод	0.1	-
8743	411389.09	2296946.72	Картометрический метод	0.1	-
8744	411391.07	2296946.72	Картометрический метод	0.1	-
8745	411391.08	2296948.70	Картометрический метод	0.1	-
8746	411389.08	2296948.71	Картометрический метод	0.1	-

2. Сведения о характерных точках границ объекта					
Обозначение характерных точек границ	**Координаты, м**		**Метод определения координат характерной точки**	**Средняя квадратическая погрешность положения характерной точки (Mt), м**	**Описание обозначения точки на местности (при наличии)**
	X	**Y**			
1	**2**	**3**	**4**	**5**	**6**
8743	411389.09	2296946.72	Картометрический метод	0.1	-
8747	407271.45	2300110.00	Картометрический метод	0.1	-
8748	407273.44	2300110.00	Картометрический метод	0.1	-
8749	407273.44	2300111.98	Картометрический метод	0.1	-
8750	407271.45	2300111.99	Картометрический метод	0.1	-
8747	407271.45	2300110.00	Картометрический метод	0.1	-
8751	409484.86	2295682.08	Картометрический метод	0.1	-
8752	409486.86	2295682.08	Картометрический метод	0.1	-
8753	409486.85	2295684.07	Картометрический метод	0.1	-
8754	409484.87	2295684.06	Картометрический метод	0.1	-
8751	409484.86	2295682.08	Картометрический метод	0.1	-
8755	410191.32	2300234.48	Картометрический метод	0.1	-
8756	410193.31	2300234.48	Картометрический метод	0.1	-
8757	410193.31	2300236.46	Картометрический метод	0.1	-
8758	410191.32	2300236.47	Картометрический метод	0.1	-
8755	410191.32	2300234.48	Картометрический метод	0.1	-
8759	410035.66	2297800.86	Картометрический метод	0.1	-
8760	410037.66	2297800.86	Картометрический метод	0.1	-
8761	410037.65	2297802.85	Картометрический метод	0.1	-
8762	410035.67	2297802.84	Картометрический метод	0.1	-
8759	410035.66	2297800.86	Картометрический метод	0.1	-
8763	410798.99	2300698.68	Картометрический метод	0.1	-
8764	410800.98	2300698.69	Картометрический метод	0.1	-
8765	410800.99	2300700.67	Картометрический метод	0.1	-
8766	410799.00	2300700.67	Картометрический метод	0.1	-
8763	410798.99	2300698.68	Картометрический метод	0.1	-

2. Сведения о характерных точках границ объекта					
Обозначение характерных точек границ	**Координаты, м**		**Метод определения координат характерной точки**	**Средняя квадратическая погрешность положения характерной точки (Mt), м**	**Описание обозначения точки на местности (при наличии)**
	X	**Y**			
1	**2**	**3**	**4**	**5**	**6**
8767	409674.94	2300844.54	Картометрический метод	0.1	-
8768	409676.93	2300844.54	Картометрический метод	0.1	-
8769	409676.92	2300846.52	Картометрический метод	0.1	-
8770	409674.94	2300846.54	Картометрический метод	0.1	-
8767	409674.94	2300844.54	Картометрический метод	0.1	-
8771	409052.38	2302903.73	Картометрический метод	0.1	-
8772	409054.37	2302903.73	Картометрический метод	0.1	-
8773	409054.38	2302905.71	Картометрический метод	0.1	-
8774	409052.38	2302905.71	Картометрический метод	0.1	-
8771	409052.38	2302903.73	Картометрический метод	0.1	-
8775	409950.03	2300877.07	Картометрический метод	0.1	-
8776	409952.01	2300877.07	Картометрический метод	0.1	-
8777	409952.03	2300879.05	Картометрический метод	0.1	-
8778	409950.03	2300879.06	Картометрический метод	0.1	-
8775	409950.03	2300877.07	Картометрический метод	0.1	-
8779	406767.28	2299803.04	Картометрический метод	0.1	-
8780	406769.26	2299803.04	Картометрический метод	0.1	-
8781	406769.27	2299805.03	Картометрический метод	0.1	-
8782	406767.28	2299805.03	Картометрический метод	0.1	-
8779	406767.28	2299803.04	Картометрический метод	0.1	-
8783	407546.13	2300143.66	Картометрический метод	0.1	-
8784	407548.12	2300143.66	Картометрический метод	0.1	-
8785	407548.12	2300145.65	Картометрический метод	0.1	-
8786	407546.14	2300145.64	Картометрический метод	0.1	-
8783	407546.13	2300143.66	Картометрический метод	0.1	-
8787	409432.72	2304497.35	Картометрический метод	0.1	-

2. Сведения о характерных точках границ объекта					
Обозначение характерных точек границ	**Координаты, м**		**Метод определения координат характерной точки**	**Средняя квадратическая погрешность положения характерной точки (Mt), м**	**Описание обозначения точки на местности (при наличии)**
	X	**Y**			
1	**2**	**3**	**4**	**5**	**6**
8788	409434.70	2304497.36	Картометрический метод	0.1	-
8789	409434.70	2304499.34	Картометрический метод	0.1	-
8790	409432.72	2304499.35	Картометрический метод	0.1	-
8787	409432.72	2304497.35	Картометрический метод	0.1	-
8791	407592.15	2300149.32	Картометрический метод	0.1	-
8792	407594.14	2300149.32	Картометрический метод	0.1	-
8793	407594.13	2300151.30	Картометрический метод	0.1	-
8794	407592.14	2300151.30	Картометрический метод	0.1	-
8791	407592.15	2300149.32	Картометрический метод	0.1	-
8795	409168.82	2295342.65	Картометрический метод	0.1	-
8796	409170.68	2295339.29	Картометрический метод	0.1	-
8797	409171.54	2295339.77	Картометрический метод	0.1	-
8798	409169.69	2295343.14	Картометрический метод	0.1	-
8795	409168.82	2295342.65	Картометрический метод	0.1	-
8799	409126.40	2303403.14	Картометрический метод	0.1	-
8800	409127.93	2303404.05	Картометрический метод	0.1	-
8801	409126.90	2303405.77	Картометрический метод	0.1	-
8802	409125.37	2303404.91	Картометрический метод	0.1	-
8799	409126.40	2303403.14	Картометрический метод	0.1	-
8803	407233.36	2298062.42	Картометрический метод	0.1	-
8804	407235.13	2298061.97	Картометрический метод	0.1	-
8805	407235.66	2298063.85	Картометрический метод	0.1	-
8806	407233.90	2298064.31	Картометрический метод	0.1	-
8803	407233.36	2298062.42	Картометрический метод	0.1	-
8807	409559.74	2304018.38	Картометрический метод	0.1	-
8808	409561.15	2304018.25	Картометрический метод	0.1	-

2. Сведения о характерных точках границ объекта					
Обозначение характерных точек границ	**Координаты, м**		**Метод определения координат характерной точки**	**Средняя квадратическая погрешность положения характерной точки (Mt), м**	**Описание обозначения точки на местности (при наличии)**
	X	**Y**			
1	**2**	**3**	**4**	**5**	**6**
8809	409561.24	2304019.81	Картометрический метод	0.1	-
8810	409559.83	2304019.94	Картометрический метод	0.1	-
8807	409559.74	2304018.38	Картометрический метод	0.1	-
8811	410860.66	2299830.24	Картометрический метод	0.1	-
8812	410861.70	2299830.13	Картометрический метод	0.1	-
8813	410861.79	2299831.53	Картометрический метод	0.1	-
8814	410860.75	2299831.66	Картометрический метод	0.1	-
8811	410860.66	2299830.24	Картометрический метод	0.1	-
8815	413518.44	2298196.52	Картометрический метод	0.1	-
8816	413517.73	2298195.86	Картометрический метод	0.1	-
8817	413518.44	2298195.07	Картометрический метод	0.1	-
8818	413519.20	2298195.86	Картометрический метод	0.1	-
8815	413518.44	2298196.52	Картометрический метод	0.1	-
8819	409841.32	2303204.41	Картометрический метод	0.1	-
8820	409840.64	2303203.63	Картометрический метод	0.1	-
8821	409841.32	2303202.95	Картометрический метод	0.1	-
8822	409842.09	2303203.62	Картометрический метод	0.1	-
8819	409841.32	2303204.41	Картометрический метод	0.1	-
8823	413263.04	2298293.07	Картометрический метод	0.1	-
8824	413262.27	2298292.39	Картометрический метод	0.1	-
8825	413263.04	2298291.60	Картометрический метод	0.1	-
8826	413263.71	2298292.39	Картометрический метод	0.1	-
8823	413263.04	2298293.07	Картометрический метод	0.1	-
8827	413204.89	2298315.99	Картометрический метод	0.1	-
8828	413204.23	2298315.33	Картометрический метод	0.1	-
8829	413204.89	2298314.54	Картометрический метод	0.1	-

2. Сведения о характерных точках границ объекта					
Обозначение характерных точек границ	**Координаты, м**		**Метод определения координат характерной точки**	**Средняя квадратическая погрешность положения характерной точки (Mt), м**	**Описание обозначения точки на местности (при наличии)**
	X	**Y**			
1	**2**	**3**	**4**	**5**	**6**
8830	413205.69	2298315.34	Картометрический метод	0.1	-
8827	413204.89	2298315.99	Картометрический метод	0.1	-
8831	411683.59	2297529.46	Картометрический метод	0.1	-
8832	411682.81	2297528.67	Картометрический метод	0.1	-
8833	411683.58	2297528.01	Картометрический метод	0.1	-
8834	411684.26	2297528.69	Картометрический метод	0.1	-
8831	411683.59	2297529.46	Картометрический метод	0.1	-
8835	411972.92	2297838.35	Картометрический метод	0.1	-
8836	411972.13	2297837.58	Картометрический метод	0.1	-
8837	411972.91	2297836.91	Картометрический метод	0.1	-
8838	411973.59	2297837.58	Картометрический метод	0.1	-
8835	411972.92	2297838.35	Картометрический метод	0.1	-
8839	409936.05	2296391.06	Картометрический метод	0.1	-
8840	409935.27	2296390.38	Картометрический метод	0.1	-
8841	409936.05	2296389.60	Картометрический метод	0.1	-
8842	409936.71	2296390.39	Картометрический метод	0.1	-
8839	409936.05	2296391.06	Картометрический метод	0.1	-
8843	411974.59	2297839.15	Картометрический метод	0.1	-
8844	411973.79	2297838.47	Картометрический метод	0.1	-
8845	411974.58	2297837.71	Картометрический метод	0.1	-
8846	411975.25	2297838.48	Картометрический метод	0.1	-
8843	411974.59	2297839.15	Картометрический метод	0.1	-
8847	411948.35	2297821.46	Картометрический метод	0.1	-
8848	411947.68	2297820.80	Картометрический метод	0.1	-
8849	411948.33	2297820.02	Картометрический метод	0.1	-
8850	411949.13	2297820.80	Картометрический метод	0.1	-

2. Сведения о характерных точках границ объекта					
Обозначение характерных точек границ	**Координаты, м**		**Метод определения координат характерной точки**	**Средняя квадратическая погрешность положения характерной точки (Mt), м**	**Описание обозначения точки на местности (при наличии)**
	X	**Y**			
1	**2**	**3**	**4**	**5**	**6**
8847	411948.35	2297821.46	Картометрический метод	0.1	-
8851	413417.01	2298236.10	Картометрический метод	0.1	-
8852	413416.21	2298235.33	Картометрический метод	0.1	-
8853	413416.99	2298234.66	Картометрический метод	0.1	-
8854	413417.66	2298235.33	Картометрический метод	0.1	-
8851	413417.01	2298236.10	Картометрический метод	0.1	-
8855	411949.91	2297822.25	Картометрический метод	0.1	-
8856	411949.24	2297821.57	Картометрический метод	0.1	-
8857	411949.92	2297820.81	Картометрический метод	0.1	-
8858	411950.69	2297821.58	Картометрический метод	0.1	-
8855	411949.91	2297822.25	Картометрический метод	0.1	-
8859	411330.21	2297251.36	Картометрический метод	0.1	-
8860	411329.55	2297250.70	Картометрический метод	0.1	-
8861	411330.22	2297249.91	Картометрический метод	0.1	-
8862	411330.99	2297250.70	Картометрический метод	0.1	-
8859	411330.21	2297251.36	Картометрический метод	0.1	-
8863	411444.08	2299099.08	Картометрический метод	0.1	-
8864	411443.29	2299098.41	Картометрический метод	0.1	-
8865	411444.07	2299097.65	Картометрический метод	0.1	-
8866	411444.74	2299098.41	Картометрический метод	0.1	-
8863	411444.08	2299099.08	Картометрический метод	0.1	-
8867	413315.47	2298275.57	Картометрический метод	0.1	-
8868	413314.82	2298274.92	Картометрический метод	0.1	-
8869	413315.47	2298274.13	Картометрический метод	0.1	-
8870	413316.26	2298274.93	Картометрический метод	0.1	-
8867	413315.47	2298275.57	Картометрический метод	0.1	-

2. Сведения о характерных точках границ объекта					
Обозначение характерных точек границ	**Координаты, м**		**Метод определения координат характерной точки**	**Средняя квадратическая погрешность положения характерной точки (Mt), м**	**Описание обозначения точки на местности (при наличии)**
	X	**Y**			
1	**2**	**3**	**4**	**5**	**6**
8871	410158.78	2299958.06	Картометрический метод	0.1	-
8872	410158.11	2299957.28	Картометрический метод	0.1	-
8873	410158.78	2299956.62	Картометрический метод	0.1	-
8874	410159.55	2299957.30	Картометрический метод	0.1	-
8871	410158.78	2299958.06	Картометрический метод	0.1	-
8875	413152.30	2298334.82	Картометрический метод	0.1	-
8876	413151.65	2298334.04	Картометрический метод	0.1	-
8877	413152.30	2298333.38	Картометрический метод	0.1	-
8878	413153.09	2298334.04	Картометрический метод	0.1	-
8875	413152.30	2298334.82	Картометрический метод	0.1	-
8879	413569.23	2298177.05	Картометрический метод	0.1	-
8880	413568.57	2298176.39	Картометрический метод	0.1	-
8881	413569.24	2298175.61	Картометрический метод	0.1	-
8882	413570.01	2298176.40	Картометрический метод	0.1	-
8879	413569.23	2298177.05	Картометрический метод	0.1	-
8883	413098.55	2298354.55	Картометрический метод	0.1	-
8884	413097.88	2298353.87	Картометрический метод	0.1	-
8885	413098.55	2298353.11	Картометрический метод	0.1	-
8886	413099.32	2298353.87	Картометрический метод	0.1	-
8883	413098.55	2298354.55	Картометрический метод	0.1	-
8887	411979.92	2298755.39	Картометрический метод	0.1	-
8888	411980.93	2298755.37	Картометрический метод	0.1	-
8889	411980.94	2298756.39	Картометрический метод	0.1	-
8890	411979.91	2298756.40	Картометрический метод	0.1	-
8887	411979.92	2298755.39	Картометрический метод	0.1	-
8891	413467.72	2298216.31	Картометрический метод	0.1	-

2. Сведения о характерных точках границ объекта					
Обозначение характерных точек границ	**Координаты, м**		**Метод определения координат характерной точки**	**Средняя квадратическая погрешность положения характерной точки (Mt), м**	**Описание обозначения точки на местности (при наличии)**
	X	**Y**			
1	**2**	**3**	**4**	**5**	**6**
8892	413467.04	2298215.53	Картометрический метод	0.1	-
8893	413467.70	2298214.88	Картометрический метод	0.1	-
8894	413468.49	2298215.54	Картометрический метод	0.1	-
8891	413467.72	2298216.31	Картометрический метод	0.1	-
8895	412024.09	2297851.36	Картометрический метод	0.1	-
8896	412025.11	2297851.36	Картометрический метод	0.1	-
8897	412025.10	2297852.38	Картометрический метод	0.1	-
8898	412024.09	2297852.38	Картометрический метод	0.1	-
8895	412024.09	2297851.36	Картометрический метод	0.1	-
8899	412453.74	2299005.93	Картометрический метод	0.1	-
8900	412454.75	2299005.93	Картометрический метод	0.1	-
8901	412454.77	2299006.94	Картометрический метод	0.1	-
8902	412453.75	2299006.95	Картометрический метод	0.1	-
8899	412453.74	2299005.93	Картометрический метод	0.1	-
8903	411725.25	2298921.37	Картометрический метод	0.1	-
8904	411726.26	2298921.38	Картометрический метод	0.1	-
8905	411726.27	2298922.40	Картометрический метод	0.1	-
8906	411725.26	2298922.39	Картометрический метод	0.1	-
8903	411725.25	2298921.37	Картометрический метод	0.1	-
8907	411098.50	2298344.44	Картометрический метод	0.1	-
8908	411099.51	2298344.45	Картометрический метод	0.1	-
8909	411099.52	2298345.46	Картометрический метод	0.1	-
8910	411098.50	2298345.46	Картометрический метод	0.1	-
8907	411098.50	2298344.44	Картометрический метод	0.1	-
8911	411540.71	2298846.45	Картометрический метод	0.1	-
8912	411541.72	2298846.44	Картометрический метод	0.1	-

2. Сведения о характерных точках границ объекта					
Обозначение характерных точек границ	**Координаты, м**		**Метод определения координат характерной точки**	**Средняя квадратическая погрешность положения характерной точки (Mt), м**	**Описание обозначения точки на местности (при наличии)**
	X	**Y**			
1	**2**	**3**	**4**	**5**	**6**
8913	411541.71	2298847.46	Картометрический метод	0.1	-
8914	411540.70	2298847.46	Картометрический метод	0.1	-
8911	411540.71	2298846.45	Картометрический метод	0.1	-
8915	412201.45	2301074.57	Картометрический метод	0.1	-
8916	412202.45	2301074.57	Картометрический метод	0.1	-
8917	412202.44	2301075.59	Картометрический метод	0.1	-
8918	412201.43	2301075.59	Картометрический метод	0.1	-
8915	412201.45	2301074.57	Картометрический метод	0.1	-
8919	411598.53	2299302.48	Картометрический метод	0.1	-
8920	411599.54	2299302.48	Картометрический метод	0.1	-
8921	411599.55	2299303.49	Картометрический метод	0.1	-
8922	411598.53	2299303.49	Картометрический метод	0.1	-
8919	411598.53	2299302.48	Картометрический метод	0.1	-
8923	409128.17	2295581.97	Картометрический метод	0.1	-
8924	409129.17	2295581.97	Картометрический метод	0.1	-
8925	409129.18	2295582.98	Картометрический метод	0.1	-
8926	409128.17	2295583.00	Картометрический метод	0.1	-
8923	409128.17	2295581.97	Картометрический метод	0.1	-
8927	411211.85	2299810.39	Картометрический метод	0.1	-
8928	411212.86	2299810.42	Картометрический метод	0.1	-
8929	411212.86	2299811.42	Картометрический метод	0.1	-
8930	411211.85	2299811.42	Картометрический метод	0.1	-
8927	411211.85	2299810.39	Картометрический метод	0.1	-
8931	411980.96	2297808.46	Картометрический метод	0.1	-
8932	411981.97	2297808.47	Картометрический метод	0.1	-
8933	411981.97	2297809.47	Картометрический метод	0.1	-

2. Сведения о характерных точках границ объекта					
Обозначение характерных точек границ	**Координаты, м**		**Метод определения координат характерной точки**	**Средняя квадратическая погрешность положения характерной точки (Mt), м**	**Описание обозначения точки на местности (при наличии)**
	X	**Y**			
1	**2**	**3**	**4**	**5**	**6**
8934	411980.97	2297809.49	Картометрический метод	0.1	-
8931	411980.96	2297808.46	Картометрический метод	0.1	-
8935	412099.12	2300635.25	Картометрический метод	0.1	-
8936	412100.13	2300635.26	Картометрический метод	0.1	-
8937	412100.14	2300636.26	Картометрический метод	0.1	-
8938	412099.12	2300636.26	Картометрический метод	0.1	-
8935	412099.12	2300635.25	Картометрический метод	0.1	-
8939	409200.16	2295439.77	Картометрический метод	0.1	-
8940	409201.18	2295439.77	Картометрический метод	0.1	-
8941	409201.15	2295440.78	Картометрический метод	0.1	-
8942	409200.16	2295440.79	Картометрический метод	0.1	-
8939	409200.16	2295439.77	Картометрический метод	0.1	-
8943	409760.26	2295835.73	Картометрический метод	0.1	-
8944	409761.25	2295835.73	Картометрический метод	0.1	-
8945	409761.25	2295836.75	Картометрический метод	0.1	-
8946	409760.24	2295836.75	Картометрический метод	0.1	-
8943	409760.26	2295835.73	Картометрический метод	0.1	-
8947	411971.84	2299881.56	Картометрический метод	0.1	-
8948	411972.85	2299881.56	Картометрический метод	0.1	-
8949	411972.86	2299882.57	Картометрический метод	0.1	-
8950	411971.85	2299882.57	Картометрический метод	0.1	-
8947	411971.84	2299881.56	Картометрический метод	0.1	-
8951	409379.71	2302476.44	Картометрический метод	0.1	-
8952	409380.73	2302476.44	Картометрический метод	0.1	-
8953	409380.73	2302477.44	Картометрический метод	0.1	-
8954	409379.71	2302477.44	Картометрический метод	0.1	-

2. Сведения о характерных точках границ объекта					
Обозначение характерных точек границ	**Координаты, м**		**Метод определения координат характерной точки**	**Средняя квадратическая погрешность положения характерной точки (Mt), м**	**Описание обозначения точки на местности (при наличии)**
	X	**Y**			
1	**2**	**3**	**4**	**5**	**6**
8951	409379.71	2302476.44	Картометрический метод	0.1	-
8955	409381.31	2302459.48	Картометрический метод	0.1	-
8956	409382.33	2302459.48	Картометрический метод	0.1	-
8957	409382.34	2302460.48	Картометрический метод	0.1	-
8958	409381.32	2302460.48	Картометрический метод	0.1	-
8955	409381.31	2302459.48	Картометрический метод	0.1	-
8959	408013.69	2295896.73	Картометрический метод	0.1	-
8960	408014.71	2295896.75	Картометрический метод	0.1	-
8961	408014.71	2295897.75	Картометрический метод	0.1	-
8962	408013.70	2295897.74	Картометрический метод	0.1	-
8959	408013.69	2295896.73	Картометрический метод	0.1	-
8963	412275.25	2298345.43	Картометрический метод	0.1	-
8964	412276.25	2298345.41	Картометрический метод	0.1	-
8965	412276.26	2298346.43	Картометрический метод	0.1	-
8966	412275.24	2298346.43	Картометрический метод	0.1	-
8963	412275.25	2298345.43	Картометрический метод	0.1	-
8967	411930.41	2298509.53	Картометрический метод	0.1	-
8968	411931.40	2298509.53	Картометрический метод	0.1	-
8969	411931.41	2298510.56	Картометрический метод	0.1	-
8970	411930.40	2298510.54	Картометрический метод	0.1	-
8967	411930.41	2298509.53	Картометрический метод	0.1	-
8971	412070.00	2300801.05	Картометрический метод	0.1	-
8972	412071.01	2300801.04	Картометрический метод	0.1	-
8973	412071.02	2300802.06	Картометрический метод	0.1	-
8974	412070.01	2300802.05	Картометрический метод	0.1	-
8971	412070.00	2300801.05	Картометрический метод	0.1	-

2. Сведения о характерных точках границ объекта					
Обозначение характерных точек границ	**Координаты, м**		**Метод определения координат характерной точки**	**Средняя квадратическая погрешность положения характерной точки (Mt), м**	**Описание обозначения точки на местности (при наличии)**
	X	**Y**			
1	**2**	**3**	**4**	**5**	**6**
8975	411811.10	2299161.90	Картометрический метод	0.1	-
8976	411812.10	2299161.89	Картометрический метод	0.1	-
8977	411812.12	2299162.92	Картометрический метод	0.1	-
8978	411811.12	2299162.91	Картометрический метод	0.1	-
8975	411811.10	2299161.90	Картометрический метод	0.1	-
8979	412228.26	2299002.12	Картометрический метод	0.1	-
8980	412229.27	2299002.12	Картометрический метод	0.1	-
8981	412229.26	2299003.13	Картометрический метод	0.1	-
8982	412228.25	2299003.13	Картометрический метод	0.1	-
8979	412228.26	2299002.12	Картометрический метод	0.1	-
8983	407843.44	2296709.00	Картометрический метод	0.1	-
8984	407844.44	2296709.00	Картометрический метод	0.1	-
8985	407844.44	2296710.02	Картометрический метод	0.1	-
8986	407843.43	2296710.01	Картометрический метод	0.1	-
8983	407843.44	2296709.00	Картометрический метод	0.1	-
8987	411639.10	2299224.45	Картометрический метод	0.1	-
8988	411640.11	2299224.45	Картометрический метод	0.1	-
8989	411640.10	2299225.46	Картометрический метод	0.1	-
8990	411639.10	2299225.47	Картометрический метод	0.1	-
8987	411639.10	2299224.45	Картометрический метод	0.1	-
8991	412153.73	2300708.10	Картометрический метод	0.1	-
8992	412154.73	2300708.09	Картометрический метод	0.1	-
8993	412154.73	2300709.11	Картометрический метод	0.1	-
8994	412153.74	2300709.12	Картометрический метод	0.1	-
8991	412153.73	2300708.10	Картометрический метод	0.1	-
8995	411918.61	2298468.10	Картометрический метод	0.1	-

2. Сведения о характерных точках границ объекта					
Обозначение характерных точек границ	**Координаты, м**		**Метод определения координат характерной точки**	**Средняя квадратическая погрешность положения характерной точки (Mt), м**	**Описание обозначения точки на местности (при наличии)**
	X	**Y**			
1	**2**	**3**	**4**	**5**	**6**
8996	411919.63	2298468.11	Картометрический метод	0.1	-
8997	411919.63	2298469.11	Картометрический метод	0.1	-
8998	411918.62	2298469.10	Картометрический метод	0.1	-
8995	411918.61	2298468.10	Картометрический метод	0.1	-
8999	411109.75	2298386.24	Картометрический метод	0.1	-
9000	411110.76	2298386.24	Картометрический метод	0.1	-
9001	411110.76	2298387.26	Картометрический метод	0.1	-
9002	411109.77	2298387.25	Картометрический метод	0.1	-
8999	411109.75	2298386.24	Картометрический метод	0.1	-
9003	411425.01	2299302.39	Картометрический метод	0.1	-
9004	411426.01	2299302.38	Картометрический метод	0.1	-
9005	411426.02	2299303.41	Картометрический метод	0.1	-
9006	411425.02	2299303.39	Картометрический метод	0.1	-
9003	411425.01	2299302.39	Картометрический метод	0.1	-
9007	410731.35	2299983.02	Картометрический метод	0.1	-
9008	410732.35	2299983.02	Картометрический метод	0.1	-
9009	410732.36	2299984.04	Картометрический метод	0.1	-
9010	410731.36	2299984.03	Картометрический метод	0.1	-
9007	410731.35	2299983.02	Картометрический метод	0.1	-
9011	411706.04	2298965.02	Картометрический метод	0.1	-
9012	411707.05	2298965.03	Картометрический метод	0.1	-
9013	411707.05	2298966.03	Картометрический метод	0.1	-
9014	411706.03	2298966.02	Картометрический метод	0.1	-
9011	411706.04	2298965.02	Картометрический метод	0.1	-
9015	411802.14	2298746.80	Картометрический метод	0.1	-
9016	411803.14	2298746.80	Картометрический метод	0.1	-

2. Сведения о характерных точках границ объекта					
Обозначение характерных точек границ	**Координаты, м**		**Метод определения координат характерной точки**	**Средняя квадратическая погрешность положения характерной точки (Mt), м**	**Описание обозначения точки на местности (при наличии)**
	X	**Y**			
1	**2**	**3**	**4**	**5**	**6**
9017	411803.13	2298747.83	Картометрический метод	0.1	-
9018	411802.14	2298747.81	Картометрический метод	0.1	-
9015	411802.14	2298746.80	Картометрический метод	0.1	-
9019	411429.23	2299646.40	Картометрический метод	0.1	-
9020	411430.25	2299646.39	Картометрический метод	0.1	-
9021	411430.24	2299647.39	Картометрический метод	0.1	-
9022	411429.23	2299647.40	Картометрический метод	0.1	-
9019	411429.23	2299646.40	Картометрический метод	0.1	-
9023	409128.62	2295605.89	Картометрический метод	0.1	-
9024	409129.64	2295605.88	Картометрический метод	0.1	-
9025	409129.62	2295606.88	Картометрический метод	0.1	-
9026	409128.61	2295606.89	Картометрический метод	0.1	-
9023	409128.62	2295605.89	Картометрический метод	0.1	-
9027	411244.42	2298987.35	Картометрический метод	0.1	-
9028	411245.43	2298987.35	Картометрический метод	0.1	-
9029	411245.44	2298988.36	Картометрический метод	0.1	-
9030	411244.44	2298988.36	Картометрический метод	0.1	-
9027	411244.42	2298987.35	Картометрический метод	0.1	-
9031	411475.41	2299488.77	Картометрический метод	0.1	-
9032	411476.40	2299488.77	Картометрический метод	0.1	-
9033	411476.40	2299489.79	Картометрический метод	0.1	-
9034	411475.40	2299489.79	Картометрический метод	0.1	-
9031	411475.41	2299488.77	Картометрический метод	0.1	-
9035	411188.57	2298678.80	Картометрический метод	0.1	-
9036	411189.58	2298678.78	Картометрический метод	0.1	-
9037	411189.56	2298679.80	Картометрический метод	0.1	-

2. Сведения о характерных точках границ объекта					
Обозначение характерных точек границ	**Координаты, м**		**Метод определения координат характерной точки**	**Средняя квадратическая погрешность положения характерной точки (Mt), м**	**Описание обозначения точки на местности (при наличии)**
	X	**Y**			
1	**2**	**3**	**4**	**5**	**6**
9038	411188.56	2298679.80	Картометрический метод	0.1	-
9035	411188.57	2298678.80	Картометрический метод	0.1	-
9039	411849.08	2299939.60	Картометрический метод	0.1	-
9040	411850.09	2299939.61	Картометрический метод	0.1	-
9041	411850.10	2299940.61	Картометрический метод	0.1	-
9042	411849.09	2299940.61	Картометрический метод	0.1	-
9039	411849.08	2299939.60	Картометрический метод	0.1	-
9043	412752.18	2297537.09	Картометрический метод	0.1	-
9044	412753.17	2297537.11	Картометрический метод	0.1	-
9045	412753.18	2297538.11	Картометрический метод	0.1	-
9046	412752.16	2297538.11	Картометрический метод	0.1	-
9043	412752.18	2297537.09	Картометрический метод	0.1	-
9047	407818.62	2296791.83	Картометрический метод	0.1	-
9048	407819.64	2296791.83	Картометрический метод	0.1	-
9049	407819.64	2296792.83	Картометрический метод	0.1	-
9050	407818.63	2296792.83	Картометрический метод	0.1	-
9047	407818.62	2296791.83	Картометрический метод	0.1	-
9051	412167.25	2298967.23	Картометрический метод	0.1	-
9052	412168.25	2298967.23	Картометрический метод	0.1	-
9053	412168.23	2298968.25	Картометрический метод	0.1	-
9054	412167.23	2298968.24	Картометрический метод	0.1	-
9051	412167.25	2298967.23	Картометрический метод	0.1	-
9055	412910.55	2298052.02	Картометрический метод	0.1	-
9056	412911.55	2298052.03	Картометрический метод	0.1	-
9057	412911.54	2298053.04	Картометрический метод	0.1	-
9058	412910.54	2298053.04	Картометрический метод	0.1	-

2. Сведения о характерных точках границ объекта					
Обозначение характерных точек границ	**Координаты, м**		**Метод определения координат характерной точки**	**Средняя квадратическая погрешность положения характерной точки (Mt), м**	**Описание обозначения точки на местности (при наличии)**
	X	**Y**			
1	**2**	**3**	**4**	**5**	**6**
9055	412910.55	2298052.02	Картометрический метод	0.1	-
9059	412323.84	2301336.26	Картометрический метод	0.1	-
9060	412324.86	2301336.27	Картометрический метод	0.1	-
9061	412324.86	2301337.26	Картометрический метод	0.1	-
9062	412323.85	2301337.27	Картометрический метод	0.1	-
9059	412323.84	2301336.26	Картометрический метод	0.1	-
9063	412604.06	2298728.92	Картометрический метод	0.1	-
9064	412605.07	2298728.93	Картометрический метод	0.1	-
9065	412605.07	2298729.93	Картометрический метод	0.1	-
9066	412604.07	2298729.93	Картометрический метод	0.1	-
9063	412604.06	2298728.92	Картометрический метод	0.1	-
9067	409013.40	2295338.95	Картометрический метод	0.1	-
9068	409014.41	2295338.95	Картометрический метод	0.1	-
9069	409014.41	2295339.95	Картометрический метод	0.1	-
9070	409013.40	2295339.95	Картометрический метод	0.1	-
9067	409013.40	2295338.95	Картометрический метод	0.1	-
9071	411938.11	2298421.12	Картометрический метод	0.1	-
9072	411939.11	2298421.11	Картометрический метод	0.1	-
9073	411939.10	2298422.13	Картометрический метод	0.1	-
9074	411938.10	2298422.12	Картометрический метод	0.1	-
9071	411938.11	2298421.12	Картометрический метод	0.1	-
9075	413013.18	2298316.39	Картометрический метод	0.1	-
9076	413014.18	2298316.40	Картометрический метод	0.1	-
9077	413014.18	2298317.41	Картометрический метод	0.1	-
9078	413013.19	2298317.41	Картометрический метод	0.1	-
9075	413013.18	2298316.39	Картометрический метод	0.1	-

2. Сведения о характерных точках границ объекта					
Обозначение характерных точек границ	**Координаты, м**		**Метод определения координат характерной точки**	**Средняя квадратическая погрешность положения характерной точки (Mt), м**	**Описание обозначения точки на местности (при наличии)**
	X	**Y**			
1	**2**	**3**	**4**	**5**	**6**
9079	411166.04	2298595.21	Картометрический метод	0.1	-
9080	411167.05	2298595.21	Картометрический метод	0.1	-
9081	411167.06	2298596.20	Картометрический метод	0.1	-
9082	411166.04	2298596.21	Картометрический метод	0.1	-
9079	411166.04	2298595.21	Картометрический метод	0.1	-
9083	411268.83	2299153.15	Картометрический метод	0.1	-
9084	411269.83	2299153.15	Картометрический метод	0.1	-
9085	411269.83	2299154.16	Картометрический метод	0.1	-
9086	411268.82	2299154.15	Картометрический метод	0.1	-
9083	411268.83	2299153.15	Картометрический метод	0.1	-
9087	412649.56	2297872.94	Картометрический метод	0.1	-
9088	412650.56	2297872.93	Картометрический метод	0.1	-
9089	412650.58	2297873.95	Картометрический метод	0.1	-
9090	412649.58	2297873.94	Картометрический метод	0.1	-
9087	412649.56	2297872.94	Картометрический метод	0.1	-
9091	411868.94	2298679.43	Картометрический метод	0.1	-
9092	411869.96	2298679.45	Картометрический метод	0.1	-
9093	411869.97	2298680.44	Картометрический метод	0.1	-
9094	411868.96	2298680.43	Картометрический метод	0.1	-
9091	411868.94	2298679.43	Картометрический метод	0.1	-
9095	411552.27	2299314.18	Картометрический метод	0.1	-
9096	411553.27	2299314.19	Картометрический метод	0.1	-
9097	411553.29	2299315.19	Картометрический метод	0.1	-
9098	411552.28	2299315.19	Картометрический метод	0.1	-
9095	411552.27	2299314.18	Картометрический метод	0.1	-
9099	412128.87	2301261.23	Картометрический метод	0.1	-

2. Сведения о характерных точках границ объекта					
Обозначение характерных точек границ	**Координаты, м**		**Метод определения координат характерной точки**	**Средняя квадратическая погрешность положения характерной точки (Mt), м**	**Описание обозначения точки на местности (при наличии)**
	X	**Y**			
1	**2**	**3**	**4**	**5**	**6**
9100	412129.87	2301261.23	Картометрический метод	0.1	-
9101	412129.85	2301262.23	Картометрический метод	0.1	-
9102	412128.85	2301262.25	Картометрический метод	0.1	-
9099	412128.87	2301261.23	Картометрический метод	0.1	-
9103	412733.16	2297665.01	Картометрический метод	0.1	-
9104	412734.16	2297665.01	Картометрический метод	0.1	-
9105	412734.18	2297666.02	Картометрический метод	0.1	-
9106	412733.17	2297666.01	Картометрический метод	0.1	-
9103	412733.16	2297665.01	Картометрический метод	0.1	-
9107	412064.65	2300287.78	Картометрический метод	0.1	-
9108	412065.64	2300287.77	Картометрический метод	0.1	-
9109	412065.66	2300288.79	Картометрический метод	0.1	-
9110	412064.65	2300288.78	Картометрический метод	0.1	-
9107	412064.65	2300287.78	Картометрический метод	0.1	-
9111	409396.54	2302452.16	Картометрический метод	0.1	-
9112	409397.53	2302452.19	Картометрический метод	0.1	-
9113	409397.54	2302453.18	Картометрический метод	0.1	-
9114	409396.52	2302453.18	Картометрический метод	0.1	-
9111	409396.54	2302452.16	Картометрический метод	0.1	-
9115	411648.38	2299095.96	Картометрический метод	0.1	-
9116	411649.38	2299095.96	Картометрический метод	0.1	-
9117	411649.37	2299096.97	Картометрический метод	0.1	-
9118	411648.37	2299096.97	Картометрический метод	0.1	-
9115	411648.38	2299095.96	Картометрический метод	0.1	-
9119	412566.45	2298998.82	Картометрический метод	0.1	-
9120	412567.46	2298998.83	Картометрический метод	0.1	-

2. Сведения о характерных точках границ объекта					
Обозначение характерных точек границ	**Координаты, м**		**Метод определения координат характерной точки**	**Средняя квадратическая погрешность положения характерной точки (Mt), м**	**Описание обозначения точки на местности (при наличии)**
	X	**Y**			
1	**2**	**3**	**4**	**5**	**6**
9121	412567.47	2298999.82	Картометрический метод	0.1	-
9122	412566.47	2298999.84	Картометрический метод	0.1	-
9119	412566.45	2298998.82	Картометрический метод	0.1	-
9123	412712.39	2298967.92	Картометрический метод	0.1	-
9124	412713.39	2298967.93	Картометрический метод	0.1	-
9125	412713.38	2298968.93	Картометрический метод	0.1	-
9126	412712.37	2298968.93	Картометрический метод	0.1	-
9123	412712.39	2298967.92	Картометрический метод	0.1	-
9127	412092.16	2300389.26	Картометрический метод	0.1	-
9128	412093.15	2300389.25	Картометрический метод	0.1	-
9129	412093.16	2300390.26	Картометрический метод	0.1	-
9130	412092.14	2300390.26	Картометрический метод	0.1	-
9127	412092.16	2300389.26	Картометрический метод	0.1	-
9131	411951.43	2297891.53	Картометрический метод	0.1	-
9132	411952.45	2297891.53	Картометрический метод	0.1	-
9133	411952.43	2297892.53	Картометрический метод	0.1	-
9134	411951.43	2297892.53	Картометрический метод	0.1	-
9131	411951.43	2297891.53	Картометрический метод	0.1	-
9135	411884.32	2298636.96	Картометрический метод	0.1	-
9136	411885.33	2298636.96	Картометрический метод	0.1	-
9137	411885.31	2298637.97	Картометрический метод	0.1	-
9138	411884.31	2298637.96	Картометрический метод	0.1	-
9135	411884.32	2298636.96	Картометрический метод	0.1	-
9139	411904.71	2300734.00	Картометрический метод	0.1	-
9140	411905.71	2300733.99	Картометрический метод	0.1	-
9141	411905.70	2300735.01	Картометрический метод	0.1	-

2. Сведения о характерных точках границ объекта					
Обозначение характерных точек границ	**Координаты, м**		**Метод определения координат характерной точки**	**Средняя квадратическая погрешность положения характерной точки (Mt), м**	**Описание обозначения точки на местности (при наличии)**
	X	**Y**			
1	**2**	**3**	**4**	**5**	**6**
9142	411904.70	2300735.00	Картометрический метод	0.1	-
9139	411904.71	2300734.00	Картометрический метод	0.1	-
9143	411311.89	2299085.43	Картометрический метод	0.1	-
9144	411312.91	2299085.43	Картометрический метод	0.1	-
9145	411312.90	2299086.42	Картометрический метод	0.1	-
9146	411311.89	2299086.43	Картометрический метод	0.1	-
9143	411311.89	2299085.43	Картометрический метод	0.1	-
9147	412274.44	2297121.88	Картометрический метод	0.1	-
9148	412275.45	2297121.86	Картометрический метод	0.1	-
9149	412275.43	2297122.87	Картометрический метод	0.1	-
9150	412274.43	2297122.88	Картометрический метод	0.1	-
9147	412274.44	2297121.88	Картометрический метод	0.1	-
9151	409369.36	2302509.23	Картометрический метод	0.1	-
9152	409370.38	2302509.22	Картометрический метод	0.1	-
9153	409370.38	2302510.22	Картометрический метод	0.1	-
9154	409369.36	2302510.21	Картометрический метод	0.1	-
9151	409369.36	2302509.23	Картометрический метод	0.1	-
9155	412238.21	2299736.84	Картометрический метод	0.1	-
9156	412239.22	2299736.84	Картометрический метод	0.1	-
9157	412239.21	2299737.84	Картометрический метод	0.1	-
9158	412238.20	2299737.84	Картометрический метод	0.1	-
9155	412238.21	2299736.84	Картометрический метод	0.1	-
9159	411748.11	2299936.65	Картометрический метод	0.1	-
9160	411749.11	2299936.65	Картометрический метод	0.1	-
9161	411749.13	2299937.65	Картометрический метод	0.1	-
9162	411748.11	2299937.65	Картометрический метод	0.1	-

2. Сведения о характерных точках границ объекта					
Обозначение характерных точек границ	**Координаты, м**		**Метод определения координат характерной точки**	**Средняя квадратическая погрешность положения характерной точки (Mt), м**	**Описание обозначения точки на местности (при наличии)**
	X	**Y**			
1	**2**	**3**	**4**	**5**	**6**
9159	411748.11	2299936.65	Картометрический метод	0.1	-
9163	412462.15	2297495.89	Картометрический метод	0.1	-
9164	412463.15	2297495.90	Картометрический метод	0.1	-
9165	412463.16	2297496.89	Картометрический метод	0.1	-
9166	412462.14	2297496.90	Картометрический метод	0.1	-
9163	412462.15	2297495.89	Картометрический метод	0.1	-
9167	411250.52	2299028.81	Картометрический метод	0.1	-
9168	411251.53	2299028.81	Картометрический метод	0.1	-
9169	411251.54	2299029.82	Картометрический метод	0.1	-
9170	411250.54	2299029.81	Картометрический метод	0.1	-
9167	411250.52	2299028.81	Картометрический метод	0.1	-
9171	408836.43	2300726.57	Картометрический метод	0.1	-
9172	408837.43	2300726.58	Картометрический метод	0.1	-
9173	408837.45	2300727.58	Картометрический метод	0.1	-
9174	408836.44	2300727.58	Картометрический метод	0.1	-
9171	408836.43	2300726.57	Картометрический метод	0.1	-
9175	412131.93	2298946.80	Картометрический метод	0.1	-
9176	412132.93	2298946.79	Картометрический метод	0.1	-
9177	412132.93	2298947.79	Картометрический метод	0.1	-
9178	412131.92	2298947.81	Картометрический метод	0.1	-
9175	412131.93	2298946.80	Картометрический метод	0.1	-
9179	412373.96	2297997.54	Картометрический метод	0.1	-
9180	412374.96	2297997.53	Картометрический метод	0.1	-
9181	412374.96	2297998.55	Картометрический метод	0.1	-
9182	412373.97	2297998.55	Картометрический метод	0.1	-
9179	412373.96	2297997.54	Картометрический метод	0.1	-

2. Сведения о характерных точках границ объекта					
Обозначение характерных точек границ	**Координаты, м**		**Метод определения координат характерной точки**	**Средняя квадратическая погрешность положения характерной точки (Mt), м**	**Описание обозначения точки на местности (при наличии)**
	X	**Y**			
1	**2**	**3**	**4**	**5**	**6**
9183	412026.17	2297956.64	Картометрический метод	0.1	-
9184	412027.18	2297956.65	Картометрический метод	0.1	-
9185	412027.16	2297957.65	Картометрический метод	0.1	-
9186	412026.16	2297957.65	Картометрический метод	0.1	-
9183	412026.17	2297956.64	Картометрический метод	0.1	-
9187	411137.39	2299870.28	Картометрический метод	0.1	-
9188	411138.39	2299870.29	Картометрический метод	0.1	-
9189	411138.39	2299871.30	Картометрический метод	0.1	-
9190	411137.39	2299871.29	Картометрический метод	0.1	-
9187	411137.39	2299870.28	Картометрический метод	0.1	-
9191	412091.41	2300355.12	Картометрический метод	0.1	-
9192	412092.42	2300355.12	Картометрический метод	0.1	-
9193	412092.41	2300356.13	Картометрический метод	0.1	-
9194	412091.41	2300356.12	Картометрический метод	0.1	-
9191	412091.41	2300355.12	Картометрический метод	0.1	-
9195	412505.23	2297796.44	Картометрический метод	0.1	-
9196	412506.23	2297796.42	Картометрический метод	0.1	-
9197	412506.23	2297797.44	Картометрический метод	0.1	-
9198	412505.23	2297797.44	Картометрический метод	0.1	-
9195	412505.23	2297796.44	Картометрический метод	0.1	-
9199	411677.28	2299870.15	Картометрический метод	0.1	-
9200	411678.28	2299870.16	Картометрический метод	0.1	-
9201	411678.28	2299871.16	Картометрический метод	0.1	-
9202	411677.28	2299871.17	Картометрический метод	0.1	-
9199	411677.28	2299870.15	Картометрический метод	0.1	-
9203	411936.45	2300123.35	Картометрический метод	0.1	-

2. Сведения о характерных точках границ объекта					
Обозначение характерных точек границ	**Координаты, м**		**Метод определения координат характерной точки**	**Средняя квадратическая погрешность положения характерной точки (Mt), м**	**Описание обозначения точки на местности (при наличии)**
	X	**Y**			
1	**2**	**3**	**4**	**5**	**6**
9204	411937.45	2300123.35	Картометрический метод	0.1	-
9205	411937.46	2300124.36	Картометрический метод	0.1	-
9206	411936.46	2300124.36	Картометрический метод	0.1	-
9203	411936.45	2300123.35	Картометрический метод	0.1	-
9207	409101.60	2295532.79	Картометрический метод	0.1	-
9208	409102.60	2295532.79	Картометрический метод	0.1	-
9209	409102.58	2295533.80	Картометрический метод	0.1	-
9210	409101.58	2295533.80	Картометрический метод	0.1	-
9207	409101.60	2295532.79	Картометрический метод	0.1	-
9211	411595.75	2299650.15	Картометрический метод	0.1	-
9212	411596.75	2299650.16	Картометрический метод	0.1	-
9213	411596.76	2299651.17	Картометрический метод	0.1	-
9214	411595.76	2299651.16	Картометрический метод	0.1	-
9211	411595.75	2299650.15	Картометрический метод	0.1	-
9215	412526.11	2297940.84	Картометрический метод	0.1	-
9216	412527.11	2297940.84	Картометрический метод	0.1	-
9217	412527.12	2297941.85	Картометрический метод	0.1	-
9218	412526.11	2297941.84	Картометрический метод	0.1	-
9215	412526.11	2297940.84	Картометрический метод	0.1	-
9219	412869.41	2298050.27	Картометрический метод	0.1	-
9220	412870.41	2298050.28	Картометрический метод	0.1	-
9221	412870.42	2298051.28	Картометрический метод	0.1	-
9222	412869.42	2298051.29	Картометрический метод	0.1	-
9219	412869.41	2298050.27	Картометрический метод	0.1	-
9223	412158.36	2297024.96	Картометрический метод	0.1	-
9224	412159.36	2297024.94	Картометрический метод	0.1	-

2. Сведения о характерных точках границ объекта					
Обозначение характерных точек границ	**Координаты, м**		**Метод определения координат характерной точки**	**Средняя квадратическая погрешность положения характерной точки (Mt), м**	**Описание обозначения точки на местности (при наличии)**
	X	**Y**			
1	**2**	**3**	**4**	**5**	**6**
9225	412159.36	2297025.96	Картометрический метод	0.1	-
9226	412158.36	2297025.96	Картометрический метод	0.1	-
9223	412158.36	2297024.96	Картометрический метод	0.1	-
9227	412804.20	2297873.78	Картометрический метод	0.1	-
9228	412805.20	2297873.78	Картометрический метод	0.1	-
9229	412805.19	2297874.79	Картометрический метод	0.1	-
9230	412804.19	2297874.79	Картометрический метод	0.1	-
9227	412804.20	2297873.78	Картометрический метод	0.1	-
9231	410092.55	2295270.89	Картометрический метод	0.1	-
9232	410093.56	2295270.91	Картометрический метод	0.1	-
9233	410093.55	2295271.90	Картометрический метод	0.1	-
9234	410092.55	2295271.91	Картометрический метод	0.1	-
9231	410092.55	2295270.89	Картометрический метод	0.1	-
9235	411317.63	2299484.72	Картометрический метод	0.1	-
9236	411318.62	2299484.72	Картометрический метод	0.1	-
9237	411318.61	2299485.72	Картометрический метод	0.1	-
9238	411317.60	2299485.74	Картометрический метод	0.1	-
9235	411317.63	2299484.72	Картометрический метод	0.1	-
9239	411840.66	2298656.04	Картометрический метод	0.1	-
9240	411841.66	2298656.04	Картометрический метод	0.1	-
9241	411841.66	2298657.05	Картометрический метод	0.1	-
9242	411840.66	2298657.04	Картометрический метод	0.1	-
9239	411840.66	2298656.04	Картометрический метод	0.1	-
9243	412077.40	2298296.64	Картометрический метод	0.1	-
9244	412078.41	2298296.64	Картометрический метод	0.1	-
9245	412078.40	2298297.64	Картометрический метод	0.1	-

2. Сведения о характерных точках границ объекта					
Обозначение характерных точек границ	**Координаты, м**		**Метод определения координат характерной точки**	**Средняя квадратическая погрешность положения характерной точки (Mt), м**	**Описание обозначения точки на местности (при наличии)**
	X	**Y**			
1	**2**	**3**	**4**	**5**	**6**
9246	412077.40	2298297.65	Картометрический метод	0.1	-
9243	412077.40	2298296.64	Картометрический метод	0.1	-
9247	411287.13	2299277.50	Картометрический метод	0.1	-
9248	411288.14	2299277.49	Картометрический метод	0.1	-
9249	411288.13	2299278.50	Картометрический метод	0.1	-
9250	411287.13	2299278.49	Картометрический метод	0.1	-
9247	411287.13	2299277.50	Картометрический метод	0.1	-
9251	412154.64	2300854.29	Картометрический метод	0.1	-
9252	412155.64	2300854.29	Картометрический метод	0.1	-
9253	412155.65	2300855.29	Картометрический метод	0.1	-
9254	412154.64	2300855.29	Картометрический метод	0.1	-
9251	412154.64	2300854.29	Картометрический метод	0.1	-
9255	412268.30	2298796.42	Картометрический метод	0.1	-
9256	412269.31	2298796.41	Картометрический метод	0.1	-
9257	412269.30	2298797.42	Картометрический метод	0.1	-
9258	412268.30	2298797.41	Картометрический метод	0.1	-
9255	412268.30	2298796.42	Картометрический метод	0.1	-
9259	411311.52	2299443.30	Картометрический метод	0.1	-
9260	411312.53	2299443.29	Картометрический метод	0.1	-
9261	411312.52	2299444.28	Картометрический метод	0.1	-
9262	411311.52	2299444.31	Картометрический метод	0.1	-
9259	411311.52	2299443.30	Картометрический метод	0.1	-
9263	412171.52	2299831.45	Картометрический метод	0.1	-
9264	412172.54	2299831.44	Картометрический метод	0.1	-
9265	412172.52	2299832.44	Картометрический метод	0.1	-
9266	412171.52	2299832.44	Картометрический метод	0.1	-

2. Сведения о характерных точках границ объекта					
Обозначение характерных точек границ	**Координаты, м**		**Метод определения координат характерной точки**	**Средняя квадратическая погрешность положения характерной точки (Mt), м**	**Описание обозначения точки на местности (при наличии)**
	X	**Y**			
1	**2**	**3**	**4**	**5**	**6**
9263	412171.52	2299831.45	Картометрический метод	0.1	-
9267	412192.97	2299988.06	Картометрический метод	0.1	-
9268	412193.98	2299988.07	Картометрический метод	0.1	-
9269	412193.96	2299989.07	Картометрический метод	0.1	-
9270	412192.97	2299989.07	Картометрический метод	0.1	-
9267	412192.97	2299988.06	Картометрический метод	0.1	-
9271	412053.73	2299842.84	Картометрический метод	0.1	-
9272	412054.73	2299842.84	Картометрический метод	0.1	-
9273	412054.72	2299843.85	Картометрический метод	0.1	-
9274	412053.73	2299843.85	Картометрический метод	0.1	-
9271	412053.73	2299842.84	Картометрический метод	0.1	-
9275	411760.02	2299654.53	Картометрический метод	0.1	-
9276	411761.01	2299654.51	Картометрический метод	0.1	-
9277	411761.01	2299655.53	Картометрический метод	0.1	-
9278	411760.01	2299655.53	Картометрический метод	0.1	-
9275	411760.02	2299654.53	Картометрический метод	0.1	-
9279	411763.71	2298834.09	Картометрический метод	0.1	-
9280	411764.71	2298834.10	Картометрический метод	0.1	-
9281	411764.70	2298835.10	Картометрический метод	0.1	-
9282	411763.69	2298835.09	Картометрический метод	0.1	-
9279	411763.71	2298834.09	Картометрический метод	0.1	-
9283	411939.90	2297889.73	Картометрический метод	0.1	-
9284	411940.90	2297889.73	Картометрический метод	0.1	-
9285	411940.89	2297890.74	Картометрический метод	0.1	-
9286	411939.90	2297890.74	Картометрический метод	0.1	-
9283	411939.90	2297889.73	Картометрический метод	0.1	-

2. Сведения о характерных точках границ объекта					
Обозначение характерных точек границ	**Координаты, м**		**Метод определения координат характерной точки**	**Средняя квадратическая погрешность положения характерной точки (Mt), м**	**Описание обозначения точки на местности (при наличии)**
	X	**Y**			
1	**2**	**3**	**4**	**5**	**6**
9287	412152.20	2299107.43	Картометрический метод	0.1	-
9288	412153.21	2299107.43	Картометрический метод	0.1	-
9289	412153.21	2299108.43	Картометрический метод	0.1	-
9290	412152.20	2299108.42	Картометрический метод	0.1	-
9287	412152.20	2299107.43	Картометрический метод	0.1	-
9291	407856.82	2296664.54	Картометрический метод	0.1	-
9292	407857.81	2296664.54	Картометрический метод	0.1	-
9293	407857.82	2296665.55	Картометрический метод	0.1	-
9294	407856.82	2296665.55	Картометрический метод	0.1	-
9291	407856.82	2296664.54	Картометрический метод	0.1	-
9295	411990.82	2297930.10	Картометрический метод	0.1	-
9296	411991.81	2297930.10	Картометрический метод	0.1	-
9297	411991.81	2297931.11	Картометрический метод	0.1	-
9298	411990.80	2297931.10	Картометрический метод	0.1	-
9295	411990.82	2297930.10	Картометрический метод	0.1	-
9299	411807.51	2298849.33	Картометрический метод	0.1	-
9300	411808.50	2298849.35	Картометрический метод	0.1	-
9301	411808.49	2298850.34	Картометрический метод	0.1	-
9302	411807.48	2298850.35	Картометрический метод	0.1	-
9299	411807.51	2298849.33	Картометрический метод	0.1	-
9303	412472.04	2297566.00	Картометрический метод	0.1	-
9304	412473.05	2297566.00	Картометрический метод	0.1	-
9305	412473.04	2297567.00	Картометрический метод	0.1	-
9306	412472.04	2297567.00	Картометрический метод	0.1	-
9303	412472.04	2297566.00	Картометрический метод	0.1	-
9307	412052.50	2301051.18	Картометрический метод	0.1	-

2. Сведения о характерных точках границ объекта					
Обозначение характерных точек границ	**Координаты, м**		**Метод определения координат характерной точки**	**Средняя квадратическая погрешность положения характерной точки (Mt), м**	**Описание обозначения точки на местности (при наличии)**
	X	**Y**			
1	**2**	**3**	**4**	**5**	**6**
9308	412053.51	2301051.17	Картометрический метод	0.1	-
9309	412053.49	2301052.18	Картометрический метод	0.1	-
9310	412052.49	2301052.17	Картометрический метод	0.1	-
9307	412052.50	2301051.18	Картометрический метод	0.1	-
9311	412100.67	2300706.95	Картометрический метод	0.1	-
9312	412101.67	2300706.95	Картометрический метод	0.1	-
9313	412101.68	2300707.95	Картометрический метод	0.1	-
9314	412100.68	2300707.96	Картометрический метод	0.1	-
9311	412100.67	2300706.95	Картометрический метод	0.1	-
9315	409876.33	2295374.28	Картометрический метод	0.1	-
9316	409877.32	2295374.28	Картометрический метод	0.1	-
9317	409877.34	2295375.29	Картометрический метод	0.1	-
9318	409876.33	2295375.28	Картометрический метод	0.1	-
9315	409876.33	2295374.28	Картометрический метод	0.1	-
9319	412741.51	2298959.87	Картометрический метод	0.1	-
9320	412742.51	2298959.87	Картометрический метод	0.1	-
9321	412742.52	2298960.88	Картометрический метод	0.1	-
9322	412741.52	2298960.87	Картометрический метод	0.1	-
9319	412741.51	2298959.87	Картометрический метод	0.1	-
9323	412037.46	2297970.05	Картометрический метод	0.1	-
9324	412038.46	2297970.06	Картометрический метод	0.1	-
9325	412038.48	2297971.06	Картометрический метод	0.1	-
9326	412037.47	2297971.05	Картометрический метод	0.1	-
9323	412037.46	2297970.05	Картометрический метод	0.1	-
9327	412140.47	2299340.51	Картометрический метод	0.1	-
9328	412141.49	2299340.50	Картометрический метод	0.1	-

2. Сведения о характерных точках границ объекта					
Обозначение характерных точек границ	**Координаты, м**		**Метод определения координат характерной точки**	**Средняя квадратическая погрешность положения характерной точки (Mt), м**	**Описание обозначения точки на местности (при наличии)**
	X	**Y**			
1	**2**	**3**	**4**	**5**	**6**
9329	412141.50	2299341.49	Картометрический метод	0.1	-
9330	412140.49	2299341.50	Картометрический метод	0.1	-
9327	412140.47	2299340.51	Картометрический метод	0.1	-
9331	412017.16	2297953.18	Картометрический метод	0.1	-
9332	412018.18	2297953.18	Картометрический метод	0.1	-
9333	412018.16	2297954.18	Картометрический метод	0.1	-
9334	412017.17	2297954.18	Картометрический метод	0.1	-
9331	412017.16	2297953.18	Картометрический метод	0.1	-
9335	411851.92	2297831.46	Картометрический метод	0.1	-
9336	411852.91	2297831.46	Картометрический метод	0.1	-
9337	411852.93	2297832.46	Картометрический метод	0.1	-
9338	411851.92	2297832.47	Картометрический метод	0.1	-
9335	411851.92	2297831.46	Картометрический метод	0.1	-
9339	413083.60	2298360.75	Картометрический метод	0.1	-
9340	413084.60	2298360.74	Картометрический метод	0.1	-
9341	413084.59	2298361.74	Картометрический метод	0.1	-
9342	413083.58	2298361.75	Картометрический метод	0.1	-
9339	413083.60	2298360.75	Картометрический метод	0.1	-
9343	412266.18	2301328.96	Картометрический метод	0.1	-
9344	412267.18	2301328.97	Картометрический метод	0.1	-
9345	412267.17	2301329.98	Картометрический метод	0.1	-
9346	412266.19	2301329.98	Картометрический метод	0.1	-
9343	412266.18	2301328.96	Картометрический метод	0.1	-
9347	412185.82	2299935.85	Картометрический метод	0.1	-
9348	412186.83	2299935.86	Картометрический метод	0.1	-
9349	412186.84	2299936.85	Картометрический метод	0.1	-

2. Сведения о характерных точках границ объекта					
Обозначение характерных точек границ	**Координаты, м**		**Метод определения координат характерной точки**	**Средняя квадратическая погрешность положения характерной точки (Mt), м**	**Описание обозначения точки на местности (при наличии)**
	X	**Y**			
1	**2**	**3**	**4**	**5**	**6**
9350	412185.84	2299936.86	Картометрический метод	0.1	-
9347	412185.82	2299935.85	Картометрический метод	0.1	-
9351	412005.95	2297944.08	Картометрический метод	0.1	-
9352	412006.95	2297944.08	Картометрический метод	0.1	-
9353	412006.94	2297945.09	Картометрический метод	0.1	-
9354	412005.95	2297945.09	Картометрический метод	0.1	-
9351	412005.95	2297944.08	Картометрический метод	0.1	-
9355	411062.65	2300340.98	Картометрический метод	0.1	-
9356	411063.66	2300340.98	Картометрический метод	0.1	-
9357	411063.65	2300341.98	Картометрический метод	0.1	-
9358	411062.65	2300341.98	Картометрический метод	0.1	-
9355	411062.65	2300340.98	Картометрический метод	0.1	-
9359	411699.55	2299891.02	Картометрический метод	0.1	-
9360	411700.55	2299891.02	Картометрический метод	0.1	-
9361	411700.57	2299892.02	Картометрический метод	0.1	-
9362	411699.56	2299892.02	Картометрический метод	0.1	-
9359	411699.55	2299891.02	Картометрический метод	0.1	-
9363	412139.48	2300663.03	Картометрический метод	0.1	-
9364	412140.50	2300663.01	Картометрический метод	0.1	-
9365	412140.50	2300664.01	Картометрический метод	0.1	-
9366	412139.50	2300664.02	Картометрический метод	0.1	-
9363	412139.48	2300663.03	Картометрический метод	0.1	-
9367	412459.03	2297871.77	Картометрический метод	0.1	-
9368	412460.03	2297871.78	Картометрический метод	0.1	-
9369	412460.04	2297872.78	Картометрический метод	0.1	-
9370	412459.03	2297872.77	Картометрический метод	0.1	-

2. Сведения о характерных точках границ объекта					
Обозначение характерных точек границ	**Координаты, м**		**Метод определения координат характерной точки**	**Средняя квадратическая погрешность положения характерной точки (Mt), м**	**Описание обозначения точки на местности (при наличии)**
	X	**Y**			
1	**2**	**3**	**4**	**5**	**6**
9367	412459.03	2297871.77	Картометрический метод	0.1	-
9371	411170.34	2296338.53	Картометрический метод	0.1	-
9372	411171.34	2296338.53	Картометрический метод	0.1	-
9373	411171.33	2296339.53	Картометрический метод	0.1	-
9374	411170.31	2296339.52	Картометрический метод	0.1	-
9371	411170.34	2296338.53	Картометрический метод	0.1	-
9375	412457.21	2297461.15	Картометрический метод	0.1	-
9376	412458.20	2297461.13	Картометрический метод	0.1	-
9377	412458.21	2297462.15	Картометрический метод	0.1	-
9378	412457.22	2297462.16	Картометрический метод	0.1	-
9375	412457.21	2297461.15	Картометрический метод	0.1	-
9379	411808.19	2299958.96	Картометрический метод	0.1	-
9380	411809.18	2299958.96	Картометрический метод	0.1	-
9381	411809.20	2299959.97	Картометрический метод	0.1	-
9382	411808.19	2299959.96	Картометрический метод	0.1	-
9379	411808.19	2299958.96	Картометрический метод	0.1	-
9383	412200.10	2300040.29	Картометрический метод	0.1	-
9384	412201.10	2300040.27	Картометрический метод	0.1	-
9385	412201.12	2300041.27	Картометрический метод	0.1	-
9386	412200.10	2300041.28	Картометрический метод	0.1	-
9383	412200.10	2300040.29	Картометрический метод	0.1	-
9387	412125.28	2300617.90	Картометрический метод	0.1	-
9388	412126.27	2300617.92	Картометрический метод	0.1	-
9389	412126.28	2300618.91	Картометрический метод	0.1	-
9390	412125.26	2300618.91	Картометрический метод	0.1	-
9387	412125.28	2300617.90	Картометрический метод	0.1	-

2. Сведения о характерных точках границ объекта					
Обозначение характерных точек границ	**Координаты, м**		**Метод определения координат характерной точки**	**Средняя квадратическая погрешность положения характерной точки (Mt), м**	**Описание обозначения точки на местности (при наличии)**
	X	**Y**			
1	**2**	**3**	**4**	**5**	**6**
9391	411290.11	2299057.08	Картометрический метод	0.1	-
9392	411291.12	2299057.09	Картометрический метод	0.1	-
9393	411291.12	2299058.09	Картометрический метод	0.1	-
9394	411290.12	2299058.08	Картометрический метод	0.1	-
9391	411290.11	2299057.08	Картометрический метод	0.1	-
9395	412012.78	2299862.21	Картометрический метод	0.1	-
9396	412013.78	2299862.20	Картометрический метод	0.1	-
9397	412013.79	2299863.21	Картометрический метод	0.1	-
9398	412012.79	2299863.21	Картометрический метод	0.1	-
9395	412012.78	2299862.21	Картометрический метод	0.1	-
9399	408039.43	2295880.15	Картометрический метод	0.1	-
9400	408040.45	2295880.13	Картометрический метод	0.1	-
9401	408040.45	2295881.13	Картометрический метод	0.1	-
9402	408039.46	2295881.15	Картометрический метод	0.1	-
9399	408039.43	2295880.15	Картометрический метод	0.1	-
9403	412148.22	2298028.89	Картометрический метод	0.1	-
9404	412149.20	2298028.88	Картометрический метод	0.1	-
9405	412149.22	2298029.89	Картометрический метод	0.1	-
9406	412148.20	2298029.89	Картометрический метод	0.1	-
9403	412148.22	2298028.89	Картометрический метод	0.1	-
9407	411652.81	2299193.88	Картометрический метод	0.1	-
9408	411653.82	2299193.89	Картометрический метод	0.1	-
9409	411653.83	2299194.88	Картометрический метод	0.1	-
9410	411652.83	2299194.89	Картометрический метод	0.1	-
9407	411652.81	2299193.88	Картометрический метод	0.1	-
9411	407792.57	2296878.45	Картометрический метод	0.1	-

2. Сведения о характерных точках границ объекта					
Обозначение характерных точек границ	**Координаты, м**		**Метод определения координат характерной точки**	**Средняя квадратическая погрешность положения характерной точки (Mt), м**	**Описание обозначения точки на местности (при наличии)**
	X	**Y**			
1	**2**	**3**	**4**	**5**	**6**
9412	407793.58	2296878.45	Картометрический метод	0.1	-
9413	407793.56	2296879.45	Картометрический метод	0.1	-
9414	407792.56	2296879.45	Картометрический метод	0.1	-
9411	407792.57	2296878.45	Картометрический метод	0.1	-
9415	412178.68	2299883.65	Картометрический метод	0.1	-
9416	412179.67	2299883.64	Картометрический метод	0.1	-
9417	412179.69	2299884.65	Картометрический метод	0.1	-
9418	412178.68	2299884.65	Картометрический метод	0.1	-
9415	412178.68	2299883.65	Картометрический метод	0.1	-
9419	410058.59	2300872.29	Картометрический метод	0.1	-
9420	410059.60	2300872.29	Картометрический метод	0.1	-
9421	410059.58	2300873.29	Картометрический метод	0.1	-
9422	410058.58	2300873.29	Картометрический метод	0.1	-
9419	410058.59	2300872.29	Картометрический метод	0.1	-
9423	407767.13	2296964.45	Картометрический метод	0.1	-
9424	407768.12	2296964.43	Картометрический метод	0.1	-
9425	407768.13	2296965.44	Картометрический метод	0.1	-
9426	407767.12	2296965.45	Картометрический метод	0.1	-
9423	407767.13	2296964.45	Картометрический метод	0.1	-
9427	412201.30	2299758.04	Картометрический метод	0.1	-
9428	412202.30	2299758.03	Картометрический метод	0.1	-
9429	412202.29	2299759.04	Картометрический метод	0.1	-
9430	412201.30	2299759.05	Картометрический метод	0.1	-
9427	412201.30	2299758.04	Картометрический метод	0.1	-
9431	409047.80	2295427.92	Картометрический метод	0.1	-
9432	409048.81	2295427.92	Картометрический метод	0.1	-

2. Сведения о характерных точках границ объекта					
Обозначение характерных точек границ	**Координаты, м**		**Метод определения координат характерной точки**	**Средняя квадратическая погрешность положения характерной точки (Mt), м**	**Описание обозначения точки на местности (при наличии)**
	X	**Y**			
1	**2**	**3**	**4**	**5**	**6**
9433	409048.81	2295428.92	Картометрический метод	0.1	-
9434	409047.82	2295428.93	Картометрический метод	0.1	-
9431	409047.80	2295427.92	Картометрический метод	0.1	-
9435	411611.09	2299682.11	Картометрический метод	0.1	-
9436	411612.11	2299682.13	Картометрический метод	0.1	-
9437	411612.10	2299683.13	Картометрический метод	0.1	-
9438	411611.12	2299683.12	Картометрический метод	0.1	-
9435	411611.09	2299682.11	Картометрический метод	0.1	-
9439	412489.16	2299003.73	Картометрический метод	0.1	-
9440	412490.15	2299003.72	Картометрический метод	0.1	-
9441	412490.16	2299004.72	Картометрический метод	0.1	-
9442	412489.15	2299004.74	Картометрический метод	0.1	-
9439	412489.16	2299003.73	Картометрический метод	0.1	-
9443	411987.74	2300189.12	Картометрический метод	0.1	-
9444	411988.75	2300189.11	Картометрический метод	0.1	-
9445	411988.74	2300190.11	Картометрический метод	0.1	-
9446	411987.73	2300190.11	Картометрический метод	0.1	-
9443	411987.74	2300189.12	Картометрический метод	0.1	-
9447	412092.98	2300848.71	Картометрический метод	0.1	-
9448	412093.99	2300848.71	Картометрический метод	0.1	-
9449	412093.99	2300849.71	Картометрический метод	0.1	-
9450	412092.99	2300849.71	Картометрический метод	0.1	-
9447	412092.98	2300848.71	Картометрический метод	0.1	-
9451	413048.30	2298338.64	Картометрический метод	0.1	-
9452	413049.30	2298338.63	Картометрический метод	0.1	-
9453	413049.31	2298339.62	Картометрический метод	0.1	-

2. Сведения о характерных точках границ объекта					
Обозначение характерных точек границ	**Координаты, м**		**Метод определения координат характерной точки**	**Средняя квадратическая погрешность положения характерной точки (Mt), м**	**Описание обозначения точки на местности (при наличии)**
	X	**Y**			
1	**2**	**3**	**4**	**5**	**6**
9454	413048.29	2298339.64	Картометрический метод	0.1	-
9451	413048.30	2298338.64	Картометрический метод	0.1	-
9455	412096.22	2299151.66	Картометрический метод	0.1	-
9456	412097.22	2299151.66	Картометрический метод	0.1	-
9457	412097.22	2299152.66	Картометрический метод	0.1	-
9458	412096.21	2299152.66	Картометрический метод	0.1	-
9455	412096.22	2299151.66	Картометрический метод	0.1	-
9459	412004.90	2297939.69	Картометрический метод	0.1	-
9460	412005.91	2297939.68	Картометрический метод	0.1	-
9461	412005.93	2297940.68	Картометрический метод	0.1	-
9462	412004.92	2297940.68	Картометрический метод	0.1	-
9459	412004.90	2297939.69	Картометрический метод	0.1	-
9463	412738.82	2297573.64	Картометрический метод	0.1	-
9464	412739.82	2297573.64	Картометрический метод	0.1	-
9465	412739.82	2297574.65	Картометрический метод	0.1	-
9466	412738.82	2297574.64	Картометрический метод	0.1	-
9463	412738.82	2297573.64	Картометрический метод	0.1	-
9467	411890.00	2299920.26	Картометрический метод	0.1	-
9468	411891.02	2299920.27	Картометрический метод	0.1	-
9469	411891.01	2299921.27	Картометрический метод	0.1	-
9470	411890.02	2299921.26	Картометрический метод	0.1	-
9467	411890.00	2299920.26	Картометрический метод	0.1	-
9471	412039.02	2300254.90	Картометрический метод	0.1	-
9472	412040.02	2300254.90	Картометрический метод	0.1	-
9473	412040.03	2300255.90	Картометрический метод	0.1	-
9474	412039.03	2300255.91	Картометрический метод	0.1	-

2. Сведения о характерных точках границ объекта					
Обозначение характерных точек границ	**Координаты, м**		**Метод определения координат характерной точки**	**Средняя квадратическая погрешность положения характерной точки (Mt), м**	**Описание обозначения точки на местности (при наличии)**
	X	**Y**			
1	**2**	**3**	**4**	**5**	**6**
9471	412039.02	2300254.90	Картометрический метод	0.1	-
9475	411954.07	2297848.05	Картометрический метод	0.1	-
9476	411955.06	2297848.05	Картометрический метод	0.1	-
9477	411955.06	2297849.05	Картометрический метод	0.1	-
9478	411954.05	2297849.06	Картометрический метод	0.1	-
9475	411954.07	2297848.05	Картометрический метод	0.1	-
9479	412725.41	2297610.29	Картометрический метод	0.1	-
9480	412726.42	2297610.30	Картометрический метод	0.1	-
9481	412726.41	2297611.30	Картометрический метод	0.1	-
9482	412725.41	2297611.29	Картометрический метод	0.1	-
9479	412725.41	2297610.29	Картометрический метод	0.1	-
9483	411533.06	2299357.83	Картометрический метод	0.1	-
9484	411534.06	2299357.84	Картометрический метод	0.1	-
9485	411534.08	2299358.83	Картометрический метод	0.1	-
9486	411533.07	2299358.84	Картометрический метод	0.1	-
9483	411533.06	2299357.83	Картометрический метод	0.1	-
9487	412013.37	2300222.01	Картометрический метод	0.1	-
9488	412014.37	2300222.02	Картометрический метод	0.1	-
9489	412014.39	2300223.02	Картометрический метод	0.1	-
9490	412013.39	2300223.02	Картометрический метод	0.1	-
9487	412013.37	2300222.01	Картометрический метод	0.1	-
9491	411838.21	2298764.40	Картометрический метод	0.1	-
9492	411839.22	2298764.39	Картометрический метод	0.1	-
9493	411839.22	2298765.39	Картометрический метод	0.1	-
9494	411838.21	2298765.39	Картометрический метод	0.1	-
9491	411838.21	2298764.40	Картометрический метод	0.1	-

2. Сведения о характерных точках границ объекта					
Обозначение характерных точек границ	**Координаты, м**		**Метод определения координат характерной точки**	**Средняя квадратическая погрешность положения характерной точки (Mt), м**	**Описание обозначения точки на местности (при наличии)**
	X	**Y**			
1	**2**	**3**	**4**	**5**	**6**
9495	411072.91	2299430.80	Картометрический метод	0.1	-
9496	411073.91	2299430.81	Картометрический метод	0.1	-
9497	411073.91	2299431.81	Картометрический метод	0.1	-
9498	411072.91	2299431.80	Картометрический метод	0.1	-
9495	411072.91	2299430.80	Картометрический метод	0.1	-
9499	412746.51	2297872.49	Картометрический метод	0.1	-
9500	412747.51	2297872.49	Картометрический метод	0.1	-
9501	412747.51	2297873.49	Картометрический метод	0.1	-
9502	412746.51	2297873.49	Картометрический метод	0.1	-
9499	412746.51	2297872.49	Картометрический метод	0.1	-
9503	411350.44	2299567.36	Картометрический метод	0.1	-
9504	411351.43	2299567.35	Картометрический метод	0.1	-
9505	411351.45	2299568.36	Картометрический метод	0.1	-
9506	411350.44	2299568.36	Картометрический метод	0.1	-
9503	411350.44	2299567.36	Картометрический метод	0.1	-
9507	411732.12	2299861.47	Картометрический метод	0.1	-
9508	411733.11	2299861.47	Картометрический метод	0.1	-
9509	411733.11	2299862.48	Картометрический метод	0.1	-
9510	411732.10	2299862.47	Картометрический метод	0.1	-
9507	411732.12	2299861.47	Картометрический метод	0.1	-
9511	411940.72	2300982.52	Картометрический метод	0.1	-
9512	411941.71	2300982.52	Картометрический метод	0.1	-
9513	411941.70	2300983.53	Картометрический метод	0.1	-
9514	411940.70	2300983.52	Картометрический метод	0.1	-
9511	411940.72	2300982.52	Картометрический метод	0.1	-
9515	411758.65	2299894.96	Картометрический метод	0.1	-

2. Сведения о характерных точках границ объекта					
Обозначение характерных точек границ	**Координаты, м**		**Метод определения координат характерной точки**	**Средняя квадратическая погрешность положения характерной точки (Mt), м**	**Описание обозначения точки на местности (при наличии)**
	X	**Y**			
1	**2**	**3**	**4**	**5**	**6**
9516	411759.66	2299894.95	Картометрический метод	0.1	-
9517	411759.63	2299895.96	Картометрический метод	0.1	-
9518	411758.65	2299895.96	Картометрический метод	0.1	-
9515	411758.65	2299894.96	Картометрический метод	0.1	-
9519	411721.84	2299911.89	Картометрический метод	0.1	-
9520	411722.85	2299911.89	Картометрический метод	0.1	-
9521	411722.84	2299912.89	Картометрический метод	0.1	-
9522	411721.84	2299912.88	Картометрический метод	0.1	-
9519	411721.84	2299911.89	Картометрический метод	0.1	-
9523	411224.42	2298852.36	Картометрический метод	0.1	-
9524	411225.43	2298852.37	Картометрический метод	0.1	-
9525	411225.43	2298853.36	Картометрический метод	0.1	-
9526	411224.43	2298853.36	Картометрический метод	0.1	-
9523	411224.42	2298852.36	Картометрический метод	0.1	-
9527	411983.98	2298720.60	Картометрический метод	0.1	-
9528	411984.98	2298720.60	Картометрический метод	0.1	-
9529	411984.98	2298721.60	Картометрический метод	0.1	-
9530	411983.98	2298721.60	Картометрический метод	0.1	-
9527	411983.98	2298720.60	Картометрический метод	0.1	-
9531	412107.47	2297938.73	Картометрический метод	0.1	-
9532	412108.47	2297938.72	Картометрический метод	0.1	-
9533	412108.46	2297939.73	Картометрический метод	0.1	-
9534	412107.47	2297939.73	Картометрический метод	0.1	-
9531	412107.47	2297938.73	Картометрический метод	0.1	-
9535	411517.12	2299465.40	Картометрический метод	0.1	-
9536	411518.12	2299465.38	Картометрический метод	0.1	-

2. Сведения о характерных точках границ объекта					
Обозначение характерных точек границ	**Координаты, м**		**Метод определения координат характерной точки**	**Средняя квадратическая погрешность положения характерной точки (Mt), м**	**Описание обозначения точки на местности (при наличии)**
	X	**Y**			
1	**2**	**3**	**4**	**5**	**6**
9537	411518.11	2299466.39	Картометрический метод	0.1	-
9538	411517.12	2299466.40	Картометрический метод	0.1	-
9535	411517.12	2299465.40	Картометрический метод	0.1	-
9539	412519.16	2297892.71	Картометрический метод	0.1	-
9540	412520.16	2297892.71	Картометрический метод	0.1	-
9541	412520.14	2297893.71	Картометрический метод	0.1	-
9542	412519.14	2297893.71	Картометрический метод	0.1	-
9539	412519.16	2297892.71	Картометрический метод	0.1	-
9543	412445.72	2297911.60	Картометрический метод	0.1	-
9544	412446.73	2297911.61	Картометрический метод	0.1	-
9545	412446.73	2297912.61	Картометрический метод	0.1	-
9546	412445.74	2297912.60	Картометрический метод	0.1	-
9543	412445.72	2297911.60	Картометрический метод	0.1	-
9547	412702.54	2297671.64	Картометрический метод	0.1	-
9548	412703.54	2297671.63	Картометрический метод	0.1	-
9549	412703.54	2297672.65	Картометрический метод	0.1	-
9550	412702.55	2297672.63	Картометрический метод	0.1	-
9547	412702.54	2297671.64	Картометрический метод	0.1	-
9551	411199.82	2298720.58	Картометрический метод	0.1	-
9552	411200.82	2298720.58	Картометрический метод	0.1	-
9553	411200.81	2298721.58	Картометрический метод	0.1	-
9554	411199.81	2298721.58	Картометрический метод	0.1	-
9551	411199.82	2298720.58	Картометрический метод	0.1	-
9555	411705.57	2299827.99	Картометрический метод	0.1	-
9556	411706.56	2299827.97	Картометрический метод	0.1	-
9557	411706.57	2299828.98	Картометрический метод	0.1	-

2. Сведения о характерных точках границ объекта					
Обозначение характерных точек границ	**Координаты, м**		**Метод определения координат характерной точки**	**Средняя квадратическая погрешность положения характерной точки (Mt), м**	**Описание обозначения точки на местности (при наличии)**
	X	**Y**			
1	**2**	**3**	**4**	**5**	**6**
9558	411705.56	2299828.98	Картометрический метод	0.1	-
9555	411705.57	2299827.99	Картометрический метод	0.1	-
9559	412677.54	2297741.86	Картометрический метод	0.1	-
9560	412678.55	2297741.87	Картометрический метод	0.1	-
9561	412678.54	2297742.87	Картометрический метод	0.1	-
9562	412677.55	2297742.86	Картометрический метод	0.1	-
9559	412677.54	2297741.86	Картометрический метод	0.1	-
9563	411132.28	2298469.83	Картометрический метод	0.1	-
9564	411133.28	2298469.83	Картометрический метод	0.1	-
9565	411133.29	2298470.83	Картометрический метод	0.1	-
9566	411132.29	2298470.83	Картометрический метод	0.1	-
9563	411132.28	2298469.83	Картометрический метод	0.1	-
9567	411360.79	2299690.64	Картометрический метод	0.1	-
9568	411361.79	2299690.64	Картометрический метод	0.1	-
9569	411361.79	2299691.64	Картометрический метод	0.1	-
9570	411360.79	2299691.64	Картометрический метод	0.1	-
9567	411360.79	2299690.64	Картометрический метод	0.1	-
9571	412546.40	2298079.44	Картометрический метод	0.1	-
9572	412547.40	2298079.44	Картометрический метод	0.1	-
9573	412547.41	2298080.44	Картометрический метод	0.1	-
9574	412546.41	2298080.44	Картометрический метод	0.1	-
9571	412546.40	2298079.44	Картометрический метод	0.1	-
9575	412083.55	2301057.64	Картометрический метод	0.1	-
9576	412084.54	2301057.63	Картометрический метод	0.1	-
9577	412084.55	2301058.63	Картометрический метод	0.1	-
9578	412083.54	2301058.64	Картометрический метод	0.1	-

2. Сведения о характерных точках границ объекта					
Обозначение характерных точек границ	**Координаты, м**		**Метод определения координат характерной точки**	**Средняя квадратическая погрешность положения характерной точки (Mt), м**	**Описание обозначения точки на местности (при наличии)**
	X	**Y**			
1	**2**	**3**	**4**	**5**	**6**
9575	412083.55	2301057.64	Картометрический метод	0.1	-
9579	412172.17	2299315.11	Картометрический метод	0.1	-
9580	412173.17	2299315.11	Картометрический метод	0.1	-
9581	412173.19	2299316.11	Картометрический метод	0.1	-
9582	412172.18	2299316.10	Картометрический метод	0.1	-
9579	412172.17	2299315.11	Картометрический метод	0.1	-
9583	412042.09	2300946.88	Картометрический метод	0.1	-
9584	412043.10	2300946.87	Картометрический метод	0.1	-
9585	412043.08	2300947.88	Картометрический метод	0.1	-
9586	412042.09	2300947.87	Картометрический метод	0.1	-
9583	412042.09	2300946.88	Картометрический метод	0.1	-
9587	411899.67	2298594.50	Картометрический метод	0.1	-
9588	411900.67	2298594.48	Картометрический метод	0.1	-
9589	411900.68	2298595.49	Картометрический метод	0.1	-
9590	411899.68	2298595.49	Картометрический метод	0.1	-
9587	411899.67	2298594.50	Картометрический метод	0.1	-
9591	410785.15	2299795.17	Картометрический метод	0.1	-
9592	410786.15	2299795.18	Картометрический метод	0.1	-
9593	410786.14	2299796.17	Картометрический метод	0.1	-
9594	410785.14	2299796.18	Картометрический метод	0.1	-
9591	410785.15	2299795.17	Картометрический метод	0.1	-
9595	412513.48	2299004.91	Картометрический метод	0.1	-
9596	412514.48	2299004.91	Картометрический метод	0.1	-
9597	412514.49	2299005.92	Картометрический метод	0.1	-
9598	412513.49	2299005.90	Картометрический метод	0.1	-
9595	412513.48	2299004.91	Картометрический метод	0.1	-

2. Сведения о характерных точках границ объекта					
Обозначение характерных точек границ	**Координаты, м**		**Метод определения координат характерной точки**	**Средняя квадратическая погрешность положения характерной точки (Mt), м**	**Описание обозначения точки на местности (при наличии)**
	X	**Y**			
1	**2**	**3**	**4**	**5**	**6**
9599	411274.93	2299194.60	Картометрический метод	0.1	-
9600	411275.93	2299194.59	Картометрический метод	0.1	-
9601	411275.95	2299195.59	Картометрический метод	0.1	-
9602	411274.94	2299195.59	Картометрический метод	0.1	-
9599	411274.93	2299194.60	Картометрический метод	0.1	-
9603	412295.00	2301332.61	Картометрический метод	0.1	-
9604	412296.01	2301332.62	Картометрический метод	0.1	-
9605	412296.01	2301333.62	Картометрический метод	0.1	-
9606	412295.01	2301333.60	Картометрический метод	0.1	-
9603	412295.00	2301332.61	Картометрический метод	0.1	-
9607	411802.10	2297521.62	Картометрический метод	0.1	-
9608	411803.11	2297521.63	Картометрический метод	0.1	-
9609	411803.11	2297522.62	Картометрический метод	0.1	-
9610	411802.11	2297522.62	Картометрический метод	0.1	-
9607	411802.10	2297521.62	Картометрический метод	0.1	-
9611	411286.31	2299750.53	Картометрический метод	0.1	-
9612	411287.33	2299750.53	Картометрический метод	0.1	-
9613	411287.31	2299751.52	Картометрический метод	0.1	-
9614	411286.32	2299751.53	Картометрический метод	0.1	-
9611	411286.31	2299750.53	Картометрический метод	0.1	-
9615	412892.46	2297606.95	Картометрический метод	0.1	-
9616	412893.46	2297606.94	Картометрический метод	0.1	-
9617	412893.46	2297607.94	Картометрический метод	0.1	-
9618	412892.45	2297607.94	Картометрический метод	0.1	-
9615	412892.46	2297606.95	Картометрический метод	0.1	-
9619	411970.84	2300760.82	Картометрический метод	0.1	-

2. Сведения о характерных точках границ объекта					
Обозначение характерных точек границ	**Координаты, м**		**Метод определения координат характерной точки**	**Средняя квадратическая погрешность положения характерной точки (Mt), м**	**Описание обозначения точки на местности (при наличии)**
	X	**Y**			
1	**2**	**3**	**4**	**5**	**6**
9620	411971.84	2300760.82	Картометрический метод	0.1	-
9621	411971.83	2300761.82	Картометрический метод	0.1	-
9622	411970.83	2300761.82	Картометрический метод	0.1	-
9619	411970.84	2300760.82	Картометрический метод	0.1	-
9623	411707.92	2299199.43	Картометрический метод	0.1	-
9624	411708.91	2299199.43	Картометрический метод	0.1	-
9625	411708.91	2299200.44	Картометрический метод	0.1	-
9626	411707.92	2299200.44	Картометрический метод	0.1	-
9623	411707.92	2299199.43	Картометрический метод	0.1	-
9627	410316.70	2295137.00	Картометрический метод	0.1	-
9628	410317.71	2295137.01	Картометрический метод	0.1	-
9629	410317.70	2295138.00	Картометрический метод	0.1	-
9630	410316.70	2295138.00	Картометрический метод	0.1	-
9627	410316.70	2295137.00	Картометрический метод	0.1	-
9631	411899.12	2298515.07	Картометрический метод	0.1	-
9632	411900.12	2298515.09	Картометрический метод	0.1	-
9633	411900.13	2298516.08	Картометрический метод	0.1	-
9634	411899.13	2298516.08	Картометрический метод	0.1	-
9631	411899.12	2298515.07	Картометрический метод	0.1	-
9635	411177.31	2298637.00	Картометрический метод	0.1	-
9636	411178.31	2298637.00	Картометрический метод	0.1	-
9637	411178.32	2298638.00	Картометрический метод	0.1	-
9638	411177.32	2298638.00	Картометрический метод	0.1	-
9635	411177.31	2298637.00	Картометрический метод	0.1	-
9639	411679.00	2299794.50	Картометрический метод	0.1	-
9640	411680.00	2299794.50	Картометрический метод	0.1	-

2. Сведения о характерных точках границ объекта					
Обозначение характерных точек границ	**Координаты, м**		**Метод определения координат характерной точки**	**Средняя квадратическая погрешность положения характерной точки (Mt), м**	**Описание обозначения точки на местности (при наличии)**
	X	**Y**			
1	**2**	**3**	**4**	**5**	**6**
9641	411680.02	2299795.50	Картометрический метод	0.1	-
9642	411679.01	2299795.49	Картометрический метод	0.1	-
9639	411679.00	2299794.50	Картометрический метод	0.1	-
9643	410705.90	2295517.52	Картометрический метод	0.1	-
9644	410706.90	2295517.52	Картометрический метод	0.1	-
9645	410706.90	2295518.52	Картометрический метод	0.1	-
9646	410705.90	2295518.52	Картометрический метод	0.1	-
9643	410705.90	2295517.52	Картометрический метод	0.1	-
9647	412764.79	2297503.50	Картометрический метод	0.1	-
9648	412765.78	2297503.50	Картометрический метод	0.1	-
9649	412765.78	2297504.49	Картометрический метод	0.1	-
9650	412764.76	2297504.50	Картометрический метод	0.1	-
9647	412764.79	2297503.50	Картометрический метод	0.1	-
9651	412472.33	2297831.93	Картометрический метод	0.1	-
9652	412473.33	2297831.93	Картометрический метод	0.1	-
9653	412473.32	2297832.92	Картометрический метод	0.1	-
9654	412472.32	2297832.94	Картометрический метод	0.1	-
9651	412472.33	2297831.93	Картометрический метод	0.1	-
9655	411915.05	2298552.01	Картометрический метод	0.1	-
9656	411916.05	2298552.01	Картометрический метод	0.1	-
9657	411916.05	2298553.01	Картометрический метод	0.1	-
9658	411915.05	2298553.01	Картометрический метод	0.1	-
9655	411915.05	2298552.01	Картометрический метод	0.1	-
9659	412130.38	2299124.65	Картометрический метод	0.1	-
9660	412131.38	2299124.66	Картометрический метод	0.1	-
9661	412131.37	2299125.66	Картометрический метод	0.1	-

2. Сведения о характерных точках границ объекта					
Обозначение характерных точек границ	**Координаты, м**		**Метод определения координат характерной точки**	**Средняя квадратическая погрешность положения характерной точки (Mt), м**	**Описание обозначения точки на местности (при наличии)**
	X	**Y**			
1	**2**	**3**	**4**	**5**	**6**
9662	412130.38	2299125.66	Картометрический метод	0.1	-
9659	412130.38	2299124.65	Картометрический метод	0.1	-
9663	412093.58	2300424.16	Картометрический метод	0.1	-
9664	412094.58	2300424.16	Картометрический метод	0.1	-
9665	412094.56	2300425.16	Картометрический метод	0.1	-
9666	412093.57	2300425.17	Картометрический метод	0.1	-
9663	412093.58	2300424.16	Картометрический метод	0.1	-
9667	412533.08	2297989.00	Картометрический метод	0.1	-
9668	412534.07	2297988.98	Картометрический метод	0.1	-
9669	412534.08	2297989.99	Картометрический метод	0.1	-
9670	412533.08	2297990.00	Картометрический метод	0.1	-
9667	412533.08	2297989.00	Картометрический метод	0.1	-
9671	412019.19	2297968.08	Картометрический метод	0.1	-
9672	412020.19	2297968.08	Картометрический метод	0.1	-
9673	412020.20	2297969.08	Картометрический метод	0.1	-
9674	412019.20	2297969.08	Картометрический метод	0.1	-
9671	412019.19	2297968.08	Картометрический метод	0.1	-
9675	412330.96	2301290.20	Картометрический метод	0.1	-
9676	412331.95	2301290.19	Картометрический метод	0.1	-
9677	412331.95	2301291.20	Картометрический метод	0.1	-
9678	412330.95	2301291.20	Картометрический метод	0.1	-
9675	412330.96	2301290.20	Картометрический метод	0.1	-
9679	411535.89	2299261.97	Картометрический метод	0.1	-
9680	411536.88	2299261.98	Картометрический метод	0.1	-
9681	411536.89	2299262.98	Картометрический метод	0.1	-
9682	411535.89	2299262.98	Картометрический метод	0.1	-

2. Сведения о характерных точках границ объекта					
Обозначение характерных точек границ	**Координаты, м**		**Метод определения координат характерной точки**	**Средняя квадратическая погрешность положения характерной точки (Mt), м**	**Описание обозначения точки на местности (при наличии)**
	X	**Y**			
1	**2**	**3**	**4**	**5**	**6**
9679	411535.89	2299261.97	Картометрический метод	0.1	-
9683	411686.82	2299008.66	Картометрический метод	0.1	-
9684	411687.82	2299008.68	Картометрический метод	0.1	-
9685	411687.82	2299009.67	Картометрический метод	0.1	-
9686	411686.82	2299009.67	Картометрический метод	0.1	-
9683	411686.82	2299008.66	Картометрический метод	0.1	-
9687	411220.66	2299551.23	Картометрический метод	0.1	-
9688	411221.66	2299551.23	Картометрический метод	0.1	-
9689	411221.66	2299552.23	Картометрический метод	0.1	-
9690	411220.66	2299552.23	Картометрический метод	0.1	-
9687	411220.66	2299551.23	Картометрический метод	0.1	-
9691	412794.77	2297421.68	Картометрический метод	0.1	-
9692	412795.78	2297421.70	Картометрический метод	0.1	-
9693	412795.78	2297422.69	Картометрический метод	0.1	-
9694	412794.79	2297422.69	Картометрический метод	0.1	-
9691	412794.77	2297421.68	Картометрический метод	0.1	-
9695	412193.37	2298022.63	Картометрический метод	0.1	-
9696	412194.37	2298022.63	Картометрический метод	0.1	-
9697	412194.37	2298023.63	Картометрический метод	0.1	-
9698	412193.35	2298023.61	Картометрический метод	0.1	-
9695	412193.37	2298022.63	Картометрический метод	0.1	-
9699	412303.59	2297146.26	Картометрический метод	0.1	-
9700	412304.59	2297146.25	Картометрический метод	0.1	-
9701	412304.58	2297147.24	Картометрический метод	0.1	-
9702	412303.58	2297147.27	Картометрический метод	0.1	-
9699	412303.59	2297146.26	Картометрический метод	0.1	-

2. Сведения о характерных точках границ объекта					
Обозначение характерных точек границ	**Координаты, м**		**Метод определения координат характерной точки**	**Средняя квадратическая погрешность положения характерной точки (Mt), м**	**Описание обозначения точки на местности (при наличии)**
	X	**Y**			
1	**2**	**3**	**4**	**5**	**6**
9703	411571.50	2299270.56	Картометрический метод	0.1	-
9704	411572.50	2299270.54	Картометрический метод	0.1	-
9705	411572.50	2299271.55	Картометрический метод	0.1	-
9706	411571.50	2299271.55	Картометрический метод	0.1	-
9703	411571.50	2299270.56	Картометрический метод	0.1	-
9707	411570.28	2299249.47	Картометрический метод	0.1	-
9708	411571.30	2299249.47	Картометрический метод	0.1	-
9709	411571.30	2299250.46	Картометрический метод	0.1	-
9710	411570.30	2299250.46	Картометрический метод	0.1	-
9707	411570.28	2299249.47	Картометрический метод	0.1	-
9711	411707.11	2299085.29	Картометрический метод	0.1	-
9712	411708.10	2299085.28	Картометрический метод	0.1	-
9713	411708.10	2299086.28	Картометрический метод	0.1	-
9714	411707.10	2299086.30	Картометрический метод	0.1	-
9711	411707.11	2299085.29	Картометрический метод	0.1	-
9715	412087.54	2298077.44	Картометрический метод	0.1	-
9716	412088.53	2298077.45	Картометрический метод	0.1	-
9717	412088.54	2298078.46	Картометрический метод	0.1	-
9718	412087.54	2298078.44	Картометрический метод	0.1	-
9715	412087.54	2298077.44	Картометрический метод	0.1	-
9719	411121.03	2298428.03	Картометрический метод	0.1	-
9720	411122.03	2298428.04	Картометрический метод	0.1	-
9721	411122.02	2298429.03	Картометрический метод	0.1	-
9722	411121.02	2298429.04	Картометрический метод	0.1	-
9719	411121.03	2298428.03	Картометрический метод	0.1	-
9723	412288.46	2301085.06	Картометрический метод	0.1	-

2. Сведения о характерных точках границ объекта					
Обозначение характерных точек границ	**Координаты, м**		**Метод определения координат характерной точки**	**Средняя квадратическая погрешность положения характерной точки (Mt), м**	**Описание обозначения точки на местности (при наличии)**
	X	**Y**			
1	**2**	**3**	**4**	**5**	**6**
9724	412289.45	2301085.05	Картометрический метод	0.1	-
9725	412289.45	2301086.06	Картометрический метод	0.1	-
9726	412288.45	2301086.06	Картометрический метод	0.1	-
9723	412288.46	2301085.06	Картометрический метод	0.1	-
9727	411428.50	2299644.83	Картометрический метод	0.1	-
9728	411429.51	2299644.83	Картометрический метод	0.1	-
9729	411429.50	2299645.83	Картометрический метод	0.1	-
9730	411428.51	2299645.83	Картометрический метод	0.1	-
9727	411428.50	2299644.83	Картометрический метод	0.1	-
9731	412689.68	2297708.26	Картометрический метод	0.1	-
9732	412690.68	2297708.25	Картометрический метод	0.1	-
9733	412690.67	2297709.25	Картометрический метод	0.1	-
9734	412689.66	2297709.25	Картометрический метод	0.1	-
9731	412689.68	2297708.26	Картометрический метод	0.1	-
9735	411609.94	2299183.26	Картометрический метод	0.1	-
9736	411610.94	2299183.25	Картометрический метод	0.1	-
9737	411610.94	2299184.25	Картометрический метод	0.1	-
9738	411609.94	2299184.26	Картометрический метод	0.1	-
9735	411609.94	2299183.26	Картометрический метод	0.1	-
9739	411299.32	2299360.40	Картометрический метод	0.1	-
9740	411300.32	2299360.39	Картометрический метод	0.1	-
9741	411300.32	2299361.40	Картометрический метод	0.1	-
9742	411299.32	2299361.39	Картометрический метод	0.1	-
9739	411299.32	2299360.40	Картометрический метод	0.1	-
9743	411734.24	2299030.99	Картометрический метод	0.1	-
9744	411735.23	2299030.98	Картометрический метод	0.1	-

2. Сведения о характерных точках границ объекта					
Обозначение характерных точек границ	**Координаты, м**		**Метод определения координат характерной точки**	**Средняя квадратическая погрешность положения характерной точки (Mt), м**	**Описание обозначения точки на местности (при наличии)**
	X	**Y**			
1	**2**	**3**	**4**	**5**	**6**
9745	411735.23	2299031.99	Картометрический метод	0.1	-
9746	411734.23	2299031.99	Картометрический метод	0.1	-
9743	411734.24	2299030.99	Картометрический метод	0.1	-
9747	412466.67	2297528.57	Картометрический метод	0.1	-
9748	412467.67	2297528.57	Картометрический метод	0.1	-
9749	412467.68	2297529.56	Картометрический метод	0.1	-
9750	412466.68	2297529.58	Картометрический метод	0.1	-
9747	412466.67	2297528.57	Картометрический метод	0.1	-
9751	412552.71	2298122.51	Картометрический метод	0.1	-
9752	412553.72	2298122.52	Картометрический метод	0.1	-
9753	412553.72	2298123.51	Картометрический метод	0.1	-
9754	412552.73	2298123.52	Картометрический метод	0.1	-
9751	412552.71	2298122.51	Картометрический метод	0.1	-
9755	411782.92	2298790.45	Картометрический метод	0.1	-
9756	411783.92	2298790.44	Картометрический метод	0.1	-
9757	411783.93	2298791.45	Картометрический метод	0.1	-
9758	411782.93	2298791.44	Картометрический метод	0.1	-
9755	411782.92	2298790.45	Картометрический метод	0.1	-
9759	412044.10	2297878.17	Картометрический метод	0.1	-
9760	412045.10	2297878.16	Картометрический метод	0.1	-
9761	412045.09	2297879.17	Картометрический метод	0.1	-
9762	412044.09	2297879.16	Картометрический метод	0.1	-
9759	412044.10	2297878.17	Картометрический метод	0.1	-
9763	412207.46	2297950.50	Картометрический метод	0.1	-
9764	412208.46	2297950.49	Картометрический метод	0.1	-
9765	412208.47	2297951.49	Картометрический метод	0.1	-

2. Сведения о характерных точках границ объекта					
Обозначение характерных точек границ	**Координаты, м**		**Метод определения координат характерной точки**	**Средняя квадратическая погрешность положения характерной точки (Mt), м**	**Описание обозначения точки на местности (при наличии)**
	X	**Y**			
1	**2**	**3**	**4**	**5**	**6**
9766	412207.46	2297951.49	Картометрический метод	0.1	-
9763	412207.46	2297950.50	Картометрический метод	0.1	-
9767	411717.81	2299513.54	Картометрический метод	0.1	-
9768	411718.81	2299513.54	Картометрический метод	0.1	-
9769	411718.81	2299514.55	Картометрический метод	0.1	-
9770	411717.81	2299514.53	Картометрический метод	0.1	-
9767	411717.81	2299513.54	Картометрический метод	0.1	-
9771	411237.75	2298942.36	Картометрический метод	0.1	-
9772	411238.76	2298942.37	Картометрический метод	0.1	-
9773	411238.76	2298943.37	Картометрический метод	0.1	-
9774	411237.78	2298943.37	Картометрический метод	0.1	-
9771	411237.75	2298942.36	Картометрический метод	0.1	-
9775	411847.14	2297827.79	Картометрический метод	0.1	-
9776	411848.13	2297827.78	Картометрический метод	0.1	-
9777	411848.14	2297828.78	Картометрический метод	0.1	-
9778	411847.13	2297828.79	Картометрический метод	0.1	-
9775	411847.14	2297827.79	Картометрический метод	0.1	-
9779	411809.65	2300695.48	Картометрический метод	0.1	-
9780	411810.66	2300695.48	Картометрический метод	0.1	-
9781	411810.65	2300696.48	Картометрический метод	0.1	-
9782	411809.66	2300696.48	Картометрический метод	0.1	-
9779	411809.65	2300695.48	Картометрический метод	0.1	-
9783	413206.55	2298292.30	Картометрический метод	0.1	-
9784	413207.55	2298292.31	Картометрический метод	0.1	-
9785	413207.54	2298293.31	Картометрический метод	0.1	-
9786	413206.55	2298293.31	Картометрический метод	0.1	-

2. Сведения о характерных точках границ объекта					
Обозначение характерных точек границ	**Координаты, м**		**Метод определения координат характерной точки**	**Средняя квадратическая погрешность положения характерной точки (Mt), м**	**Описание обозначения точки на местности (при наличии)**
	X	**Y**			
1	**2**	**3**	**4**	**5**	**6**
9783	413206.55	2298292.30	Картометрический метод	0.1	-
9787	411961.14	2298424.60	Картометрический метод	0.1	-
9788	411962.14	2298424.59	Картометрический метод	0.1	-
9789	411962.13	2298425.59	Картометрический метод	0.1	-
9790	411961.13	2298425.60	Картометрический метод	0.1	-
9787	411961.14	2298424.60	Картометрический метод	0.1	-
9791	412341.84	2301315.09	Картометрический метод	0.1	-
9792	412342.84	2301315.08	Картометрический метод	0.1	-
9793	412342.84	2301316.08	Картометрический метод	0.1	-
9794	412341.83	2301316.08	Картометрический метод	0.1	-
9791	412341.84	2301315.09	Картометрический метод	0.1	-
9795	409855.90	2295568.51	Картометрический метод	0.1	-
9796	409856.91	2295568.51	Картометрический метод	0.1	-
9797	409856.90	2295569.51	Картометрический метод	0.1	-
9798	409855.90	2295569.50	Картометрический метод	0.1	-
9795	409855.90	2295568.51	Картометрический метод	0.1	-
9799	411249.10	2299780.47	Картометрический метод	0.1	-
9800	411250.09	2299780.47	Картометрический метод	0.1	-
9801	411250.09	2299781.49	Картометрический метод	0.1	-
9802	411249.09	2299781.46	Картометрический метод	0.1	-
9799	411249.10	2299780.47	Картометрический метод	0.1	-
9803	412063.92	2299221.65	Картометрический метод	0.1	-
9804	412064.93	2299221.65	Картометрический метод	0.1	-
9805	412064.92	2299222.64	Картометрический метод	0.1	-
9806	412063.92	2299222.65	Картометрический метод	0.1	-
9803	412063.92	2299221.65	Картометрический метод	0.1	-

2. Сведения о характерных точках границ объекта					
Обозначение характерных точек границ	**Координаты, м**		**Метод определения координат характерной точки**	**Средняя квадратическая погрешность положения характерной точки (Mt), м**	**Описание обозначения точки на местности (при наличии)**
	X	**Y**			
1	**2**	**3**	**4**	**5**	**6**
9807	412237.34	2301325.32	Картометрический метод	0.1	-
9808	412238.34	2301325.32	Картометрический метод	0.1	-
9809	412238.33	2301326.33	Картометрический метод	0.1	-
9810	412237.34	2301326.32	Картометрический метод	0.1	-
9807	412237.34	2301325.32	Картометрический метод	0.1	-
9811	411966.86	2301200.22	Картометрический метод	0.1	-
9812	411967.85	2301200.22	Картометрический метод	0.1	-
9813	411967.85	2301201.23	Картометрический метод	0.1	-
9814	411966.87	2301201.24	Картометрический метод	0.1	-
9811	411966.86	2301200.22	Картометрический метод	0.1	-
9815	412136.15	2300827.85	Картометрический метод	0.1	-
9816	412137.16	2300827.84	Картометрический метод	0.1	-
9817	412137.15	2300828.85	Картометрический метод	0.1	-
9818	412136.17	2300828.85	Картометрический метод	0.1	-
9815	412136.15	2300827.85	Картометрический метод	0.1	-
9819	412094.65	2300458.68	Картометрический метод	0.1	-
9820	412095.65	2300458.68	Картометрический метод	0.1	-
9821	412095.65	2300459.68	Картометрический метод	0.1	-
9822	412094.66	2300459.68	Картометрический метод	0.1	-
9819	412094.65	2300458.68	Картометрический метод	0.1	-
9823	411489.97	2299519.69	Картометрический метод	0.1	-
9824	411490.97	2299519.69	Картометрический метод	0.1	-
9825	411490.97	2299520.68	Картометрический метод	0.1	-
9826	411489.97	2299520.69	Картометрический метод	0.1	-
9823	411489.97	2299519.69	Картометрический метод	0.1	-
9827	411960.53	2298768.73	Картометрический метод	0.1	-

2. Сведения о характерных точках границ объекта					
Обозначение характерных точек границ	**Координаты, м**		**Метод определения координат характерной точки**	**Средняя квадратическая погрешность положения характерной точки (Mt), м**	**Описание обозначения точки на местности (при наличии)**
	X	**Y**			
1	**2**	**3**	**4**	**5**	**6**
9828	411961.53	2298768.72	Картометрический метод	0.1	-
9829	411961.54	2298769.71	Картометрический метод	0.1	-
9830	411960.54	2298769.73	Картометрический метод	0.1	-
9827	411960.53	2298768.73	Картометрический метод	0.1	-
9831	412451.95	2297426.01	Картометрический метод	0.1	-
9832	412452.94	2297426.02	Картометрический метод	0.1	-
9833	412452.94	2297427.02	Картометрический метод	0.1	-
9834	412451.94	2297427.01	Картометрический метод	0.1	-
9831	412451.95	2297426.01	Картометрический метод	0.1	-
9835	412095.74	2300493.22	Картометрический метод	0.1	-
9836	412096.73	2300493.21	Картометрический метод	0.1	-
9837	412096.73	2300494.21	Картометрический метод	0.1	-
9838	412095.73	2300494.22	Картометрический метод	0.1	-
9835	412095.74	2300493.22	Картометрический метод	0.1	-
9839	412081.56	2301213.52	Картометрический метод	0.1	-
9840	412082.56	2301213.52	Картометрический метод	0.1	-
9841	412082.56	2301214.51	Картометрический метод	0.1	-
9842	412081.55	2301214.51	Картометрический метод	0.1	-
9839	412081.56	2301213.52	Картометрический метод	0.1	-
9843	412170.11	2298319.41	Картометрический метод	0.1	-
9844	412171.11	2298319.40	Картометрический метод	0.1	-
9845	412171.11	2298320.41	Картометрический метод	0.1	-
9846	412170.11	2298320.39	Картометрический метод	0.1	-
9843	412170.11	2298319.41	Картометрический метод	0.1	-
9847	412808.13	2297385.15	Картометрический метод	0.1	-
9848	412809.13	2297385.14	Картометрический метод	0.1	-

2. Сведения о характерных точках границ объекта					
Обозначение характерных точек границ	**Координаты, м**		**Метод определения координат характерной точки**	**Средняя квадратическая погрешность положения характерной точки (Mt), м**	**Описание обозначения точки на местности (при наличии)**
	X	**Y**			
1	**2**	**3**	**4**	**5**	**6**
9849	412809.13	2297386.15	Картометрический метод	0.1	-
9850	412808.14	2297386.14	Картометрический метод	0.1	-
9847	412808.13	2297385.15	Картометрический метод	0.1	-
9851	411578.95	2299651.27	Картометрический метод	0.1	-
9852	411579.96	2299651.26	Картометрический метод	0.1	-
9853	411579.94	2299652.26	Картометрический метод	0.1	-
9854	411578.95	2299652.26	Картометрический метод	0.1	-
9851	411578.95	2299651.27	Картометрический метод	0.1	-
9855	412207.24	2300092.49	Картометрический метод	0.1	-
9856	412208.23	2300092.49	Картометрический метод	0.1	-
9857	412208.23	2300093.50	Картометрический метод	0.1	-
9858	412207.24	2300093.49	Картометрический метод	0.1	-
9855	412207.24	2300092.49	Картометрический метод	0.1	-
9859	412268.17	2298756.41	Картометрический метод	0.1	-
9860	412269.17	2298756.42	Картометрический метод	0.1	-
9861	412269.16	2298757.41	Картометрический метод	0.1	-
9862	412268.16	2298757.41	Картометрический метод	0.1	-
9859	412268.17	2298756.41	Картометрический метод	0.1	-
9863	412664.34	2297915.57	Картометрический метод	0.1	-
9864	412665.34	2297915.57	Картометрический метод	0.1	-
9865	412665.35	2297916.57	Картометрический метод	0.1	-
9866	412664.35	2297916.56	Картометрический метод	0.1	-
9863	412664.34	2297915.57	Картометрический метод	0.1	-
9867	411323.56	2299720.60	Картометрический метод	0.1	-
9868	411324.55	2299720.58	Картометрический метод	0.1	-
9869	411324.57	2299721.59	Картометрический метод	0.1	-

2. Сведения о характерных точках границ объекта					
Обозначение характерных точек границ	**Координаты, м**		**Метод определения координат характерной точки**	**Средняя квадратическая погрешность положения характерной точки (Mt), м**	**Описание обозначения точки на местности (при наличии)**
	X	**Y**			
1	**2**	**3**	**4**	**5**	**6**
9870	411323.56	2299721.58	Картометрический метод	0.1	-
9867	411323.56	2299720.60	Картометрический метод	0.1	-
9871	412799.71	2297644.25	Картометрический метод	0.1	-
9872	412800.71	2297644.25	Картометрический метод	0.1	-
9873	412800.71	2297645.25	Картометрический метод	0.1	-
9874	412799.72	2297645.25	Картометрический метод	0.1	-
9871	412799.71	2297644.25	Картометрический метод	0.1	-
9875	411776.77	2298934.29	Картометрический метод	0.1	-
9876	411777.77	2298934.29	Картометрический метод	0.1	-
9877	411777.76	2298935.29	Картометрический метод	0.1	-
9878	411776.77	2298935.29	Картометрический метод	0.1	-
9875	411776.77	2298934.29	Картометрический метод	0.1	-
9879	411464.17	2298946.21	Картометрический метод	0.1	-
9880	411465.17	2298946.20	Картометрический метод	0.1	-
9881	411465.19	2298947.20	Картометрический метод	0.1	-
9882	411464.19	2298947.20	Картометрический метод	0.1	-
9879	411464.17	2298946.21	Картометрический метод	0.1	-
9883	411333.67	2299113.77	Картометрический метод	0.1	-
9884	411334.67	2299113.77	Картометрический метод	0.1	-
9885	411334.66	2299114.77	Картометрический метод	0.1	-
9886	411333.66	2299114.76	Картометрический метод	0.1	-
9883	411333.67	2299113.77	Картометрический метод	0.1	-
9887	412090.61	2299821.62	Картометрический метод	0.1	-
9888	412091.60	2299821.63	Картометрический метод	0.1	-
9889	412091.62	2299822.62	Картометрический метод	0.1	-
9890	412090.61	2299822.62	Картометрический метод	0.1	-

2. Сведения о характерных точках границ объекта					
Обозначение характерных точек границ	**Координаты, м**		**Метод определения координат характерной точки**	**Средняя квадратическая погрешность положения характерной точки (Mt), м**	**Описание обозначения точки на местности (при наличии)**
	X	**Y**			
1	**2**	**3**	**4**	**5**	**6**
9887	412090.61	2299821.62	Картометрический метод	0.1	-
9891	409037.32	2295528.02	Картометрический метод	0.1	-
9892	409038.30	2295528.01	Картометрический метод	0.1	-
9893	409038.31	2295529.01	Картометрический метод	0.1	-
9894	409037.31	2295529.03	Картометрический метод	0.1	-
9891	409037.32	2295528.02	Картометрический метод	0.1	-
9895	411771.11	2299627.60	Картометрический метод	0.1	-
9896	411772.10	2299627.60	Картометрический метод	0.1	-
9897	411772.10	2299628.60	Картометрический метод	0.1	-
9898	411771.10	2299628.60	Картометрический метод	0.1	-
9895	411771.11	2299627.60	Картометрический метод	0.1	-
9899	411783.42	2299926.97	Картометрический метод	0.1	-
9900	411784.42	2299926.98	Картометрический метод	0.1	-
9901	411784.43	2299927.97	Картометрический метод	0.1	-
9902	411783.43	2299927.97	Картометрический метод	0.1	-
9899	411783.42	2299926.97	Картометрический метод	0.1	-
9903	410533.51	2295590.78	Картометрический метод	0.1	-
9904	410534.50	2295590.78	Картометрический метод	0.1	-
9905	410534.50	2295591.78	Картометрический метод	0.1	-
9906	410533.50	2295591.78	Картометрический метод	0.1	-
9903	410533.51	2295590.78	Картометрический метод	0.1	-
9907	407805.88	2296834.40	Картометрический метод	0.1	-
9908	407806.87	2296834.40	Картометрический метод	0.1	-
9909	407806.87	2296835.42	Картометрический метод	0.1	-
9910	407805.88	2296835.39	Картометрический метод	0.1	-
9907	407805.88	2296834.40	Картометрический метод	0.1	-

2. Сведения о характерных точках границ объекта					
Обозначение характерных точек границ	**Координаты, м**		**Метод определения координат характерной точки**	**Средняя квадратическая погрешность положения характерной точки (Mt), м**	**Описание обозначения точки на местности (при наличии)**
	X	**Y**			
1	**2**	**3**	**4**	**5**	**6**
9911	411946.26	2297812.34	Картометрический метод	0.1	-
9912	411947.25	2297812.34	Картометрический метод	0.1	-
9913	411947.26	2297813.34	Картометрический метод	0.1	-
9914	411946.26	2297813.34	Картометрический метод	0.1	-
9911	411946.26	2297812.34	Картометрический метод	0.1	-
9915	412778.13	2297466.96	Картометрический метод	0.1	-
9916	412779.14	2297466.96	Картометрический метод	0.1	-
9917	412779.13	2297467.95	Картометрический метод	0.1	-
9918	412778.13	2297467.95	Картометрический метод	0.1	-
9915	412778.13	2297466.96	Картометрический метод	0.1	-
9919	411957.61	2298374.14	Картометрический метод	0.1	-
9920	411958.60	2298374.13	Картометрический метод	0.1	-
9921	411958.59	2298375.14	Картометрический метод	0.1	-
9922	411957.59	2298375.13	Картометрический метод	0.1	-
9919	411957.61	2298374.14	Картометрический метод	0.1	-
9923	412101.30	2300744.71	Картометрический метод	0.1	-
9924	412102.30	2300744.71	Картометрический метод	0.1	-
9925	412102.29	2300745.70	Картометрический метод	0.1	-
9926	412101.28	2300745.70	Картометрический метод	0.1	-
9923	412101.30	2300744.71	Картометрический метод	0.1	-
9927	411780.12	2299499.57	Картометрический метод	0.1	-
9928	411781.12	2299499.58	Картометрический метод	0.1	-
9929	411781.12	2299500.56	Картометрический метод	0.1	-
9930	411780.11	2299500.57	Картометрический метод	0.1	-
9927	411780.12	2299499.57	Картометрический метод	0.1	-
9931	411833.91	2299991.82	Картометрический метод	0.1	-

2. Сведения о характерных точках границ объекта					
Обозначение характерных точек границ	**Координаты, м**		**Метод определения координат характерной точки**	**Средняя квадратическая погрешность положения характерной точки (Mt), м**	**Описание обозначения точки на местности (при наличии)**
	X	**Y**			
1	**2**	**3**	**4**	**5**	**6**
9932	411834.90	2299991.82	Картометрический метод	0.1	-
9933	411834.88	2299992.82	Картометрический метод	0.1	-
9934	411833.88	2299992.82	Картометрический метод	0.1	-
9931	411833.91	2299991.82	Картометрический метод	0.1	-
9935	411871.67	2300720.58	Картометрический метод	0.1	-
9936	411872.66	2300720.60	Картометрический метод	0.1	-
9937	411872.66	2300721.59	Картометрический метод	0.1	-
9938	411871.66	2300721.59	Картометрический метод	0.1	-
9935	411871.67	2300720.58	Картометрический метод	0.1	-
9939	412238.51	2298016.36	Картометрический метод	0.1	-
9940	412239.51	2298016.36	Картометрический метод	0.1	-
9941	412239.51	2298017.36	Картометрический метод	0.1	-
9942	412238.52	2298017.36	Картометрический метод	0.1	-
9939	412238.51	2298016.36	Картометрический метод	0.1	-
9943	411826.94	2300010.81	Картометрический метод	0.1	-
9944	411827.93	2300010.81	Картометрический метод	0.1	-
9945	411827.94	2300011.81	Картометрический метод	0.1	-
9946	411826.94	2300011.81	Картометрический метод	0.1	-
9943	411826.94	2300010.81	Картометрический метод	0.1	-
9947	411420.77	2299227.12	Картометрический метод	0.1	-
9948	411421.76	2299227.10	Картометрический метод	0.1	-
9949	411421.76	2299228.12	Картометрический метод	0.1	-
9950	411420.77	2299228.11	Картометрический метод	0.1	-
9947	411420.77	2299227.12	Картометрический метод	0.1	-
9951	411355.45	2299142.11	Картометрический метод	0.1	-
9952	411356.45	2299142.11	Картометрический метод	0.1	-

2. Сведения о характерных точках границ объекта					
Обозначение характерных точек границ	**Координаты, м**		**Метод определения координат характерной точки**	**Средняя квадратическая погрешность положения характерной точки (Mt), м**	**Описание обозначения точки на местности (при наличии)**
	X	**Y**			
1	**2**	**3**	**4**	**5**	**6**
9953	411356.44	2299143.11	Картометрический метод	0.1	-
9954	411355.45	2299143.11	Картометрический метод	0.1	-
9951	411355.45	2299142.11	Картометрический метод	0.1	-
9955	411268.34	2299028.76	Картометрический метод	0.1	-
9956	411269.34	2299028.75	Картометрический метод	0.1	-
9957	411269.34	2299029.76	Картометрический метод	0.1	-
9958	411268.35	2299029.75	Картометрический метод	0.1	-
9955	411268.34	2299028.76	Картометрический метод	0.1	-
9959	411625.66	2299248.19	Картометрический метод	0.1	-
9960	411626.67	2299248.18	Картометрический метод	0.1	-
9961	411626.66	2299249.17	Картометрический метод	0.1	-
9962	411625.66	2299249.18	Картометрический метод	0.1	-
9959	411625.66	2299248.19	Картометрический метод	0.1	-
9963	410240.38	2299943.17	Картометрический метод	0.1	-
9964	410241.39	2299943.17	Картометрический метод	0.1	-
9965	410241.37	2299944.16	Картометрический метод	0.1	-
9966	410240.38	2299944.17	Картометрический метод	0.1	-
9963	410240.38	2299943.17	Картометрический метод	0.1	-
9967	407887.84	2296064.63	Картометрический метод	0.1	-
9968	407888.85	2296064.63	Картометрический метод	0.1	-
9969	407888.86	2296065.62	Картометрический метод	0.1	-
9970	407887.86	2296065.62	Картометрический метод	0.1	-
9967	407887.84	2296064.63	Картометрический метод	0.1	-
9971	406317.22	2299877.60	Картометрический метод	0.1	-
9972	406318.22	2299877.61	Картометрический метод	0.1	-
9973	406318.24	2299878.60	Картометрический метод	0.1	-

2. Сведения о характерных точках границ объекта					
Обозначение характерных точек границ	**Координаты, м**		**Метод определения координат характерной точки**	**Средняя квадратическая погрешность положения характерной точки (Mt), м**	**Описание обозначения точки на местности (при наличии)**
	X	**Y**			
1	**2**	**3**	**4**	**5**	**6**
9974	406317.23	2299878.59	Картометрический метод	0.1	-
9971	406317.22	2299877.60	Картометрический метод	0.1	-
9975	411485.66	2299615.58	Картометрический метод	0.1	-
9976	411486.65	2299615.58	Картометрический метод	0.1	-
9977	411486.65	2299616.57	Картометрический метод	0.1	-
9978	411485.64	2299616.58	Картометрический метод	0.1	-
9975	411485.66	2299615.58	Картометрический метод	0.1	-
9979	412836.20	2297307.53	Картометрический метод	0.1	-
9980	412837.20	2297307.52	Картометрический метод	0.1	-
9981	412837.20	2297308.52	Картометрический метод	0.1	-
9982	412836.20	2297308.52	Картометрический метод	0.1	-
9979	412836.20	2297307.53	Картометрический метод	0.1	-
9983	410873.11	2299938.90	Картометрический метод	0.1	-
9984	410874.11	2299938.91	Картометрический метод	0.1	-
9985	410874.11	2299939.90	Картометрический метод	0.1	-
9986	410873.11	2299939.90	Картометрический метод	0.1	-
9983	410873.11	2299938.90	Картометрический метод	0.1	-
9987	411293.23	2299318.94	Картометрический метод	0.1	-
9988	411294.22	2299318.94	Картометрический метод	0.1	-
9989	411294.22	2299319.93	Картометрический метод	0.1	-
9990	411293.21	2299319.94	Картометрический метод	0.1	-
9987	411293.23	2299318.94	Картометрический метод	0.1	-
9991	411590.72	2299226.91	Картометрический метод	0.1	-
9992	411591.73	2299226.90	Картометрический метод	0.1	-
9993	411591.72	2299227.90	Картометрический метод	0.1	-
9994	411590.73	2299227.90	Картометрический метод	0.1	-

2. Сведения о характерных точках границ объекта					
Обозначение характерных точек границ	**Координаты, м**		**Метод определения координат характерной точки**	**Средняя квадратическая погрешность положения характерной точки (Mt), м**	**Описание обозначения точки на местности (при наличии)**
	X	**Y**			
1	**2**	**3**	**4**	**5**	**6**
9991	411590.72	2299226.91	Картометрический метод	0.1	-
9995	412098.36	2300599.68	Картометрический метод	0.1	-
9996	412099.36	2300599.67	Картометрический метод	0.1	-
9997	412099.34	2300600.67	Картометрический метод	0.1	-
9998	412098.35	2300600.68	Картометрический метод	0.1	-
9995	412098.36	2300599.68	Картометрический метод	0.1	-
9999	409144.42	2303332.05	Картометрический метод	0.1	-
10000	409145.43	2303332.04	Картометрический метод	0.1	-
10001	409145.41	2303333.04	Картометрический метод	0.1	-
10002	409144.42	2303333.04	Картометрический метод	0.1	-
9999	409144.42	2303332.05	Картометрический метод	0.1	-
10003	411652.02	2299759.32	Картометрический метод	0.1	-
10004	411653.02	2299759.32	Картометрический метод	0.1	-
10005	411653.01	2299760.31	Картометрический метод	0.1	-
10006	411652.01	2299760.32	Картометрический метод	0.1	-
10003	411652.02	2299759.32	Картометрический метод	0.1	-
10007	411937.78	2300747.42	Картометрический метод	0.1	-
10008	411938.78	2300747.41	Картометрический метод	0.1	-
10009	411938.78	2300748.41	Картометрический метод	0.1	-
10010	411937.78	2300748.41	Картометрический метод	0.1	-
10007	411937.78	2300747.42	Картометрический метод	0.1	-
10011	410521.73	2295575.10	Картометрический метод	0.1	-
10012	410522.72	2295575.09	Картометрический метод	0.1	-
10013	410522.71	2295576.10	Картометрический метод	0.1	-
10014	410521.72	2295576.10	Картометрический метод	0.1	-
10011	410521.73	2295575.10	Картометрический метод	0.1	-

2. Сведения о характерных точках границ объекта					
Обозначение характерных точек границ	**Координаты, м**		**Метод определения координат характерной точки**	**Средняя квадратическая погрешность положения характерной точки (Mt), м**	**Описание обозначения точки на местности (при наличии)**
	X	**Y**			
1	**2**	**3**	**4**	**5**	**6**
10015	411962.11	2300156.25	Картометрический метод	0.1	-
10016	411963.11	2300156.26	Картометрический метод	0.1	-
10017	411963.11	2300157.25	Картометрический метод	0.1	-
10018	411962.11	2300157.25	Картометрический метод	0.1	-
10015	411962.11	2300156.25	Картометрический метод	0.1	-
10019	411822.86	2298806.88	Картометрический метод	0.1	-
10020	411823.85	2298806.87	Картометрический метод	0.1	-
10021	411823.86	2298807.87	Картометрический метод	0.1	-
10022	411822.85	2298807.87	Картометрический метод	0.1	-
10019	411822.86	2298806.88	Картометрический метод	0.1	-
10023	411413.88	2296981.99	Картометрический метод	0.1	-
10024	411414.88	2296981.99	Картометрический метод	0.1	-
10025	411414.86	2296982.98	Картометрический метод	0.1	-
10026	411413.86	2296982.99	Картометрический метод	0.1	-
10023	411413.88	2296981.99	Картометрический метод	0.1	-
10027	411281.03	2299236.05	Картометрический метод	0.1	-
10028	411282.03	2299236.05	Картометрический метод	0.1	-
10029	411282.04	2299237.05	Картометрический метод	0.1	-
10030	411281.04	2299237.04	Картометрический метод	0.1	-
10027	411281.03	2299236.05	Картометрический метод	0.1	-
10031	412977.76	2298294.20	Картометрический метод	0.1	-
10032	412978.75	2298294.20	Картометрический метод	0.1	-
10033	412978.76	2298295.20	Картометрический метод	0.1	-
10034	412977.75	2298295.19	Картометрический метод	0.1	-
10031	412977.76	2298294.20	Картометрический метод	0.1	-
10035	411262.73	2299111.71	Картометрический метод	0.1	-

2. Сведения о характерных точках границ объекта					
Обозначение характерных точек границ	**Координаты, м**		**Метод определения координат характерной точки**	**Средняя квадратическая погрешность положения характерной точки (Mt), м**	**Описание обозначения точки на местности (при наличии)**
	X	**Y**			
1	**2**	**3**	**4**	**5**	**6**
10036	411263.73	2299111.71	Картометрический метод	0.1	-
10037	411263.73	2299112.71	Картометрический метод	0.1	-
10038	411262.74	2299112.71	Картометрический метод	0.1	-
10035	411262.73	2299111.71	Картометрический метод	0.1	-
10039	411667.60	2299052.32	Картометрический метод	0.1	-
10040	411668.60	2299052.32	Картометрический метод	0.1	-
10041	411668.60	2299053.31	Картометрический метод	0.1	-
10042	411667.60	2299053.32	Картометрический метод	0.1	-
10039	411667.60	2299052.32	Картометрический метод	0.1	-
10043	411513.84	2299401.48	Картометрический метод	0.1	-
10044	411514.83	2299401.48	Картометрический метод	0.1	-
10045	411514.84	2299402.48	Картометрический метод	0.1	-
10046	411513.83	2299402.47	Картометрический метод	0.1	-
10043	411513.84	2299401.48	Картометрический метод	0.1	-
10047	411560.02	2299549.24	Картометрический метод	0.1	-
10048	411561.01	2299549.24	Картометрический метод	0.1	-
10049	411561.02	2299550.24	Картометрический метод	0.1	-
10050	411560.02	2299550.24	Картометрический метод	0.1	-
10047	411560.02	2299549.24	Картометрический метод	0.1	-
10051	411544.25	2299411.08	Картометрический метод	0.1	-
10052	411545.25	2299411.08	Картометрический метод	0.1	-
10053	411545.25	2299412.07	Картометрический метод	0.1	-
10054	411544.25	2299412.08	Картометрический метод	0.1	-
10051	411544.25	2299411.08	Картометрический метод	0.1	-
10055	406641.33	2299862.95	Картометрический метод	0.1	-
10056	406642.32	2299862.94	Картометрический метод	0.1	-

2. Сведения о характерных точках границ объекта					
Обозначение характерных точек границ	**Координаты, м**		**Метод определения координат характерной точки**	**Средняя квадратическая погрешность положения характерной точки (Mt), м**	**Описание обозначения точки на местности (при наличии)**
	X	**Y**			
1	**2**	**3**	**4**	**5**	**6**
10057	406642.33	2299863.94	Картометрический метод	0.1	-
10058	406641.32	2299863.94	Картометрический метод	0.1	-
10055	406641.33	2299862.95	Картометрический метод	0.1	-
10059	412283.65	2298010.08	Картометрический метод	0.1	-
10060	412284.66	2298010.09	Картометрический метод	0.1	-
10061	412284.65	2298011.09	Картометрический метод	0.1	-
10062	412283.66	2298011.07	Картометрический метод	0.1	-
10059	412283.65	2298010.08	Картометрический метод	0.1	-
10063	411305.43	2299401.85	Картометрический метод	0.1	-
10064	411306.42	2299401.85	Картометрический метод	0.1	-
10065	411306.43	2299402.85	Картометрический метод	0.1	-
10066	411305.42	2299402.84	Картометрический метод	0.1	-
10063	411305.43	2299401.85	Картометрический метод	0.1	-
10067	411997.60	2301196.74	Картометрический метод	0.1	-
10068	411998.60	2301196.73	Картометрический метод	0.1	-
10069	411998.60	2301197.73	Картометрический метод	0.1	-
10070	411997.60	2301197.73	Картометрический метод	0.1	-
10067	411997.60	2301196.74	Картометрический метод	0.1	-
10071	411744.47	2298877.75	Картометрический метод	0.1	-
10072	411745.48	2298877.74	Картометрический метод	0.1	-
10073	411745.47	2298878.74	Картометрический метод	0.1	-
10074	411744.47	2298878.73	Картометрический метод	0.1	-
10071	411744.47	2298877.75	Картометрический метод	0.1	-
10075	411143.54	2298511.63	Картометрический метод	0.1	-
10076	411144.55	2298511.63	Картометрический метод	0.1	-
10077	411144.53	2298512.62	Картометрический метод	0.1	-

2. Сведения о характерных точках границ объекта					
Обозначение характерных точек границ	**Координаты, м**		**Метод определения координат характерной точки**	**Средняя квадратическая погрешность положения характерной точки (Mt), м**	**Описание обозначения точки на местности (при наличии)**
	X	**Y**			
1	**2**	**3**	**4**	**5**	**6**
10078	411143.53	2298512.62	Картометрический метод	0.1	-
10075	411143.54	2298511.63	Картометрический метод	0.1	-
10079	412118.63	2298352.71	Картометрический метод	0.1	-
10080	412119.63	2298352.73	Картометрический метод	0.1	-
10081	412119.64	2298353.72	Картометрический метод	0.1	-
10082	412118.63	2298353.70	Картометрический метод	0.1	-
10079	412118.63	2298352.71	Картометрический метод	0.1	-
10083	411501.47	2299274.49	Картометрический метод	0.1	-
10084	411502.48	2299274.49	Картометрический метод	0.1	-
10085	411502.48	2299275.48	Картометрический метод	0.1	-
10086	411501.48	2299275.48	Картометрический метод	0.1	-
10083	411501.47	2299274.49	Картометрический метод	0.1	-
10087	407870.17	2296620.45	Картометрический метод	0.1	-
10088	407871.15	2296620.45	Картометрический метод	0.1	-
10089	407871.16	2296621.46	Картометрический метод	0.1	-
10090	407870.15	2296621.44	Картометрический метод	0.1	-
10087	407870.17	2296620.45	Картометрический метод	0.1	-
10091	412607.20	2297938.35	Картометрический метод	0.1	-
10092	412608.20	2297938.35	Картометрический метод	0.1	-
10093	412608.21	2297939.36	Картометрический метод	0.1	-
10094	412607.23	2297939.35	Картометрический метод	0.1	-
10091	412607.20	2297938.35	Картометрический метод	0.1	-
10095	411974.48	2300970.65	Картометрический метод	0.1	-
10096	411975.48	2300970.62	Картометрический метод	0.1	-
10097	411975.49	2300971.64	Картометрический метод	0.1	-
10098	411974.50	2300971.62	Картометрический метод	0.1	-

2. Сведения о характерных точках границ объекта					
Обозначение характерных точек границ	**Координаты, м**		**Метод определения координат характерной точки**	**Средняя квадратическая погрешность положения характерной точки (Mt), м**	**Описание обозначения точки на местности (при наличии)**
	X	**Y**			
1	**2**	**3**	**4**	**5**	**6**
10095	411974.48	2300970.65	Картометрический метод	0.1	-
10099	411886.48	2300058.96	Картометрический метод	0.1	-
10100	411887.48	2300058.97	Картометрический метод	0.1	-
10101	411887.48	2300059.96	Картометрический метод	0.1	-
10102	411886.49	2300059.96	Картометрический метод	0.1	-
10099	411886.48	2300058.96	Картометрический метод	0.1	-
10103	411098.40	2299898.56	Картометрический метод	0.1	-
10104	411099.39	2299898.56	Картометрический метод	0.1	-
10105	411099.40	2299899.55	Картометрический метод	0.1	-
10106	411098.40	2299899.56	Картометрический метод	0.1	-
10103	411098.40	2299898.56	Картометрический метод	0.1	-
10107	412524.86	2299001.51	Картометрический метод	0.1	-
10108	412525.86	2299001.50	Картометрический метод	0.1	-
10109	412525.87	2299002.49	Картометрический метод	0.1	-
10110	412524.88	2299002.51	Картометрический метод	0.1	-
10107	412524.86	2299001.51	Картометрический метод	0.1	-
10111	411776.72	2299174.41	Картометрический метод	0.1	-
10112	411777.71	2299174.43	Картометрический метод	0.1	-
10113	411777.72	2299175.43	Картометрический метод	0.1	-
10114	411776.72	2299175.40	Картометрический метод	0.1	-
10111	411776.72	2299174.41	Картометрический метод	0.1	-
10115	412014.72	2297861.75	Картометрический метод	0.1	-
10116	412015.72	2297861.76	Картометрический метод	0.1	-
10117	412015.71	2297862.75	Картометрический метод	0.1	-
10118	412014.72	2297862.75	Картометрический метод	0.1	-
10115	412014.72	2297861.75	Картометрический метод	0.1	-

2. Сведения о характерных точках границ объекта					
Обозначение характерных точек границ	**Координаты, м**		**Метод определения координат характерной точки**	**Средняя квадратическая погрешность положения характерной точки (Mt), м**	**Описание обозначения точки на местности (при наличии)**
	X	**Y**			
1	**2**	**3**	**4**	**5**	**6**
10119	412967.27	2298340.36	Картометрический метод	0.1	-
10120	412968.25	2298340.37	Картометрический метод	0.1	-
10121	412968.25	2298341.36	Картометрический метод	0.1	-
10122	412967.25	2298341.37	Картометрический метод	0.1	-
10119	412967.27	2298340.36	Картометрический метод	0.1	-
10123	411526.84	2299556.99	Картометрический метод	0.1	-
10124	411527.85	2299556.98	Картометрический метод	0.1	-
10125	411527.83	2299557.97	Картометрический метод	0.1	-
10126	411526.84	2299557.98	Картометрический метод	0.1	-
10123	411526.84	2299556.99	Картометрический метод	0.1	-
10127	411494.63	2299445.13	Картометрический метод	0.1	-
10128	411495.61	2299445.12	Картометрический метод	0.1	-
10129	411495.63	2299446.12	Картометрический метод	0.1	-
10130	411494.62	2299446.12	Картометрический метод	0.1	-
10127	411494.63	2299445.13	Картометрический метод	0.1	-
10131	412075.89	2300934.98	Картометрический метод	0.1	-
10132	412076.88	2300934.97	Картометрический метод	0.1	-
10133	412076.89	2300935.98	Картометрический метод	0.1	-
10134	412075.90	2300935.97	Картометрический метод	0.1	-
10131	412075.89	2300934.98	Картометрический метод	0.1	-
10135	412665.75	2297772.62	Картометрический метод	0.1	-
10136	412666.74	2297772.64	Картометрический метод	0.1	-
10137	412666.75	2297773.62	Картометрический метод	0.1	-
10138	412665.75	2297773.63	Картометрический метод	0.1	-
10135	412665.75	2297772.62	Картометрический метод	0.1	-
10139	412257.46	2297956.38	Картометрический метод	0.1	-

2. Сведения о характерных точках границ объекта					
Обозначение характерных точек границ	**Координаты, м**		**Метод определения координат характерной точки**	**Средняя квадратическая погрешность положения характерной точки (Mt), м**	**Описание обозначения точки на местности (при наличии)**
	X	**Y**			
1	**2**	**3**	**4**	**5**	**6**
10140	412258.46	2297956.38	Картометрический метод	0.1	-
10141	412258.47	2297957.37	Картометрический метод	0.1	-
10142	412257.47	2297957.37	Картометрический метод	0.1	-
10139	412257.46	2297956.38	Картометрический метод	0.1	-
10143	411291.02	2297214.47	Картометрический метод	0.1	-
10144	411292.00	2297214.45	Картометрический метод	0.1	-
10145	411292.00	2297215.46	Картометрический метод	0.1	-
10146	411291.01	2297215.47	Картометрический метод	0.1	-
10143	411291.02	2297214.47	Картометрический метод	0.1	-
10147	412645.09	2297816.60	Картометрический метод	0.1	-
10148	412646.08	2297816.58	Картометрический метод	0.1	-
10149	412646.07	2297817.59	Картометрический метод	0.1	-
10150	412645.08	2297817.59	Картометрический метод	0.1	-
10147	412645.09	2297816.60	Картометрический метод	0.1	-
10151	412597.97	2298735.50	Картометрический метод	0.1	-
10152	412598.96	2298735.50	Картометрический метод	0.1	-
10153	412598.96	2298736.50	Картометрический метод	0.1	-
10154	412597.97	2298736.50	Картометрический метод	0.1	-
10151	412597.97	2298735.50	Картометрический метод	0.1	-
10155	412177.00	2299088.62	Картометрический метод	0.1	-
10156	412177.99	2299088.63	Картометрический метод	0.1	-
10157	412178.00	2299089.62	Картометрический метод	0.1	-
10158	412177.00	2299089.62	Картометрический метод	0.1	-
10155	412177.00	2299088.62	Картометрический метод	0.1	-
10159	411991.88	2298339.64	Картометрический метод	0.1	-
10160	411992.87	2298339.64	Картометрический метод	0.1	-

2. Сведения о характерных точках границ объекта					
Обозначение характерных точек границ	**Координаты, м**		**Метод определения координат характерной точки**	**Средняя квадратическая погрешность положения характерной точки (Mt), м**	**Описание обозначения точки на местности (при наличии)**
	X	**Y**			
1	**2**	**3**	**4**	**5**	**6**
10161	411992.86	2298340.64	Картометрический метод	0.1	-
10162	411991.87	2298340.64	Картометрический метод	0.1	-
10159	411991.88	2298339.64	Картометрический метод	0.1	-
10163	412247.37	2297098.97	Картометрический метод	0.1	-
10164	412248.36	2297098.95	Картометрический метод	0.1	-
10165	412248.37	2297099.95	Картометрический метод	0.1	-
10166	412247.37	2297099.96	Картометрический метод	0.1	-
10163	412247.37	2297098.97	Картометрический метод	0.1	-
10167	411780.72	2300683.79	Картометрический метод	0.1	-
10168	411781.71	2300683.78	Картометрический метод	0.1	-
10169	411781.70	2300684.78	Картометрический метод	0.1	-
10170	411780.70	2300684.78	Картометрический метод	0.1	-
10167	411780.72	2300683.79	Картометрический метод	0.1	-
10171	407779.58	2296922.52	Картометрический метод	0.1	-
10172	407780.58	2296922.52	Картометрический метод	0.1	-
10173	407780.57	2296923.51	Картометрический метод	0.1	-
10174	407779.59	2296923.53	Картометрический метод	0.1	-
10171	407779.58	2296922.52	Картометрический метод	0.1	-
10175	411154.79	2298553.40	Картометрический метод	0.1	-
10176	411155.79	2298553.43	Картометрический метод	0.1	-
10177	411155.78	2298554.40	Картометрический метод	0.1	-
10178	411154.79	2298554.42	Картометрический метод	0.1	-
10175	411154.79	2298553.40	Картометрический метод	0.1	-
10179	412028.36	2301193.23	Картометрический метод	0.1	-
10180	412029.35	2301193.24	Картометрический метод	0.1	-
10181	412029.35	2301194.23	Картометрический метод	0.1	-

2. Сведения о характерных точках границ объекта					
Обозначение характерных точек границ	**Координаты, м**		**Метод определения координат характерной точки**	**Средняя квадратическая погрешность положения характерной точки (Mt), м**	**Описание обозначения точки на местности (при наличии)**
	X	**Y**			
1	**2**	**3**	**4**	**5**	**6**
10182	412028.35	2301194.23	Картометрический метод	0.1	-
10179	412028.36	2301193.23	Картометрический метод	0.1	-
10183	411673.50	2299211.94	Картометрический метод	0.1	-
10184	411674.49	2299211.96	Картометрический метод	0.1	-
10185	411674.51	2299212.95	Картометрический метод	0.1	-
10186	411673.50	2299212.93	Картометрический метод	0.1	-
10183	411673.50	2299211.94	Картометрический метод	0.1	-
10187	412923.37	2297594.50	Картометрический метод	0.1	-
10188	412924.36	2297594.50	Картометрический метод	0.1	-
10189	412924.37	2297595.50	Картометрический метод	0.1	-
10190	412923.37	2297595.49	Картометрический метод	0.1	-
10187	412923.37	2297594.50	Картометрический метод	0.1	-
10191	411217.75	2298807.38	Картометрический метод	0.1	-
10192	411218.76	2298807.38	Картометрический метод	0.1	-
10193	411218.76	2298808.37	Картометрический метод	0.1	-
10194	411217.78	2298808.38	Картометрический метод	0.1	-
10191	411217.75	2298807.38	Картометрический метод	0.1	-
10195	412328.83	2298003.81	Картометрический метод	0.1	-
10196	412329.82	2298003.81	Картометрический метод	0.1	-
10197	412329.81	2298004.81	Картометрический метод	0.1	-
10198	412328.81	2298004.80	Картометрический метод	0.1	-
10195	412328.83	2298003.81	Картометрический метод	0.1	-
10199	412221.23	2299217.58	Картометрический метод	0.1	-
10200	412222.23	2299217.56	Картометрический метод	0.1	-
10201	412222.22	2299218.56	Картометрический метод	0.1	-
10202	412221.23	2299218.57	Картометрический метод	0.1	-

2. Сведения о характерных точках границ объекта					
Обозначение характерных точек границ	**Координаты, м**		**Метод определения координат характерной точки**	**Средняя квадратическая погрешность положения характерной точки (Mt), м**	**Описание обозначения точки на местности (при наличии)**
	X	**Y**			
1	**2**	**3**	**4**	**5**	**6**
10199	412221.23	2299217.58	Картометрический метод	0.1	-
10203	411654.99	2299849.30	Картометрический метод	0.1	-
10204	411655.99	2299849.30	Картометрический метод	0.1	-
10205	411655.99	2299850.30	Картометрический метод	0.1	-
10206	411655.00	2299850.29	Картометрический метод	0.1	-
10203	411654.99	2299849.30	Картометрический метод	0.1	-
10207	411858.22	2300022.82	Картометрический метод	0.1	-
10208	411859.22	2300022.83	Картометрический метод	0.1	-
10209	411859.21	2300023.82	Картометрический метод	0.1	-
10210	411858.22	2300023.82	Картометрический метод	0.1	-
10207	411858.22	2300022.82	Картометрический метод	0.1	-
10211	411467.08	2299286.99	Картометрический метод	0.1	-
10212	411468.07	2299287.00	Картометрический метод	0.1	-
10213	411468.08	2299287.99	Картометрический метод	0.1	-
10214	411467.08	2299287.99	Картометрический метод	0.1	-
10211	411467.08	2299286.99	Картометрический метод	0.1	-
10215	411174.62	2299840.35	Картометрический метод	0.1	-
10216	411175.62	2299840.35	Картометрический метод	0.1	-
10217	411175.61	2299841.34	Картометрический метод	0.1	-
10218	411174.62	2299841.35	Картометрический метод	0.1	-
10215	411174.62	2299840.35	Картометрический метод	0.1	-
10219	412244.95	2301079.83	Картометрический метод	0.1	-
10220	412245.94	2301079.82	Картометрический метод	0.1	-
10221	412245.95	2301080.82	Картометрический метод	0.1	-
10222	412244.95	2301080.82	Картометрический метод	0.1	-
10219	412244.95	2301079.83	Картометрический метод	0.1	-

2. Сведения о характерных точках границ объекта					
Обозначение характерных точек границ	**Координаты, м**		**Метод определения координат характерной точки**	**Средняя квадратическая погрешность положения характерной точки (Mt), м**	**Описание обозначения точки на местности (при наличии)**
	X	**Y**			
1	**2**	**3**	**4**	**5**	**6**
10223	410395.03	2295327.14	Картометрический метод	0.1	-
10224	410396.03	2295327.14	Картометрический метод	0.1	-
10225	410396.04	2295328.14	Картометрический метод	0.1	-
10226	410395.04	2295328.12	Картометрический метод	0.1	-
10223	410395.03	2295327.14	Картометрический метод	0.1	-
10227	411604.70	2299236.97	Картометрический метод	0.1	-
10228	411605.69	2299236.98	Картометрический метод	0.1	-
10229	411605.69	2299237.97	Картометрический метод	0.1	-
10230	411604.69	2299237.97	Картометрический метод	0.1	-
10227	411604.70	2299236.97	Картометрический метод	0.1	-
10231	412650.05	2298985.00	Картометрический метод	0.1	-
10232	412651.04	2298985.00	Картометрический метод	0.1	-
10233	412651.04	2298986.00	Картометрический метод	0.1	-
10234	412650.04	2298985.99	Картометрический метод	0.1	-
10231	412650.05	2298985.00	Картометрический метод	0.1	-
10235	413210.46	2298299.18	Картометрический метод	0.1	-
10236	413211.46	2298299.18	Картометрический метод	0.1	-
10237	413211.47	2298300.18	Картометрический метод	0.1	-
10238	413210.47	2298300.16	Картометрический метод	0.1	-
10235	413210.46	2298299.18	Картометрический метод	0.1	-
10239	412432.42	2297951.45	Картометрический метод	0.1	-
10240	412433.40	2297951.44	Картометрический метод	0.1	-
10241	412433.42	2297952.43	Картометрический метод	0.1	-
10242	412432.42	2297952.46	Картометрический метод	0.1	-
10239	412432.42	2297951.45	Картометрический метод	0.1	-
10243	412105.19	2301237.37	Картометрический метод	0.1	-

2. Сведения о характерных точках границ объекта					
Обозначение характерных точек границ	**Координаты, м**		**Метод определения координат характерной точки**	**Средняя квадратическая погрешность положения характерной точки (Mt), м**	**Описание обозначения точки на местности (при наличии)**
	X	**Y**			
1	**2**	**3**	**4**	**5**	**6**
10244	412106.18	2301237.37	Картометрический метод	0.1	-
10245	412106.19	2301238.36	Картометрический метод	0.1	-
10246	412105.19	2301238.37	Картометрический метод	0.1	-
10243	412105.19	2301237.37	Картометрический метод	0.1	-
10247	411456.18	2299532.42	Картометрический метод	0.1	-
10248	411457.18	2299532.42	Картометрический метод	0.1	-
10249	411457.18	2299533.41	Картометрический метод	0.1	-
10250	411456.18	2299533.41	Картометрический метод	0.1	-
10247	411456.18	2299532.42	Картометрический метод	0.1	-
10251	411742.31	2299186.92	Картометрический метод	0.1	-
10252	411743.30	2299186.92	Картометрический метод	0.1	-
10253	411743.29	2299187.92	Картометрический метод	0.1	-
10254	411742.30	2299187.92	Картометрический метод	0.1	-
10251	411742.31	2299186.92	Картометрический метод	0.1	-
10255	409919.69	2295376.99	Картометрический метод	0.1	-
10256	409920.69	2295376.98	Картометрический метод	0.1	-
10257	409920.67	2295377.98	Картометрический метод	0.1	-
10258	409919.68	2295377.98	Картометрический метод	0.1	-
10255	409919.69	2295376.99	Картометрический метод	0.1	-
10259	412311.85	2298354.50	Картометрический метод	0.1	-
10260	412312.84	2298354.50	Картометрический метод	0.1	-
10261	412312.84	2298355.49	Картометрический метод	0.1	-
10262	412311.83	2298355.49	Картометрический метод	0.1	-
10259	412311.85	2298354.50	Картометрический метод	0.1	-
10263	409065.04	2295472.43	Картометрический метод	0.1	-
10264	409066.04	2295472.44	Картометрический метод	0.1	-

2. Сведения о характерных точках границ объекта					
Обозначение характерных точек границ	**Координаты, м**		**Метод определения координат характерной точки**	**Средняя квадратическая погрешность положения характерной точки (Mt), м**	**Описание обозначения точки на местности (при наличии)**
	X	**Y**			
1	**2**	**3**	**4**	**5**	**6**
10265	409066.02	2295473.43	Картометрический метод	0.1	-
10266	409065.03	2295473.43	Картометрический метод	0.1	-
10263	409065.04	2295472.43	Картометрический метод	0.1	-
10267	412202.79	2298327.54	Картометрический метод	0.1	-
10268	412203.78	2298327.55	Картометрический метод	0.1	-
10269	412203.79	2298328.56	Картометрический метод	0.1	-
10270	412202.80	2298328.53	Картометрический метод	0.1	-
10267	412202.79	2298327.54	Картометрический метод	0.1	-
10271	411792.77	2299344.40	Картометрический метод	0.1	-
10272	411793.78	2299344.39	Картометрический метод	0.1	-
10273	411793.78	2299345.39	Картометрический метод	0.1	-
10274	411792.78	2299345.37	Картометрический метод	0.1	-
10271	411792.77	2299344.40	Картометрический метод	0.1	-
10275	411800.66	2299986.10	Картометрический метод	0.1	-
10276	411801.66	2299986.10	Картометрический метод	0.1	-
10277	411801.66	2299987.09	Картометрический метод	0.1	-
10278	411800.67	2299987.10	Картометрический метод	0.1	-
10275	411800.66	2299986.10	Картометрический метод	0.1	-
10279	411976.51	2298382.11	Картометрический метод	0.1	-
10280	411977.51	2298382.12	Картометрический метод	0.1	-
10281	411977.51	2298383.11	Картометрический метод	0.1	-
10282	411976.53	2298383.12	Картометрический метод	0.1	-
10279	411976.51	2298382.11	Картометрический метод	0.1	-
10283	412072.01	2298119.68	Картометрический метод	0.1	-
10284	412073.00	2298119.69	Картометрический метод	0.1	-
10285	412072.99	2298120.69	Картометрический метод	0.1	-

2. Сведения о характерных точках границ объекта					
Обозначение характерных точек границ	**Координаты, м**		**Метод определения координат характерной точки**	**Средняя квадратическая погрешность положения характерной точки (Mt), м**	**Описание обозначения точки на местности (при наличии)**
	X	**Y**			
1	**2**	**3**	**4**	**5**	**6**
10286	412071.99	2298120.67	Картометрический метод	0.1	-
10283	412072.01	2298119.68	Картометрический метод	0.1	-
10287	411600.36	2299684.66	Картометрический метод	0.1	-
10288	411601.36	2299684.66	Картометрический метод	0.1	-
10289	411601.36	2299685.65	Картометрический метод	0.1	-
10290	411600.37	2299685.66	Картометрический метод	0.1	-
10287	411600.36	2299684.66	Картометрический метод	0.1	-
10291	412036.96	2300787.64	Картометрический метод	0.1	-
10292	412037.95	2300787.65	Картометрический метод	0.1	-
10293	412037.96	2300788.64	Картометрический метод	0.1	-
10294	412036.96	2300788.64	Картометрический метод	0.1	-
10291	412036.96	2300787.64	Картометрический метод	0.1	-
10295	411655.53	2299527.52	Картометрический метод	0.1	-
10296	411656.51	2299527.51	Картометрический метод	0.1	-
10297	411656.52	2299528.52	Картометрический метод	0.1	-
10298	411655.53	2299528.52	Картометрический метод	0.1	-
10295	411655.53	2299527.52	Картометрический метод	0.1	-
10299	411231.09	2298897.37	Картометрический метод	0.1	-
10300	411232.09	2298897.37	Картометрический метод	0.1	-
10301	411232.09	2298898.36	Картометрический метод	0.1	-
10302	411231.10	2298898.36	Картометрический метод	0.1	-
10299	411231.09	2298897.37	Картометрический метод	0.1	-
10303	412485.64	2297792.09	Картометрический метод	0.1	-
10304	412486.63	2297792.10	Картометрический метод	0.1	-
10305	412486.62	2297793.10	Картометрический метод	0.1	-
10306	412485.64	2297793.09	Картометрический метод	0.1	-

2. Сведения о характерных точках границ объекта					
Обозначение характерных точек границ	**Координаты, м**		**Метод определения координат характерной точки**	**Средняя квадратическая погрешность положения характерной точки (Mt), м**	**Описание обозначения точки на местности (при наличии)**
	X	**Y**			
1	**2**	**3**	**4**	**5**	**6**
10303	412485.64	2297792.09	Картометрический метод	0.1	-
10307	412003.89	2300774.24	Картометрический метод	0.1	-
10308	412004.88	2300774.24	Картометрический метод	0.1	-
10309	412004.89	2300775.23	Картометрический метод	0.1	-
10310	412003.89	2300775.23	Картометрический метод	0.1	-
10307	412003.89	2300774.24	Картометрический метод	0.1	-
10311	412164.39	2299779.24	Картометрический метод	0.1	-
10312	412165.39	2299779.24	Картометрический метод	0.1	-
10313	412165.39	2299780.23	Картометрический метод	0.1	-
10314	412164.40	2299780.23	Картометрический метод	0.1	-
10311	412164.39	2299779.24	Картометрический метод	0.1	-
10315	412634.87	2297830.40	Картометрический метод	0.1	-
10316	412635.86	2297830.40	Картометрический метод	0.1	-
10317	412635.85	2297831.40	Картометрический метод	0.1	-
10318	412634.86	2297831.39	Картометрический метод	0.1	-
10315	412634.87	2297830.40	Картометрический метод	0.1	-
10319	412333.96	2297171.89	Картометрический метод	0.1	-
10320	412334.95	2297171.89	Картометрический метод	0.1	-
10321	412334.95	2297172.88	Картометрический метод	0.1	-
10322	412333.95	2297172.88	Картометрический метод	0.1	-
10319	412333.96	2297171.89	Картометрический метод	0.1	-
10323	411629.17	2299139.62	Картометрический метод	0.1	-
10324	411630.16	2299139.61	Картометрический метод	0.1	-
10325	411630.16	2299140.60	Картометрический метод	0.1	-
10326	411629.17	2299140.62	Картометрический метод	0.1	-
10323	411629.17	2299139.62	Картометрический метод	0.1	-

2. Сведения о характерных точках границ объекта					
Обозначение характерных точек границ	**Координаты, м**		**Метод определения координат характерной точки**	**Средняя квадратическая погрешность положения характерной точки (Mt), м**	**Описание обозначения точки на местности (при наличии)**
	X	**Y**			
1	**2**	**3**	**4**	**5**	**6**
10327	411945.78	2298467.08	Картометрический метод	0.1	-
10328	411946.76	2298467.07	Картометрический метод	0.1	-
10329	411946.77	2298468.08	Картометрический метод	0.1	-
10330	411945.78	2298468.07	Картометрический метод	0.1	-
10327	411945.78	2298467.08	Картометрический метод	0.1	-
10331	407830.65	2296751.56	Картометрический метод	0.1	-
10332	407831.65	2296751.54	Картометрический метод	0.1	-
10333	407831.65	2296752.54	Картометрический метод	0.1	-
10334	407830.66	2296752.54	Картометрический метод	0.1	-
10331	407830.65	2296751.56	Картометрический метод	0.1	-
10335	411792.12	2298891.81	Картометрический метод	0.1	-
10336	411793.11	2298891.82	Картометрический метод	0.1	-
10337	411793.14	2298892.81	Картометрический метод	0.1	-
10338	411792.15	2298892.81	Картометрический метод	0.1	-
10335	411792.12	2298891.81	Картометрический метод	0.1	-
10339	412712.09	2297646.82	Картометрический метод	0.1	-
10340	412713.08	2297646.83	Картометрический метод	0.1	-
10341	412713.07	2297647.82	Картометрический метод	0.1	-
10342	412712.08	2297647.82	Картометрический метод	0.1	-
10339	412712.09	2297646.82	Картометрический метод	0.1	-
10343	411440.40	2299097.54	Картометрический метод	0.1	-
10344	411439.73	2299096.87	Картометрический метод	0.1	-
10345	411440.40	2299096.19	Картометрический метод	0.1	-
10346	411441.19	2299096.86	Картометрический метод	0.1	-
10343	411440.40	2299097.54	Картометрический метод	0.1	-
10347	411910.83	2300090.48	Картометрический метод	0.1	-

2. Сведения о характерных точках границ объекта					
Обозначение характерных точек границ	**Координаты, м**		**Метод определения координат характерной точки**	**Средняя квадратическая погрешность положения характерной точки (Mt), м**	**Описание обозначения точки на местности (при наличии)**
	X	**Y**			
1	**2**	**3**	**4**	**5**	**6**
10348	411911.82	2300090.47	Картометрический метод	0.1	-
10349	411911.82	2300091.47	Картометрический метод	0.1	-
10350	411910.82	2300091.46	Картометрический метод	0.1	-
10347	411910.83	2300090.48	Картометрический метод	0.1	-
10351	411774.39	2299961.38	Картометрический метод	0.1	-
10352	411775.39	2299961.37	Картометрический метод	0.1	-
10353	411775.39	2299962.36	Картометрический метод	0.1	-
10354	411774.40	2299962.37	Картометрический метод	0.1	-
10351	411774.39	2299961.38	Картометрический метод	0.1	-
10355	411679.96	2299139.60	Картометрический метод	0.1	-
10356	411680.95	2299139.59	Картометрический метод	0.1	-
10357	411680.96	2299140.58	Картометрический метод	0.1	-
10358	411679.96	2299140.59	Картометрический метод	0.1	-
10355	411679.96	2299139.60	Картометрический метод	0.1	-
10359	412127.50	2299800.43	Картометрический метод	0.1	-
10360	412128.49	2299800.42	Картометрический метод	0.1	-
10361	412128.51	2299801.42	Картометрический метод	0.1	-
10362	412127.51	2299801.41	Картометрический метод	0.1	-
10359	412127.50	2299800.43	Картометрический метод	0.1	-
10363	411398.99	2299198.78	Картометрический метод	0.1	-
10364	411400.00	2299198.79	Картометрический метод	0.1	-
10365	411399.98	2299199.78	Картометрический метод	0.1	-
10366	411399.00	2299199.77	Картометрический метод	0.1	-
10363	411398.99	2299198.78	Картометрический метод	0.1	-
10367	411860.14	2298609.06	Картометрический метод	0.1	-
10368	411861.13	2298609.06	Картометрический метод	0.1	-

2. Сведения о характерных точках границ объекта					
Обозначение характерных точек границ	**Координаты, м**		**Метод определения координат характерной точки**	**Средняя квадратическая погрешность положения характерной точки (Mt), м**	**Описание обозначения точки на местности (при наличии)**
	X	**Y**			
1	**2**	**3**	**4**	**5**	**6**
10369	411861.15	2298610.05	Картометрический метод	0.1	-
10370	411860.15	2298610.05	Картометрический метод	0.1	-
10367	411860.14	2298609.06	Картометрический метод	0.1	-
10371	411879.64	2298562.07	Картометрический метод	0.1	-
10372	411880.63	2298562.07	Картометрический метод	0.1	-
10373	411880.64	2298563.06	Картометрический метод	0.1	-
10374	411879.64	2298563.06	Картометрический метод	0.1	-
10371	411879.64	2298562.07	Картометрический метод	0.1	-
10375	411256.63	2299070.27	Картометрический метод	0.1	-
10376	411257.63	2299070.27	Картометрический метод	0.1	-
10377	411257.65	2299071.25	Картометрический метод	0.1	-
10378	411256.65	2299071.26	Картометрический метод	0.1	-
10375	411256.63	2299070.27	Картометрический метод	0.1	-
10379	407902.74	2296465.45	Картометрический метод	0.1	-
10380	407903.66	2296465.80	Картометрический метод	0.1	-
10381	407903.32	2296466.73	Картометрический метод	0.1	-
10382	407902.39	2296466.39	Картометрический метод	0.1	-
10379	407902.74	2296465.45	Картометрический метод	0.1	-
10383	412008.29	2300958.75	Картометрический метод	0.1	-
10384	412009.28	2300958.75	Картометрический метод	0.1	-
10385	412009.29	2300959.74	Картометрический метод	0.1	-
10386	412008.31	2300959.76	Картометрический метод	0.1	-
10383	412008.29	2300958.75	Картометрический метод	0.1	-
10387	411377.22	2299170.44	Картометрический метод	0.1	-
10388	411378.22	2299170.46	Картометрический метод	0.1	-
10389	411378.21	2299171.44	Картометрический метод	0.1	-

2. Сведения о характерных точках границ объекта					
Обозначение характерных точек границ	**Координаты, м**		**Метод определения координат характерной точки**	**Средняя квадратическая погрешность положения характерной точки (Mt), м**	**Описание обозначения точки на местности (при наличии)**
	X	**Y**			
1	**2**	**3**	**4**	**5**	**6**
10390	411377.22	2299171.44	Картометрический метод	0.1	-
10387	411377.22	2299170.44	Картометрический метод	0.1	-
10391	411853.57	2298721.92	Картометрический метод	0.1	-
10392	411854.57	2298721.92	Картометрический метод	0.1	-
10393	411854.57	2298722.90	Картометрический метод	0.1	-
10394	411853.57	2298722.91	Картометрический метод	0.1	-
10391	411853.57	2298721.92	Картометрический метод	0.1	-
10395	409585.89	2304046.49	Картометрический метод	0.1	-
10396	409585.23	2304045.83	Картометрический метод	0.1	-
10397	409585.89	2304045.02	Картометрический метод	0.1	-
10398	409586.57	2304045.80	Картометрический метод	0.1	-
10395	409585.89	2304046.49	Картометрический метод	0.1	-
10399	411930.94	2299900.92	Картометрический метод	0.1	-
10400	411931.93	2299900.92	Картометрический метод	0.1	-
10401	411931.93	2299901.91	Картометрический метод	0.1	-
10402	411930.94	2299901.91	Картометрический метод	0.1	-
10399	411930.94	2299900.92	Картометрический метод	0.1	-
10403	412861.54	2297619.39	Картометрический метод	0.1	-
10404	412862.53	2297619.38	Картометрический метод	0.1	-
10405	412862.53	2297620.37	Картометрический метод	0.1	-
10406	412861.53	2297620.37	Картометрический метод	0.1	-
10403	412861.54	2297619.39	Картометрический метод	0.1	-
10407	412830.63	2297631.80	Картометрический метод	0.1	-
10408	412831.63	2297631.80	Картометрический метод	0.1	-
10409	412831.62	2297632.79	Картометрический метод	0.1	-
10410	412830.64	2297632.79	Картометрический метод	0.1	-

2. Сведения о характерных точках границ объекта					
Обозначение характерных точек границ	**Координаты, м**		**Метод определения координат характерной точки**	**Средняя квадратическая погрешность положения характерной точки (Mt), м**	**Описание обозначения точки на местности (при наличии)**
	X	**Y**			
1	**2**	**3**	**4**	**5**	**6**
10407	412830.63	2297631.80	Картометрический метод	0.1	-
10411	410074.93	2300024.46	Картометрический метод	0.1	-
10412	410075.94	2300024.48	Картометрический метод	0.1	-
10413	410075.93	2300025.45	Картометрический метод	0.1	-
10414	410074.95	2300025.46	Картометрический метод	0.1	-
10411	410074.93	2300024.46	Картометрический метод	0.1	-
10415	412512.20	2297844.56	Картометрический метод	0.1	-
10416	412513.20	2297844.58	Картометрический метод	0.1	-
10417	412513.19	2297845.56	Картометрический метод	0.1	-
10418	412512.20	2297845.55	Картометрический метод	0.1	-
10415	412512.20	2297844.56	Картометрический метод	0.1	-
10419	411505.68	2297102.04	Картометрический метод	0.1	-
10420	411505.02	2297101.26	Картометрический метод	0.1	-
10421	411505.68	2297100.58	Картометрический метод	0.1	-
10422	411506.36	2297101.24	Картометрический метод	0.1	-
10419	411505.68	2297102.04	Картометрический метод	0.1	-
10423	412947.33	2298053.21	Картометрический метод	0.1	-
10424	412948.31	2298053.19	Картометрический метод	0.1	-
10425	412948.32	2298054.19	Картометрический метод	0.1	-
10426	412947.31	2298054.18	Картометрический метод	0.1	-
10423	412947.33	2298053.21	Картометрический метод	0.1	-
10427	412202.92	2299067.38	Картометрический метод	0.1	-
10428	412203.91	2299067.38	Картометрический метод	0.1	-
10429	412203.91	2299068.37	Картометрический метод	0.1	-
10430	412202.93	2299068.38	Картометрический метод	0.1	-
10427	412202.92	2299067.38	Картометрический метод	0.1	-

2. Сведения о характерных точках границ объекта					
Обозначение характерных точек границ	**Координаты, м**		**Метод определения координат характерной точки**	**Средняя квадратическая погрешность положения характерной точки (Mt), м**	**Описание обозначения точки на местности (при наличии)**
	X	**Y**			
1	**2**	**3**	**4**	**5**	**6**
10431	410317.67	2296238.27	Картометрический метод	0.1	-
10432	410317.01	2296237.48	Картометрический метод	0.1	-
10433	410317.69	2296236.81	Картометрический метод	0.1	-
10434	410318.35	2296237.49	Картометрический метод	0.1	-
10431	410317.67	2296238.27	Картометрический метод	0.1	-
10435	411571.40	2299356.79	Картометрический метод	0.1	-
10436	411572.39	2299356.80	Картометрический метод	0.1	-
10437	411572.38	2299357.78	Картометрический метод	0.1	-
10438	411571.39	2299357.79	Картометрический метод	0.1	-
10435	411571.40	2299356.79	Картометрический метод	0.1	-
10439	413366.20	2298255.78	Картометрический метод	0.1	-
10440	413365.51	2298255.13	Картометрический метод	0.1	-
10441	413366.18	2298254.44	Картометрический метод	0.1	-
10442	413366.97	2298255.11	Картометрический метод	0.1	-
10439	413366.20	2298255.78	Картометрический метод	0.1	-
10443	411442.55	2299255.46	Картометрический метод	0.1	-
10444	411443.54	2299255.47	Картометрический метод	0.1	-
10445	411443.54	2299256.44	Картометрический метод	0.1	-
10446	411442.55	2299256.46	Картометрический метод	0.1	-
10443	411442.55	2299255.46	Картометрический метод	0.1	-
10447	409455.90	2295222.73	Картометрический метод	0.1	-
10448	409455.25	2295222.05	Картометрический метод	0.1	-
10449	409455.90	2295221.28	Картометрический метод	0.1	-
10450	409456.58	2295222.05	Картометрический метод	0.1	-
10447	409455.90	2295222.73	Картометрический метод	0.1	-
10451	411768.54	2297478.32	Картометрический метод	0.1	-

2. Сведения о характерных точках границ объекта					
Обозначение характерных точек границ	**Координаты, м**		**Метод определения координат характерной точки**	**Средняя квадратическая погрешность положения характерной точки (Mt), м**	**Описание обозначения точки на местности (при наличии)**
	X	**Y**			
1	**2**	**3**	**4**	**5**	**6**
10452	411767.87	2297477.54	Картометрический метод	0.1	-
10453	411768.53	2297476.87	Картометрический метод	0.1	-
10454	411769.20	2297477.53	Картометрический метод	0.1	-
10451	411768.54	2297478.32	Картометрический метод	0.1	-
10455	410313.87	2296231.50	Картометрический метод	0.1	-
10456	410313.11	2296230.83	Картометрический метод	0.1	-
10457	410313.89	2296230.17	Картометрический метод	0.1	-
10458	410314.55	2296230.81	Картометрический метод	0.1	-
10455	410313.87	2296231.50	Картометрический метод	0.1	-
10459	409561.20	2295715.76	Картометрический метод	0.1	-
10460	409560.43	2295715.10	Картометрический метод	0.1	-
10461	409561.21	2295714.43	Картометрический метод	0.1	-
10462	409561.87	2295715.09	Картометрический метод	0.1	-
10459	409561.20	2295715.76	Картометрический метод	0.1	-
10463	406604.53	2299889.13	Картометрический метод	0.1	-
10464	406603.88	2299888.46	Картометрический метод	0.1	-
10465	406604.54	2299887.78	Картометрический метод	0.1	-
10466	406605.21	2299888.46	Картометрический метод	0.1	-
10463	406604.53	2299889.13	Картометрический метод	0.1	-
10467	408480.76	2303487.42	Картометрический метод	0.1	-
10468	408494.28	2303405.88	Картометрический метод	0.1	-
10469	408478.94	2303382.11	Картометрический метод	0.1	-
10470	408525.84	2303355.29	Картометрический метод	0.1	-
10471	408539.39	2303338.60	Картометрический метод	0.1	-
10472	408502.30	2303438.28	Картометрический метод	0.1	-
10467	408480.76	2303487.42	Картометрический метод	0.1	-

2. Сведения о характерных точках границ объекта					
Обозначение характерных точек границ	**Координаты, м**		**Метод определения координат характерной точки**	**Средняя квадратическая погрешность положения характерной точки (Mt), м**	**Описание обозначения точки на местности (при наличии)**
	X	**Y**			
1	**2**	**3**	**4**	**5**	**6**
10473	408513.85	2303374.11	Картометрический метод	0.1	-
10474	408514.22	2303376.17	Картометрический метод	0.1	-
10475	408507.13	2303377.46	Картометрический метод	0.1	-
10476	408506.75	2303375.41	Картометрический метод	0.1	-
10473	408513.85	2303374.11	Картометрический метод	0.1	-
10477	408499.42	2303423.44	Картометрический метод	0.1	-
10478	408500.64	2303425.89	Картометрический метод	0.1	-
10479	408495.74	2303428.34	Картометрический метод	0.1	-
10480	408494.51	2303425.87	Картометрический метод	0.1	-
10477	408499.42	2303423.44	Картометрический метод	0.1	-
10481	408523.90	2303375.14	Картометрический метод	0.1	-
10482	408522.48	2303373.72	Картометрический метод	0.1	-
10483	408523.90	2303372.30	Картометрический метод	0.1	-
10484	408525.30	2303373.72	Картометрический метод	0.1	-
10481	408523.90	2303375.14	Картометрический метод	0.1	-
10485	408503.59	2303399.80	Картометрический метод	0.1	-
10486	408505.59	2303399.80	Картометрический метод	0.1	-
10487	408505.59	2303401.80	Картометрический метод	0.1	-
10488	408503.59	2303401.79	Картометрический метод	0.1	-
10485	408503.59	2303399.80	Картометрический метод	0.1	-
10489	406652.25	2296698.38	Картометрический метод	0.1	-
10490	406712.26	2296698.38	Картометрический метод	0.1	-
10491	406712.26	2296670.16	Картометрический метод	0.1	-
10492	406846.12	2296613.31	Картометрический метод	0.1	-
10493	406863.42	2296676.90	Картометрический метод	0.1	-
10494	406846.62	2296676.89	Картометрический метод	0.1	-

2. Сведения о характерных точках границ объекта					
Обозначение характерных точек границ	**Координаты, м**		**Метод определения координат характерной точки**	**Средняя квадратическая погрешность положения характерной точки (Mt), м**	**Описание обозначения точки на местности (при наличии)**
	X	**Y**			
1	**2**	**3**	**4**	**5**	**6**
10495	406846.61	2296736.89	Картометрический метод	0.1	-
10496	406879.07	2296736.89	Картометрический метод	0.1	-
10497	406919.55	2296864.17	Картометрический метод	0.1	-
10498	406908.04	2296864.17	Картометрический метод	0.1	-
10499	406908.04	2296924.17	Картометрический метод	0.1	-
10500	406936.00	2296924.17	Картометрический метод	0.1	-
10501	406981.40	2297047.97	Картометрический метод	0.1	-
10502	406955.78	2297047.97	Картометрический метод	0.1	-
10503	406955.78	2297107.97	Картометрический метод	0.1	-
10504	407001.28	2297107.97	Картометрический метод	0.1	-
10505	407012.34	2297145.88	Картометрический метод	0.1	-
10506	407043.76	2297245.79	Картометрический метод	0.1	-
10507	407033.95	2297245.80	Картометрический метод	0.1	-
10508	407033.95	2297305.80	Картометрический метод	0.1	-
10509	407093.95	2297305.81	Картометрический метод	0.1	-
10510	407093.95	2297245.78	Картометрический метод	0.1	-
10511	407050.04	2297245.79	Картометрический метод	0.1	-
10512	407018.25	2297144.72	Картометрический метод	0.1	-
10513	407048.30	2297138.82	Картометрический метод	0.1	-
10514	407209.36	2297151.11	Картометрический метод	0.1	-
10515	407252.84	2297137.17	Картометрический метод	0.1	-
10516	407266.14	2297134.91	Картометрический метод	0.1	-
10517	407259.41	2297277.46	Картометрический метод	0.1	-
10518	407237.92	2297277.46	Картометрический метод	0.1	-
10519	407237.92	2297337.46	Картометрический метод	0.1	-
10520	407199.86	2297397.40	Картометрический метод	0.1	-

2. Сведения о характерных точках границ объекта					
Обозначение характерных точек границ	**Координаты, м**		**Метод определения координат характерной точки**	**Средняя квадратическая погрешность положения характерной точки (Mt), м**	**Описание обозначения точки на местности (при наличии)**
	X	**Y**			
1	**2**	**3**	**4**	**5**	**6**
10521	407146.94	2297397.38	Картометрический метод	0.1	-
10522	407146.94	2297457.39	Картометрический метод	0.1	-
10523	407191.57	2297457.41	Картометрический метод	0.1	-
10524	407193.19	2297569.61	Картометрический метод	0.1	-
10525	407203.78	2297635.41	Картометрический метод	0.1	-
10526	407154.86	2297635.42	Картометрический метод	0.1	-
10527	407154.86	2297695.40	Картометрический метод	0.1	-
10528	407208.54	2297695.39	Картометрический метод	0.1	-
10529	407236.37	2297822.37	Картометрический метод	0.1	-
10530	407224.83	2297822.37	Картометрический метод	0.1	-
10531	407224.84	2297882.36	Картометрический метод	0.1	-
10532	407284.82	2297882.37	Картометрический метод	0.1	-
10533	407284.82	2297867.91	Картометрический метод	0.1	-
10534	407368.42	2297864.31	Картометрический метод	0.1	-
10535	407288.47	2297969.51	Картометрический метод	0.1	-
10536	407246.34	2298027.31	Картометрический метод	0.1	-
10537	407221.96	2298041.48	Картометрический метод	0.1	-
10538	407215.90	2298011.21	Картометрический метод	0.1	-
10539	407198.65	2297982.78	Картометрический метод	0.1	-
10540	407174.81	2297959.27	Картометрический метод	0.1	-
10541	407162.12	2297956.98	Картометрический метод	0.1	-
10542	407162.12	2297942.61	Картометрический метод	0.1	-
10543	407102.12	2297942.61	Картометрический метод	0.1	-
10544	407102.12	2298002.60	Картометрический метод	0.1	-
10545	407162.14	2298002.60	Картометрический метод	0.1	-
10546	407162.12	2297963.06	Картометрический метод	0.1	-

2. Сведения о характерных точках границ объекта					
Обозначение характерных точек границ	**Координаты, м**		**Метод определения координат характерной точки**	**Средняя квадратическая погрешность положения характерной точки (Mt), м**	**Описание обозначения точки на местности (при наличии)**
	X	**Y**			
1	**2**	**3**	**4**	**5**	**6**
10547	407171.93	2297964.84	Картометрический метод	0.1	-
10548	407193.94	2297986.57	Картометрический метод	0.1	-
10549	407210.26	2298013.44	Картометрический метод	0.1	-
10550	407216.49	2298044.67	Картометрический метод	0.1	-
10551	407167.70	2298073.03	Картометрический метод	0.1	-
10552	407144.03	2298076.80	Картометрический метод	0.1	-
10553	407127.18	2298060.17	Картометрический метод	0.1	-
10554	407072.05	2297992.33	Картометрический метод	0.1	-
10555	407017.01	2297924.77	Картометрический метод	0.1	-
10556	406981.55	2297900.93	Картометрический метод	0.1	-
10557	406895.26	2297864.89	Картометрический метод	0.1	-
10558	406833.98	2297831.18	Картометрический метод	0.1	-
10559	406806.85	2297798.22	Картометрический метод	0.1	-
10560	406733.68	2297738.68	Картометрический метод	0.1	-
10561	406706.09	2297707.47	Картометрический метод	0.1	-
10562	406719.99	2297707.36	Картометрический метод	0.1	-
10563	406719.53	2297709.35	Картометрический метод	0.1	-
10564	406741.90	2297713.30	Картометрический метод	0.1	-
10565	406742.00	2297695.22	Картометрический метод	0.1	-
10566	406722.98	2297694.58	Картометрический метод	0.1	-
10567	406721.39	2297701.36	Картометрический метод	0.1	-
10568	406706.09	2297701.45	Картометрический метод	0.1	-
10569	406706.08	2297680.34	Картометрический метод	0.1	-
10570	406682.99	2297680.35	Картометрический метод	0.1	-
10571	406668.73	2297631.72	Картометрический метод	0.1	-
10572	406667.60	2297606.73	Картометрический метод	0.1	-

2. Сведения о характерных точках границ объекта					
Обозначение характерных точек границ	**Координаты, м**		**Метод определения координат характерной точки**	**Средняя квадратическая погрешность положения характерной точки (Mt), м**	**Описание обозначения точки на местности (при наличии)**
	X	**Y**			
1	**2**	**3**	**4**	**5**	**6**
10573	406768.94	2297528.64	Картометрический метод	0.1	-
10574	406775.46	2297545.65	Картометрический метод	0.1	-
10575	406762.87	2297545.64	Картометрический метод	0.1	-
10576	406762.86	2297605.65	Картометрический метод	0.1	-
10577	406790.28	2297605.65	Картометрический метод	0.1	-
10578	406809.16	2297696.43	Картометрический метод	0.1	-
10579	406836.70	2297720.56	Картометрический метод	0.1	-
10580	406836.69	2297770.33	Картометрический метод	0.1	-
10581	406896.70	2297770.32	Картометрический метод	0.1	-
10582	406896.70	2297759.43	Картометрический метод	0.1	-
10583	407024.49	2297789.92	Картометрический метод	0.1	-
10584	407024.49	2297807.09	Картометрический метод	0.1	-
10585	407084.48	2297807.07	Картометрический метод	0.1	-
10586	407084.48	2297747.08	Картометрический метод	0.1	-
10587	407024.49	2297747.09	Картометрический метод	0.1	-
10588	407024.49	2297783.75	Картометрический метод	0.1	-
10589	406896.70	2297753.26	Картометрический метод	0.1	-
10590	406896.70	2297710.33	Картометрический метод	0.1	-
10591	406913.80	2297685.08	Картометрический метод	0.1	-
10592	406958.95	2297639.91	Картометрический метод	0.1	-
10593	406958.95	2297643.92	Картометрический метод	0.1	-
10594	407018.95	2297643.90	Картометрический метод	0.1	-
10595	407018.96	2297583.92	Картометрический метод	0.1	-
10596	406958.96	2297583.92	Картометрический метод	0.1	-
10597	406958.95	2297631.44	Картометрический метод	0.1	-
10598	406909.13	2297681.28	Картометрический метод	0.1	-

2. Сведения о характерных точках границ объекта					
Обозначение характерных точек границ	**Координаты, м**		**Метод определения координат характерной точки**	**Средняя квадратическая погрешность положения характерной точки (Mt), м**	**Описание обозначения точки на местности (при наличии)**
	X	**Y**			
1	**2**	**3**	**4**	**5**	**6**
10599	406889.57	2297710.33	Картометрический метод	0.1	-
10600	406836.71	2297710.33	Картометрический метод	0.1	-
10601	406836.71	2297712.58	Картометрический метод	0.1	-
10602	406814.63	2297693.29	Картометрический метод	0.1	-
10603	406796.43	2297605.65	Картометрический метод	0.1	-
10604	406822.85	2297605.65	Картометрический метод	0.1	-
10605	406822.84	2297545.67	Картометрический метод	0.1	-
10606	406781.89	2297545.65	Картометрический метод	0.1	-
10607	406773.89	2297524.83	Картометрический метод	0.1	-
10608	406851.50	2297465.03	Картометрический метод	0.1	-
10609	406851.51	2297486.64	Картометрический метод	0.1	-
10610	406911.52	2297486.65	Картометрический метод	0.1	-
10611	406911.52	2297426.65	Картометрический метод	0.1	-
10612	406851.51	2297426.65	Картометрический метод	0.1	-
10613	406851.51	2297457.44	Картометрический метод	0.1	-
10614	406769.08	2297520.96	Картометрический метод	0.1	-
10615	406667.28	2297599.40	Картометрический метод	0.1	-
10616	406664.85	2297546.18	Картометрический метод	0.1	-
10617	406663.23	2297510.95	Картометрический метод	0.1	-
10618	406657.57	2297435.02	Картометрический метод	0.1	-
10619	406692.05	2297435.01	Картометрический метод	0.1	-
10620	406692.04	2297375.02	Картометрический метод	0.1	-
10621	406632.05	2297375.02	Картометрический метод	0.1	-
10622	406632.05	2297435.02	Картометрический метод	0.1	-
10623	406651.57	2297435.02	Картометрический метод	0.1	-
10624	406657.26	2297511.41	Картометрический метод	0.1	-

2. Сведения о характерных точках границ объекта					
Обозначение характерных точек границ	**Координаты, м**		**Метод определения координат характерной точки**	**Средняя квадратическая погрешность положения характерной точки (Mt), м**	**Описание обозначения точки на местности (при наличии)**
	X	**Y**			
1	**2**	**3**	**4**	**5**	**6**
10625	406658.65	2297542.31	Картометрический метод	0.1	-
10626	406637.99	2297539.67	Картометрический метод	0.1	-
10627	406637.99	2297500.66	Картометрический метод	0.1	-
10628	406578.00	2297500.65	Картометрический метод	0.1	-
10629	406577.99	2297560.65	Картометрический метод	0.1	-
10630	406637.99	2297560.65	Картометрический метод	0.1	-
10631	406637.99	2297545.72	Картометрический метод	0.1	-
10632	406658.93	2297548.41	Картометрический метод	0.1	-
10633	406661.46	2297603.86	Картометрический метод	0.1	-
10634	406505.27	2297724.20	Картометрический метод	0.1	-
10635	406495.40	2297698.16	Картометрический метод	0.1	-
10636	406495.41	2297638.15	Картометрический метод	0.1	-
10637	406435.41	2297638.15	Картометрический метод	0.1	-
10638	406435.41	2297698.17	Картометрический метод	0.1	-
10639	406488.74	2297698.16	Картометрический метод	0.1	-
10640	406500.31	2297728.02	Картометрический метод	0.1	-
10641	406415.18	2297791.29	Картометрический метод	0.1	-
10642	406387.17	2297819.94	Картометрический метод	0.1	-
10643	406311.79	2297658.68	Картометрический метод	0.1	-
10644	406311.80	2297612.83	Картометрический метод	0.1	-
10645	406251.80	2297612.84	Картометрический метод	0.1	-
10646	406251.80	2297672.82	Картометрический метод	0.1	-
10647	406311.79	2297672.83	Картометрический метод	0.1	-
10648	406381.98	2297822.93	Картометрический метод	0.1	-
10649	406365.40	2297832.42	Картометрический метод	0.1	-
10650	406365.39	2297787.91	Картометрический метод	0.1	-

2. Сведения о характерных точках границ объекта					
Обозначение характерных точек границ	**Координаты, м**		**Метод определения координат характерной точки**	**Средняя квадратическая погрешность положения характерной точки (Mt), м**	**Описание обозначения точки на местности (при наличии)**
	X	**Y**			
1	**2**	**3**	**4**	**5**	**6**
10651	406305.40	2297787.92	Картометрический метод	0.1	-
10652	406305.40	2297847.92	Картометрический метод	0.1	-
10653	406340.65	2297847.90	Картометрический метод	0.1	-
10654	406240.42	2297899.85	Картометрический метод	0.1	-
10655	406139.82	2297807.00	Картометрический метод	0.1	-
10656	406169.60	2297807.00	Картометрический метод	0.1	-
10657	406169.60	2297747.00	Картометрический метод	0.1	-
10658	406109.60	2297747.00	Картометрический метод	0.1	-
10659	406109.60	2297807.00	Картометрический метод	0.1	-
10660	406130.99	2297807.00	Картометрический метод	0.1	-
10661	406233.00	2297901.16	Картометрический метод	0.1	-
10662	406189.09	2297903.03	Картометрический метод	0.1	-
10663	406034.45	2297983.14	Картометрический метод	0.1	-
10664	406015.16	2297943.21	Картометрический метод	0.1	-
10665	406015.16	2297908.06	Картометрический метод	0.1	-
10666	405998.13	2297908.06	Картометрический метод	0.1	-
10667	405948.76	2297806.27	Картометрический метод	0.1	-
10668	405949.70	2297806.27	Картометрический метод	0.1	-
10669	405949.72	2297746.27	Картометрический метод	0.1	-
10670	405889.71	2297746.27	Картометрический метод	0.1	-
10671	405889.70	2297806.27	Картометрический метод	0.1	-
10672	405942.10	2297806.27	Картометрический метод	0.1	-
10673	405991.47	2297908.06	Картометрический метод	0.1	-
10674	405955.17	2297908.06	Картометрический метод	0.1	-
10675	405955.17	2297968.07	Картометрический метод	0.1	-
10676	406015.17	2297968.06	Картометрический метод	0.1	-

2. Сведения о характерных точках границ объекта					
Обозначение характерных точек границ	**Координаты, м**		**Метод определения координат характерной точки**	**Средняя квадратическая погрешность положения характерной точки (Mt), м**	**Описание обозначения точки на местности (при наличии)**
	X	**Y**			
1	**2**	**3**	**4**	**5**	**6**
10677	406015.17	2297957.02	Картометрический метод	0.1	-
10678	406029.11	2297985.89	Картометрический метод	0.1	-
10679	406021.38	2297989.90	Картометрический метод	0.1	-
10680	405875.80	2298065.31	Картометрический метод	0.1	-
10681	405860.72	2298073.12	Картометрический метод	0.1	-
10682	405860.72	2298063.25	Картометрический метод	0.1	-
10683	405800.72	2298063.23	Картометрический метод	0.1	-
10684	405800.72	2298123.25	Картометрический метод	0.1	-
10685	405860.72	2298123.24	Картометрический метод	0.1	-
10686	405860.72	2298079.87	Картометрический метод	0.1	-
10687	405874.35	2298072.80	Картометрический метод	0.1	-
10688	405907.85	2298232.41	Картометрический метод	0.1	-
10689	405892.66	2298232.40	Картометрический метод	0.1	-
10690	405892.66	2298292.40	Картометрический метод	0.1	-
10691	405797.61	2298375.44	Картометрический метод	0.1	-
10692	405746.73	2298375.44	Картометрический метод	0.1	-
10693	405746.73	2298435.45	Картометрический метод	0.1	-
10694	405806.72	2298435.45	Картометрический метод	0.1	-
10695	405806.72	2298375.44	Картометрический метод	0.1	-
10696	405901.71	2298292.40	Картометрический метод	0.1	-
10697	405952.64	2298292.40	Картометрический метод	0.1	-
10698	405952.65	2298232.41	Картометрический метод	0.1	-
10699	405913.98	2298232.41	Картометрический метод	0.1	-
10700	405879.88	2298069.93	Картометрический метод	0.1	-
10701	406020.94	2297996.88	Картометрический метод	0.1	-
10702	406047.46	2298096.33	Картометрический метод	0.1	-

2. Сведения о характерных точках границ объекта					
Обозначение характерных точек границ	**Координаты, м**		**Метод определения координат характерной точки**	**Средняя квадратическая погрешность положения характерной точки (Mt), м**	**Описание обозначения точки на местности (при наличии)**
	X	**Y**			
1	**2**	**3**	**4**	**5**	**6**
10703	406022.80	2298096.33	Картометрический метод	0.1	-
10704	406022.81	2298156.35	Картометрический метод	0.1	-
10705	406082.83	2298156.34	Картометрический метод	0.1	-
10706	406082.82	2298096.33	Картометрический метод	0.1	-
10707	406053.67	2298096.33	Картометрический метод	0.1	-
10708	406026.39	2297994.06	Картометрический метод	0.1	-
10709	406034.32	2297989.96	Картометрический метод	0.1	-
10710	406190.67	2297908.96	Картометрический метод	0.1	-
10711	406192.41	2297925.80	Картометрический метод	0.1	-
10712	406161.66	2297925.79	Картометрический метод	0.1	-
10713	406161.66	2297985.80	Картометрический метод	0.1	-
10714	406221.66	2297985.78	Картометрический метод	0.1	-
10715	406221.66	2297925.80	Картометрический метод	0.1	-
10716	406198.45	2297925.80	Картометрический метод	0.1	-
10717	406196.68	2297908.72	Картометрический метод	0.1	-
10718	406239.47	2297906.89	Картометрический метод	0.1	-
10719	406310.12	2297963.05	Картометрический метод	0.1	-
10720	406358.14	2297981.35	Картометрический метод	0.1	-
10721	406358.14	2298020.75	Картометрический метод	0.1	-
10722	406418.14	2298020.73	Картометрический метод	0.1	-
10723	406418.14	2298010.97	Картометрический метод	0.1	-
10724	406557.52	2298044.84	Картометрический метод	0.1	-
10725	406557.53	2298057.48	Картометрический метод	0.1	-
10726	406606.75	2298057.46	Картометрический метод	0.1	-
10727	406633.46	2298075.19	Картометрический метод	0.1	-
10728	406740.58	2298177.51	Картометрический метод	0.1	-

2. Сведения о характерных точках границ объекта					
Обозначение характерных точек границ	**Координаты, м**		**Метод определения координат характерной точки**	**Средняя квадратическая погрешность положения характерной точки (Mt), м**	**Описание обозначения точки на местности (при наличии)**
	X	**Y**			
1	**2**	**3**	**4**	**5**	**6**
10729	406774.88	2298226.35	Картометрический метод	0.1	-
10730	406740.06	2298236.02	Картометрический метод	0.1	-
10731	406703.34	2298251.94	Картометрический метод	0.1	-
10732	406702.87	2298238.04	Картометрический метод	0.1	-
10733	406726.78	2298238.04	Картометрический метод	0.1	-
10734	406726.75	2298178.04	Картометрический метод	0.1	-
10735	406666.77	2298178.03	Картометрический метод	0.1	-
10736	406666.77	2298238.04	Картометрический метод	0.1	-
10737	406696.86	2298238.04	Картометрический метод	0.1	-
10738	406697.42	2298254.50	Картометрический метод	0.1	-
10739	406580.26	2298329.92	Картометрический метод	0.1	-
10740	406424.03	2298441.17	Картометрический метод	0.1	-
10741	406424.03	2298423.40	Картометрический метод	0.1	-
10742	406364.03	2298423.40	Картометрический метод	0.1	-
10743	406364.03	2298483.39	Картометрический метод	0.1	-
10744	406278.73	2298540.35	Картометрический метод	0.1	-
10745	406278.74	2298493.13	Картометрический метод	0.1	-
10746	406218.73	2298493.12	Картометрический метод	0.1	-
10747	406218.75	2298553.12	Картометрический метод	0.1	-
10748	406259.98	2298553.12	Картометрический метод	0.1	-
10749	406235.14	2298570.13	Картометрический метод	0.1	-
10750	406168.05	2298676.07	Картометрический метод	0.1	-
10751	406128.38	2298650.04	Картометрический метод	0.1	-
10752	406128.70	2298605.28	Картометрический метод	0.1	-
10753	406068.73	2298604.43	Картометрический метод	0.1	-
10754	406069.18	2298665.32	Картометрический метод	0.1	-

2. Сведения о характерных точках границ объекта					
Обозначение характерных точек границ	**Координаты, м**		**Метод определения координат характерной точки**	**Средняя квадратическая погрешность положения характерной точки (Mt), м**	**Описание обозначения точки на местности (при наличии)**
	X	**Y**			
1	**2**	**3**	**4**	**5**	**6**
10755	406128.27	2298665.32	Картометрический метод	0.1	-
10756	406128.33	2298657.19	Картометрический метод	0.1	-
10757	406164.85	2298681.13	Картометрический метод	0.1	-
10758	406087.65	2298803.04	Картометрический метод	0.1	-
10759	406072.45	2298792.47	Картометрический метод	0.1	-
10760	405975.19	2298762.17	Картометрический метод	0.1	-
10761	405975.26	2298752.12	Картометрический метод	0.1	-
10762	405915.26	2298751.27	Картометрический метод	0.1	-
10763	405915.71	2298812.16	Картометрический метод	0.1	-
10764	405974.82	2298812.15	Картометрический метод	0.1	-
10765	405975.14	2298768.44	Картометрический метод	0.1	-
10766	406069.74	2298797.90	Картометрический метод	0.1	-
10767	406084.95	2298808.49	Картометрический метод	0.1	-
10768	406084.94	2298808.51	Картометрический метод	0.1	-
10769	406024.51	2298931.12	Картометрический метод	0.1	-
10770	406014.32	2298941.98	Картометрический метод	0.1	-
10771	406014.46	2298922.14	Картометрический метод	0.1	-
10772	405954.48	2298921.29	Картометрический метод	0.1	-
10773	405954.93	2298982.17	Картометрический метод	0.1	-
10774	405976.87	2298982.17	Картометрический метод	0.1	-
10775	405928.30	2299033.38	Картометрический метод	0.1	-
10776	405878.51	2299090.66	Картометрический метод	0.1	-
10777	405878.37	2299073.05	Картометрический метод	0.1	-
10778	405821.11	2299073.05	Картометрический метод	0.1	-
10779	405821.50	2299136.07	Картометрический метод	0.1	-
10780	405836.04	2299135.96	Картометрический метод	0.1	-

2. Сведения о характерных точках границ объекта					
Обозначение характерных точек границ	**Координаты, м**		**Метод определения координат характерной точки**	**Средняя квадратическая погрешность положения характерной точки (Mt), м**	**Описание обозначения точки на местности (при наличии)**
	X	**Y**			
1	**2**	**3**	**4**	**5**	**6**
10781	405737.86	2299235.70	Картометрический метод	0.1	-
10782	405737.71	2299215.44	Картометрический метод	0.1	-
10783	405680.45	2299215.45	Картометрический метод	0.1	-
10784	405680.83	2299278.49	Картометрический метод	0.1	-
10785	405692.50	2299278.40	Картометрический метод	0.1	-
10786	405690.34	2299305.25	Картометрический метод	0.1	-
10787	405553.84	2299192.05	Картометрический метод	0.1	-
10788	405561.01	2299184.76	Картометрический метод	0.1	-
10789	405537.45	2299162.39	Картометрический метод	0.1	-
10790	405579.05	2299121.30	Картометрический метод	0.1	-
10791	405623.77	2299089.13	Картометрический метод	0.1	-
10792	405623.75	2299091.39	Картометрический метод	0.1	-
10793	405681.85	2299093.14	Картометрический метод	0.1	-
10794	405682.27	2299030.98	Картометрический метод	0.1	-
10795	405624.23	2299029.59	Картометрический метод	0.1	-
10796	405623.83	2299081.74	Картометрический метод	0.1	-
10797	405575.18	2299116.71	Картометрический метод	0.1	-
10798	405533.08	2299158.25	Картометрический метод	0.1	-
10799	405515.56	2299141.60	Картометрический метод	0.1	-
10800	405503.04	2299154.42	Картометрический метод	0.1	-
10801	405452.61	2299120.08	Картометрический метод	0.1	-
10802	405455.42	2299045.92	Картометрический метод	0.1	-
10803	405483.79	2299046.78	Картометрический метод	0.1	-
10804	405484.21	2298984.63	Картометрический метод	0.1	-
10805	405478.33	2298984.49	Картометрический метод	0.1	-
10806	405575.00	2298895.48	Картометрический метод	0.1	-

2. Сведения о характерных точках границ объекта					
Обозначение характерных точек границ	**Координаты, м**		**Метод определения координат характерной точки**	**Средняя квадратическая погрешность положения характерной точки (Mt), м**	**Описание обозначения точки на местности (при наличии)**
	X	**Y**			
1	**2**	**3**	**4**	**5**	**6**
10807	405574.96	2298900.31	Картометрический метод	0.1	-
10808	405633.07	2298902.06	Картометрический метод	0.1	-
10809	405633.48	2298839.91	Картометрический метод	0.1	-
10810	405734.48	2298735.08	Картометрический метод	0.1	-
10811	405781.01	2298734.57	Картометрический метод	0.1	-
10812	405780.73	2298687.18	Картометрический метод	0.1	-
10813	405855.59	2298625.39	Картометрический метод	0.1	-
10814	405855.59	2298627.51	Картометрический метод	0.1	-
10815	405915.58	2298627.49	Картометрический метод	0.1	-
10816	405915.58	2298584.00	Картометрический метод	0.1	-
10817	405993.47	2298473.74	Картометрический метод	0.1	-
10818	406008.72	2298460.61	Картометрический метод	0.1	-
10819	406008.71	2298502.51	Картометрический метод	0.1	-
10820	406068.73	2298502.49	Картометрический метод	0.1	-
10821	406068.73	2298442.49	Картометрический метод	0.1	-
10822	406023.29	2298442.48	Картометрический метод	0.1	-
10823	406036.67	2298409.04	Картометрический метод	0.1	-
10824	406100.78	2298318.80	Картометрический метод	0.1	-
10825	406100.78	2298326.78	Картометрический метод	0.1	-
10826	406160.79	2298326.77	Картометрический метод	0.1	-
10827	406160.77	2298266.78	Картометрический метод	0.1	-
10828	406139.25	2298266.78	Картометрический метод	0.1	-
10829	406175.79	2298214.87	Картометрический метод	0.1	-
10830	406263.77	2298283.00	Картометрический метод	0.1	-
10831	406263.78	2298326.38	Картометрический метод	0.1	-
10832	406323.76	2298326.40	Картометрический метод	0.1	-

2. Сведения о характерных точках границ объекта					
Обозначение характерных точек границ	**Координаты, м**		**Метод определения координат характерной точки**	**Средняя квадратическая погрешность положения характерной точки (Mt), м**	**Описание обозначения точки на местности (при наличии)**
	X	**Y**			
1	**2**	**3**	**4**	**5**	**6**
10833	406323.78	2298266.39	Картометрический метод	0.1	-
10834	406263.77	2298266.38	Картометрический метод	0.1	-
10835	406263.77	2298275.40	Картометрический метод	0.1	-
10836	406179.24	2298209.97	Картометрический метод	0.1	-
10837	406225.96	2298143.63	Картометрический метод	0.1	-
10838	406270.19	2298143.63	Картометрический метод	0.1	-
10839	406270.19	2298134.48	Картометрический метод	0.1	-
10840	406422.70	2298170.54	Картометрический метод	0.1	-
10841	406422.70	2298202.40	Картометрический метод	0.1	-
10842	406482.70	2298202.39	Картометрический метод	0.1	-
10843	406482.69	2298142.40	Картометрический метод	0.1	-
10844	406422.70	2298142.40	Картометрический метод	0.1	-
10845	406422.70	2298164.38	Картометрический метод	0.1	-
10846	406270.19	2298128.33	Картометрический метод	0.1	-
10847	406270.19	2298083.65	Картометрический метод	0.1	-
10848	406210.17	2298083.63	Картометрический метод	0.1	-
10849	406210.18	2298143.63	Картометрический метод	0.1	-
10850	406218.60	2298143.63	Картометрический метод	0.1	-
10851	406172.89	2298208.58	Картометрический метод	0.1	-
10852	406131.91	2298266.78	Картометрический метод	0.1	-
10853	406100.79	2298266.78	Картометрический метод	0.1	-
10854	406100.78	2298308.43	Картометрический метод	0.1	-
10855	406031.39	2298406.13	Картометрический метод	0.1	-
10856	406016.81	2298442.48	Картометрический метод	0.1	-
10857	406008.72	2298442.48	Картометрический метод	0.1	-
10858	406008.72	2298452.69	Картометрический метод	0.1	-

2. Сведения о характерных точках границ объекта					
Обозначение характерных точек границ	**Координаты, м**		**Метод определения координат характерной точки**	**Средняя квадратическая погрешность положения характерной точки (Mt), м**	**Описание обозначения точки на местности (при наличии)**
	X	**Y**			
1	**2**	**3**	**4**	**5**	**6**
10859	405988.98	2298469.69	Картометрический метод	0.1	-
10860	405915.58	2298573.60	Картометрический метод	0.1	-
10861	405915.58	2298567.50	Картометрический метод	0.1	-
10862	405855.58	2298567.50	Картометрический метод	0.1	-
10863	405855.59	2298617.60	Картометрический метод	0.1	-
10864	405780.69	2298679.44	Картометрический метод	0.1	-
10865	405780.66	2298674.45	Картометрический метод	0.1	-
10866	405720.89	2298674.44	Картометрический метод	0.1	-
10867	405721.70	2298735.23	Картометрический метод	0.1	-
10868	405726.04	2298735.17	Картометрический метод	0.1	-
10869	405625.03	2298839.71	Картометрический метод	0.1	-
10870	405575.42	2298838.52	Картометрический метод	0.1	-
10871	405575.06	2298887.25	Картометрический метод	0.1	-
10872	405469.70	2298984.28	Картометрический метод	0.1	-
10873	405426.14	2298983.24	Картометрический метод	0.1	-
10874	405425.68	2299045.02	Картометрический метод	0.1	-
10875	405449.42	2299045.74	Картометрический метод	0.1	-
10876	405446.49	2299123.12	Картометрический метод	0.1	-
10877	405498.79	2299158.78	Картометрический метод	0.1	-
10878	405475.21	2299182.95	Картометрический метод	0.1	-
10879	405520.86	2299225.61	Картометрический метод	0.1	-
10880	405549.62	2299196.35	Картометрический метод	0.1	-
10881	405690.85	2299313.46	Картометрический метод	0.1	-
10882	405745.21	2299360.56	Картометрический метод	0.1	-
10883	405790.46	2299400.44	Картометрический метод	0.1	-
10884	405763.34	2299438.81	Картометрический метод	0.1	-

2. Сведения о характерных точках границ объекта					
Обозначение характерных точек границ	**Координаты, м**		**Метод определения координат характерной точки**	**Средняя квадратическая погрешность положения характерной точки (Mt), м**	**Описание обозначения точки на местности (при наличии)**
	X	**Y**			
1	**2**	**3**	**4**	**5**	**6**
10885	405813.71	2299471.83	Картометрический метод	0.1	-
10886	405778.14	2299453.45	Картометрический метод	0.1	-
10887	405702.81	2299379.08	Картометрический метод	0.1	-
10888	405483.60	2299194.79	Картометрический метод	0.1	-
10889	405284.12	2298965.36	Картометрический метод	0.1	-
10890	404926.32	2298821.96	Картометрический метод	0.1	-
10891	404853.06	2298792.60	Картометрический метод	0.1	-
10892	404917.14	2298656.37	Картометрический метод	0.1	-
10893	405424.04	2298342.48	Картометрический метод	0.1	-
10894	405562.76	2298232.22	Картометрический метод	0.1	-
10895	405595.19	2298141.82	Картометрический метод	0.1	-
10896	405683.06	2298021.16	Картометрический метод	0.1	-
10897	405693.12	2297999.74	Картометрический метод	0.1	-
10898	405737.70	2297942.05	Картометрический метод	0.1	-
10899	405776.41	2297891.82	Картометрический метод	0.1	-
10900	405931.80	2297690.34	Картометрический метод	0.1	-
10901	405946.62	2297695.95	Картометрический метод	0.1	-
10902	406053.91	2297761.65	Картометрический метод	0.1	-
10903	406055.23	2297756.73	Картометрический метод	0.1	-
10904	406095.12	2297607.57	Картометрический метод	0.1	-
10905	406111.15	2297548.00	Картометрический метод	0.1	-
10906	406120.73	2297512.35	Картометрический метод	0.1	-
10907	406121.00	2297511.37	Картометрический метод	0.1	-
10908	406184.36	2297275.71	Картометрический метод	0.1	-
10909	406186.04	2297269.51	Картометрический метод	0.1	-
10910	406266.07	2296959.45	Картометрический метод	0.1	-

2. Сведения о характерных точках границ объекта					
Обозначение характерных точек границ	**Координаты, м**		**Метод определения координат характерной точки**	**Средняя квадратическая погрешность положения характерной точки (Mt), м**	**Описание обозначения точки на местности (при наличии)**
	X	**Y**			
1	**2**	**3**	**4**	**5**	**6**
10911	406239.83	2296908.31	Картометрический метод	0.1	-
10912	406229.34	2296858.47	Картометрический метод	0.1	-
10913	406190.64	2296814.52	Картометрический метод	0.1	-
10914	406159.17	2296769.94	Картометрический метод	0.1	-
10915	406123.78	2296724.69	Картометрический метод	0.1	-
10916	406083.11	2296678.12	Картометрический метод	0.1	-
10917	406089.27	2296653.51	Картометрический метод	0.1	-
10918	406177.99	2296464.19	Картометрический метод	0.1	-
10919	406362.52	2296579.10	Картометрический метод	0.1	-
10920	406448.02	2296632.34	Картометрический метод	0.1	-
10921	406449.79	2296720.32	Картометрический метод	0.1	-
10922	406471.29	2296753.54	Картометрический метод	0.1	-
10923	406625.38	2296699.11	Картометрический метод	0.1	-
10924	406652.25	2296675.73	Картометрический метод	0.1	-
10489	406652.25	2296698.38	Картометрический метод	0.1	-
10925	405644.45	2299106.86	Картометрический метод	0.1	-
10926	405662.63	2299095.11	Картометрический метод	0.1	-
10927	405676.85	2299116.44	Картометрический метод	0.1	-
10928	405658.84	2299128.18	Картометрический метод	0.1	-
10925	405644.45	2299106.86	Картометрический метод	0.1	-
10929	405921.32	2298909.21	Картометрический метод	0.1	-
10930	405936.62	2298921.99	Картометрический метод	0.1	-
10931	405920.82	2298940.31	Картометрический метод	0.1	-
10932	405905.53	2298927.60	Картометрический метод	0.1	-
10929	405921.32	2298909.21	Картометрический метод	0.1	-
10933	407116.30	2297899.45	Картометрический метод	0.1	-

2. Сведения о характерных точках границ объекта					
Обозначение характерных точек границ	**Координаты, м**		**Метод определения координат характерной точки**	**Средняя квадратическая погрешность положения характерной точки (Mt), м**	**Описание обозначения точки на местности (при наличии)**
	X	**Y**			
1	**2**	**3**	**4**	**5**	**6**
10934	407119.91	2297905.83	Картометрический метод	0.1	-
10935	407110.77	2297903.54	Картометрический метод	0.1	-
10933	407116.30	2297899.45	Картометрический метод	0.1	-
10936	407193.68	2298040.37	Картометрический метод	0.1	-
10937	407196.96	2298039.95	Картометрический метод	0.1	-
10938	407197.40	2298046.38	Картометрический метод	0.1	-
10939	407194.42	2298046.61	Картометрический метод	0.1	-
10936	407193.68	2298040.37	Картометрический метод	0.1	-
10940	407204.22	2298026.50	Картометрический метод	0.1	-
10941	407206.53	2298024.99	Картометрический метод	0.1	-
10942	407209.54	2298029.55	Картометрический метод	0.1	-
10943	407207.24	2298031.07	Картометрический метод	0.1	-
10940	407204.22	2298026.50	Картометрический метод	0.1	-
10944	406671.22	2297555.22	Картометрический метод	0.1	-
10945	406669.22	2297561.88	Картометрический метод	0.1	-
10946	406667.15	2297561.27	Картометрический метод	0.1	-
10947	406669.15	2297554.61	Картометрический метод	0.1	-
10944	406671.22	2297555.22	Картометрический метод	0.1	-
10948	406024.26	2298419.56	Картометрический метод	0.1	-
10949	406023.53	2298421.25	Картометрический метод	0.1	-
10950	406016.06	2298418.16	Картометрический метод	0.1	-
10951	406016.77	2298416.44	Картометрический метод	0.1	-
10948	406024.26	2298419.56	Картометрический метод	0.1	-
10952	407237.89	2298017.45	Картометрический метод	0.1	-
10953	407238.67	2298014.81	Картометрический метод	0.1	-
10954	407243.92	2298016.32	Картометрический метод	0.1	-

2. Сведения о характерных точках границ объекта					
Обозначение характерных точек границ	**Координаты, м**		**Метод определения координат характерной точки**	**Средняя квадратическая погрешность положения характерной точки (Mt), м**	**Описание обозначения точки на местности (при наличии)**
	X	**Y**			
1	**2**	**3**	**4**	**5**	**6**
10955	407243.16	2298018.94	Картометрический метод	0.1	-
10952	407237.89	2298017.45	Картометрический метод	0.1	-
10956	406374.62	2297816.53	Картометрический метод	0.1	-
10957	406377.71	2297823.02	Картометрический метод	0.1	-
10958	406375.83	2297823.92	Картометрический метод	0.1	-
10959	406372.74	2297817.44	Картометрический метод	0.1	-
10956	406374.62	2297816.53	Картометрический метод	0.1	-
10960	406899.10	2297686.86	Картометрический метод	0.1	-
10961	406896.73	2297692.89	Картометрический метод	0.1	-
10962	406894.58	2297692.03	Картометрический метод	0.1	-
10963	406896.94	2297686.02	Картометрический метод	0.1	-
10960	406899.10	2297686.86	Картометрический метод	0.1	-
10964	406777.31	2297525.46	Картометрический метод	0.1	-
10965	406779.89	2297524.53	Картометрический метод	0.1	-
10966	406781.77	2297529.66	Картометрический метод	0.1	-
10967	406779.20	2297530.59	Картометрический метод	0.1	-
10964	406777.31	2297525.46	Картометрический метод	0.1	-
10968	405886.81	2298071.90	Картометрический метод	0.1	-
10969	405887.93	2298078.42	Картометрический метод	0.1	-
10970	405885.71	2298078.82	Картометрический метод	0.1	-
10971	405884.59	2298072.29	Картометрический метод	0.1	-
10968	405886.81	2298071.90	Картометрический метод	0.1	-
10972	407194.18	2298036.98	Картометрический метод	0.1	-
10973	407199.95	2298036.36	Картометрический метод	0.1	-
10974	407200.37	2298038.72	Картометрический метод	0.1	-
10975	407194.55	2298039.28	Картометрический метод	0.1	-

2. Сведения о характерных точках границ объекта					
Обозначение характерных точек границ	**Координаты, м**		**Метод определения координат характерной точки**	**Средняя квадратическая погрешность положения характерной точки (Mt), м**	**Описание обозначения точки на местности (при наличии)**
	X	**Y**			
1	**2**	**3**	**4**	**5**	**6**
10972	407194.18	2298036.98	Картометрический метод	0.1	-
10976	406742.08	2296856.06	Картометрический метод	0.1	-
10977	406739.96	2296853.96	Картометрический метод	0.1	-
10978	406742.08	2296851.73	Картометрический метод	0.1	-
10979	406744.20	2296853.94	Картометрический метод	0.1	-
10976	406742.08	2296856.06	Картометрический метод	0.1	-
10980	406858.62	2297207.10	Картометрический метод	0.1	-
10981	406856.38	2297204.99	Картометрический метод	0.1	-
10982	406858.62	2297202.88	Картометрический метод	0.1	-
10983	406860.73	2297204.99	Картометрический метод	0.1	-
10980	406858.62	2297207.10	Картометрический метод	0.1	-
10984	406517.82	2296806.36	Картометрический метод	0.1	-
10985	406515.70	2296804.14	Картометрический метод	0.1	-
10986	406517.83	2296802.04	Картометрический метод	0.1	-
10987	406519.93	2296804.15	Картометрический метод	0.1	-
10984	406517.82	2296806.36	Картометрический метод	0.1	-
10988	406233.48	2296551.61	Картометрический метод	0.1	-
10989	406231.37	2296549.50	Картометрический метод	0.1	-
10990	406233.49	2296547.38	Картометрический метод	0.1	-
10991	406235.60	2296549.50	Картометрический метод	0.1	-
10988	406233.48	2296551.61	Картометрический метод	0.1	-
10992	405797.38	2298914.29	Картометрический метод	0.1	-
10993	405795.27	2298912.18	Картометрический метод	0.1	-
10994	405797.37	2298910.06	Картометрический метод	0.1	-
10995	405799.48	2298912.17	Картометрический метод	0.1	-
10992	405797.38	2298914.29	Картометрический метод	0.1	-

2. Сведения о характерных точках границ объекта					
Обозначение характерных точек границ	**Координаты, м**		**Метод определения координат характерной точки**	**Средняя квадратическая погрешность положения характерной точки (Mt), м**	**Описание обозначения точки на местности (при наличии)**
	X	**Y**			
1	**2**	**3**	**4**	**5**	**6**
10996	405765.70	2297919.53	Картометрический метод	0.1	-
10997	405763.60	2297917.41	Картометрический метод	0.1	-
10998	405765.70	2297915.31	Картометрический метод	0.1	-
10999	405767.81	2297917.42	Картометрический метод	0.1	-
10996	405765.70	2297919.53	Картометрический метод	0.1	-
11000	405105.64	2298606.37	Картометрический метод	0.1	-
11001	405103.51	2298604.26	Картометрический метод	0.1	-
11002	405105.64	2298602.18	Картометрический метод	0.1	-
11003	405107.74	2298604.28	Картометрический метод	0.1	-
11000	405105.64	2298606.37	Картометрический метод	0.1	-
11004	407204.23	2298042.50	Картометрический метод	0.1	-
11005	407206.79	2298042.36	Картометрический метод	0.1	-
11006	407206.88	2298045.32	Картометрический метод	0.1	-
11007	407204.45	2298045.57	Картометрический метод	0.1	-
11004	407204.23	2298042.50	Картометрический метод	0.1	-
11008	407146.55	2298048.54	Картометрический метод	0.1	-
11009	407148.05	2298046.59	Картометрический метод	0.1	-
11010	407149.72	2298048.18	Картометрический метод	0.1	-
11011	407148.20	2298050.11	Картометрический метод	0.1	-
11008	407146.55	2298048.54	Картометрический метод	0.1	-
11012	405936.77	2298530.82	Картометрический метод	0.1	-
11013	405938.78	2298530.82	Картометрический метод	0.1	-
11014	405938.78	2298532.84	Картометрический метод	0.1	-
11015	405936.77	2298532.83	Картометрический метод	0.1	-
11012	405936.77	2298530.82	Картометрический метод	0.1	-
11016	407149.75	2297208.59	Картометрический метод	0.1	-

2. Сведения о характерных точках границ объекта					
Обозначение характерных точек границ	**Координаты, м**		**Метод определения координат характерной точки**	**Средняя квадратическая погрешность положения характерной точки (Mt), м**	**Описание обозначения точки на местности (при наличии)**
	X	**Y**			
1	**2**	**3**	**4**	**5**	**6**
11017	407151.75	2297208.58	Картометрический метод	0.1	-
11018	407151.76	2297210.60	Картометрический метод	0.1	-
11019	407149.75	2297210.60	Картометрический метод	0.1	-
11016	407149.75	2297208.59	Картометрический метод	0.1	-
11020	405946.71	2297824.55	Картометрический метод	0.1	-
11021	405948.71	2297824.56	Картометрический метод	0.1	-
11022	405948.72	2297826.57	Картометрический метод	0.1	-
11023	405946.71	2297826.57	Картометрический метод	0.1	-
11020	405946.71	2297824.55	Картометрический метод	0.1	-
11024	406894.41	2297858.30	Картометрический метод	0.1	-
11025	406896.42	2297858.28	Картометрический метод	0.1	-
11026	406896.42	2297860.30	Картометрический метод	0.1	-
11027	406894.40	2297860.29	Картометрический метод	0.1	-
11024	406894.41	2297858.30	Картометрический метод	0.1	-
11028	405963.05	2298746.68	Картометрический метод	0.1	-
11029	405965.05	2298746.69	Картометрический метод	0.1	-
11030	405965.05	2298748.70	Картометрический метод	0.1	-
11031	405963.04	2298748.70	Картометрический метод	0.1	-
11028	405963.05	2298746.68	Картометрический метод	0.1	-
11032	405900.17	2298725.31	Картометрический метод	0.1	-
11033	405902.17	2298725.30	Картометрический метод	0.1	-
11034	405902.19	2298727.32	Картометрический метод	0.1	-
11035	405900.18	2298727.32	Картометрический метод	0.1	-
11032	405900.17	2298725.31	Картометрический метод	0.1	-
11036	406083.09	2298742.99	Картометрический метод	0.1	-
11037	406085.08	2298742.98	Картометрический метод	0.1	-

2. Сведения о характерных точках границ объекта					
Обозначение характерных точек границ	**Координаты, м**		**Метод определения координат характерной точки**	**Средняя квадратическая погрешность положения характерной точки (Mt), м**	**Описание обозначения точки на местности (при наличии)**
	X	**Y**			
1	**2**	**3**	**4**	**5**	**6**
11038	406085.09	2298745.01	Картометрический метод	0.1	-
11039	406083.08	2298745.00	Картометрический метод	0.1	-
11036	406083.09	2298742.99	Картометрический метод	0.1	-
11040	405597.52	2299116.05	Картометрический метод	0.1	-
11041	405599.52	2299116.04	Картометрический метод	0.1	-
11042	405599.53	2299118.06	Картометрический метод	0.1	-
11043	405597.52	2299118.06	Картометрический метод	0.1	-
11040	405597.52	2299116.05	Картометрический метод	0.1	-
11044	407147.90	2297246.53	Картометрический метод	0.1	-
11045	407149.90	2297246.52	Картометрический метод	0.1	-
11046	407149.90	2297248.53	Картометрический метод	0.1	-
11047	407147.89	2297248.54	Картометрический метод	0.1	-
11044	407147.90	2297246.53	Картометрический метод	0.1	-
11048	406056.46	2298359.55	Картометрический метод	0.1	-
11049	406058.47	2298359.55	Картометрический метод	0.1	-
11050	406058.47	2298361.56	Картометрический метод	0.1	-
11051	406056.47	2298361.56	Картометрический метод	0.1	-
11048	406056.46	2298359.55	Картометрический метод	0.1	-
11052	407176.67	2297205.48	Картометрический метод	0.1	-
11053	407178.68	2297205.48	Картометрический метод	0.1	-
11054	407178.68	2297207.49	Картометрический метод	0.1	-
11055	407176.68	2297207.49	Картометрический метод	0.1	-
11052	407176.67	2297205.48	Картометрический метод	0.1	-
11056	405546.67	2299160.37	Картометрический метод	0.1	-
11057	405548.67	2299160.38	Картометрический метод	0.1	-
11058	405548.68	2299162.38	Картометрический метод	0.1	-

2. Сведения о характерных точках границ объекта					
Обозначение характерных точек границ	**Координаты, м**		**Метод определения координат характерной точки**	**Средняя квадратическая погрешность положения характерной точки (Mt), м**	**Описание обозначения точки на местности (при наличии)**
	X	**Y**			
1	**2**	**3**	**4**	**5**	**6**
11059	405546.66	2299162.38	Картометрический метод	0.1	-
11056	405546.67	2299160.37	Картометрический метод	0.1	-
11060	407125.16	2297685.94	Картометрический метод	0.1	-
11061	407127.16	2297685.94	Картометрический метод	0.1	-
11062	407127.17	2297687.95	Картометрический метод	0.1	-
11063	407125.17	2297687.96	Картометрический метод	0.1	-
11060	407125.16	2297685.94	Картометрический метод	0.1	-
11064	406707.57	2297577.61	Картометрический метод	0.1	-
11065	406709.59	2297577.61	Картометрический метод	0.1	-
11066	406709.59	2297579.60	Картометрический метод	0.1	-
11067	406707.57	2297579.61	Картометрический метод	0.1	-
11064	406707.57	2297577.61	Картометрический метод	0.1	-
11068	407176.97	2297333.33	Картометрический метод	0.1	-
11069	407178.97	2297333.34	Картометрический метод	0.1	-
11070	407178.97	2297335.35	Картометрический метод	0.1	-
11071	407176.96	2297335.34	Картометрический метод	0.1	-
11068	407176.97	2297333.33	Картометрический метод	0.1	-
11072	406039.50	2298034.22	Картометрический метод	0.1	-
11073	406041.51	2298034.20	Картометрический метод	0.1	-
11074	406041.50	2298036.21	Картометрический метод	0.1	-
11075	406039.50	2298036.23	Картометрический метод	0.1	-
11072	406039.50	2298034.22	Картометрический метод	0.1	-
11076	407285.15	2297910.23	Картометрический метод	0.1	-
11077	407287.15	2297910.23	Картометрический метод	0.1	-
11078	407287.15	2297912.24	Картометрический метод	0.1	-
11079	407285.14	2297912.24	Картометрический метод	0.1	-

2. Сведения о характерных точках границ объекта					
Обозначение характерных точек границ	**Координаты, м**		**Метод определения координат характерной точки**	**Средняя квадратическая погрешность положения характерной точки (Mt), м**	**Описание обозначения точки на местности (при наличии)**
	X	**Y**			
1	**2**	**3**	**4**	**5**	**6**
11076	407285.15	2297910.23	Картометрический метод	0.1	-
11080	406036.89	2298387.65	Картометрический метод	0.1	-
11081	406038.90	2298387.63	Картометрический метод	0.1	-
11082	406038.91	2298389.64	Картометрический метод	0.1	-
11083	406036.90	2298389.65	Картометрический метод	0.1	-
11080	406036.89	2298387.65	Картометрический метод	0.1	-
11084	406857.82	2297663.00	Картометрический метод	0.1	-
11085	406859.82	2297663.00	Картометрический метод	0.1	-
11086	406859.83	2297665.02	Картометрический метод	0.1	-
11087	406857.83	2297665.01	Картометрический метод	0.1	-
11084	406857.82	2297663.00	Картометрический метод	0.1	-
11088	405833.02	2298702.67	Картометрический метод	0.1	-
11089	405835.01	2298702.67	Картометрический метод	0.1	-
11090	405835.02	2298704.69	Картометрический метод	0.1	-
11091	405833.02	2298704.69	Картометрический метод	0.1	-
11088	405833.02	2298702.67	Картометрический метод	0.1	-
11092	407134.69	2297510.00	Картометрический метод	0.1	-
11093	407136.69	2297510.00	Картометрический метод	0.1	-
11094	407136.69	2297512.01	Картометрический метод	0.1	-
11095	407134.68	2297512.01	Картометрический метод	0.1	-
11092	407134.69	2297510.00	Картометрический метод	0.1	-
11096	407343.29	2297871.94	Картометрический метод	0.1	-
11097	407345.30	2297871.94	Картометрический метод	0.1	-
11098	407345.30	2297873.94	Картометрический метод	0.1	-
11099	407343.29	2297873.95	Картометрический метод	0.1	-
11096	407343.29	2297871.94	Картометрический метод	0.1	-

2. Сведения о характерных точках границ объекта					
Обозначение характерных точек границ	**Координаты, м**		**Метод определения координат характерной точки**	**Средняя квадратическая погрешность положения характерной точки (Mt), м**	**Описание обозначения точки на местности (при наличии)**
	X	**Y**			
1	**2**	**3**	**4**	**5**	**6**
11100	407136.87	2297466.34	Картометрический метод	0.1	-
11101	407138.88	2297466.34	Картометрический метод	0.1	-
11102	407138.88	2297468.34	Картометрический метод	0.1	-
11103	407136.88	2297468.35	Картометрический метод	0.1	-
11100	407136.87	2297466.34	Картометрический метод	0.1	-
11104	407118.68	2297816.50	Картометрический метод	0.1	-
11105	407120.68	2297816.49	Картометрический метод	0.1	-
11106	407120.68	2297818.51	Картометрический метод	0.1	-
11107	407118.68	2297818.50	Картометрический метод	0.1	-
11104	407118.68	2297816.50	Картометрический метод	0.1	-
11108	407108.31	2298011.96	Картометрический метод	0.1	-
11109	407110.32	2298011.96	Картометрический метод	0.1	-
11110	407110.32	2298013.96	Картометрический метод	0.1	-
11111	407108.32	2298013.97	Картометрический метод	0.1	-
11108	407108.31	2298011.96	Картометрический метод	0.1	-
11112	405628.47	2299189.46	Картометрический метод	0.1	-
11113	405630.45	2299189.44	Картометрический метод	0.1	-
11114	405630.49	2299191.46	Картометрический метод	0.1	-
11115	405628.47	2299191.46	Картометрический метод	0.1	-
11112	405628.47	2299189.46	Картометрический метод	0.1	-
11116	406778.16	2297617.55	Картометрический метод	0.1	-
11117	406780.15	2297617.56	Картометрический метод	0.1	-
11118	406780.15	2297619.58	Картометрический метод	0.1	-
11119	406778.15	2297619.56	Картометрический метод	0.1	-
11116	406778.16	2297617.55	Картометрический метод	0.1	-
11120	406357.06	2297783.20	Картометрический метод	0.1	-

2. Сведения о характерных точках границ объекта					
Обозначение характерных точек границ	**Координаты, м**		**Метод определения координат характерной точки**	**Средняя квадратическая погрешность положения характерной точки (Mt), м**	**Описание обозначения точки на местности (при наличии)**
	X	**Y**			
1	**2**	**3**	**4**	**5**	**6**
11121	406359.07	2297783.18	Картометрический метод	0.1	-
11122	406359.07	2297785.19	Картометрический метод	0.1	-
11123	406357.06	2297785.19	Картометрический метод	0.1	-
11120	406357.06	2297783.20	Картометрический метод	0.1	-
11124	406186.78	2297916.84	Картометрический метод	0.1	-
11125	406188.78	2297916.85	Картометрический метод	0.1	-
11126	406188.79	2297918.85	Картометрический метод	0.1	-
11127	406186.78	2297918.85	Картометрический метод	0.1	-
11124	406186.78	2297916.84	Картометрический метод	0.1	-
11128	406929.37	2297651.91	Картометрический метод	0.1	-
11129	406931.38	2297651.89	Картометрический метод	0.1	-
11130	406931.38	2297653.90	Картометрический метод	0.1	-
11131	406929.37	2297653.90	Картометрический метод	0.1	-
11128	406929.37	2297651.91	Картометрический метод	0.1	-
11132	405915.11	2298056.26	Картометрический метод	0.1	-
11133	405917.12	2298056.25	Картометрический метод	0.1	-
11134	405917.13	2298058.25	Картометрический метод	0.1	-
11135	405915.12	2298058.26	Картометрический метод	0.1	-
11132	405915.11	2298056.26	Картометрический метод	0.1	-
11136	406300.58	2297859.46	Картометрический метод	0.1	-
11137	406302.57	2297859.47	Картометрический метод	0.1	-
11138	406302.58	2297861.46	Картометрический метод	0.1	-
11139	406300.56	2297861.48	Картометрический метод	0.1	-
11136	406300.58	2297859.46	Картометрический метод	0.1	-
11140	406666.65	2297447.65	Картометрический метод	0.1	-
11141	406668.68	2297447.66	Картометрический метод	0.1	-

2. Сведения о характерных точках границ объекта					
Обозначение характерных точек границ	**Координаты, м**		**Метод определения координат характерной точки**	**Средняя квадратическая погрешность положения характерной точки (Mt), м**	**Описание обозначения точки на местности (при наличии)**
	X	**Y**			
1	**2**	**3**	**4**	**5**	**6**
11142	406668.67	2297449.64	Картометрический метод	0.1	-
11143	406666.66	2297449.65	Картометрический метод	0.1	-
11140	406666.65	2297447.65	Картометрический метод	0.1	-
11144	406044.47	2298853.37	Картометрический метод	0.1	-
11145	406046.47	2298853.36	Картометрический метод	0.1	-
11146	406046.47	2298855.38	Картометрический метод	0.1	-
11147	406044.47	2298855.37	Картометрический метод	0.1	-
11144	406044.47	2298853.37	Картометрический метод	0.1	-
11148	405995.43	2298757.52	Картометрический метод	0.1	-
11149	405997.43	2298757.52	Картометрический метод	0.1	-
11150	405997.45	2298759.53	Картометрический метод	0.1	-
11151	405995.44	2298759.52	Картометрический метод	0.1	-
11148	405995.43	2298757.52	Картометрический метод	0.1	-
11152	405625.72	2299095.92	Картометрический метод	0.1	-
11153	405627.74	2299095.92	Картометрический метод	0.1	-
11154	405627.73	2299097.92	Картометрический метод	0.1	-
11155	405625.72	2299097.91	Картометрический метод	0.1	-
11152	405625.72	2299095.92	Картометрический метод	0.1	-
11156	405958.40	2298500.40	Картометрический метод	0.1	-
11157	405960.39	2298500.39	Картометрический метод	0.1	-
11158	405960.40	2298502.41	Картометрический метод	0.1	-
11159	405958.40	2298502.40	Картометрический метод	0.1	-
11156	405958.40	2298500.40	Картометрический метод	0.1	-
11160	407120.89	2297773.68	Картометрический метод	0.1	-
11161	407122.91	2297773.68	Картометрический метод	0.1	-
11162	407122.90	2297775.67	Картометрический метод	0.1	-

2. Сведения о характерных точках границ объекта					
Обозначение характерных точек границ	**Координаты, м**		**Метод определения координат характерной точки**	**Средняя квадратическая погрешность положения характерной точки (Mt), м**	**Описание обозначения точки на местности (при наличии)**
	X	**Y**			
1	**2**	**3**	**4**	**5**	**6**
11163	407120.90	2297775.68	Картометрический метод	0.1	-
11160	407120.89	2297773.68	Картометрический метод	0.1	-
11164	406337.35	2297741.42	Картометрический метод	0.1	-
11165	406339.34	2297741.44	Картометрический метод	0.1	-
11166	406339.34	2297743.44	Картометрический метод	0.1	-
11167	406337.34	2297743.44	Картометрический метод	0.1	-
11164	406337.35	2297741.42	Картометрический метод	0.1	-
11168	406666.85	2297475.48	Картометрический метод	0.1	-
11169	406668.86	2297475.49	Картометрический метод	0.1	-
11170	406668.84	2297477.48	Картометрический метод	0.1	-
11171	406666.83	2297477.48	Картометрический метод	0.1	-
11168	406666.85	2297475.48	Картометрический метод	0.1	-
11172	406486.24	2297709.14	Картометрический метод	0.1	-
11173	406488.24	2297709.12	Картометрический метод	0.1	-
11174	406488.25	2297711.14	Картометрический метод	0.1	-
11175	406486.25	2297711.13	Картометрический метод	0.1	-
11172	406486.24	2297709.14	Картометрический метод	0.1	-
11176	406976.12	2297731.21	Картометрический метод	0.1	-
11177	406978.12	2297731.23	Картометрический метод	0.1	-
11178	406978.13	2297733.22	Картометрический метод	0.1	-
11179	406976.13	2297733.23	Картометрический метод	0.1	-
11176	406976.12	2297731.21	Картометрический метод	0.1	-
11180	407177.09	2297377.87	Картометрический метод	0.1	-
11181	407179.09	2297377.86	Картометрический метод	0.1	-
11182	407179.08	2297379.88	Картометрический метод	0.1	-
11183	407177.09	2297379.87	Картометрический метод	0.1	-

2. Сведения о характерных точках границ объекта					
Обозначение характерных точек границ	**Координаты, м**		**Метод определения координат характерной точки**	**Средняя квадратическая погрешность положения характерной точки (Mt), м**	**Описание обозначения точки на местности (при наличии)**
	X	**Y**			
1	**2**	**3**	**4**	**5**	**6**
11180	407177.09	2297377.87	Картометрический метод	0.1	-
11184	406670.88	2297606.50	Картометрический метод	0.1	-
11185	406672.88	2297606.51	Картометрический метод	0.1	-
11186	406672.88	2297608.52	Картометрический метод	0.1	-
11187	406670.89	2297608.51	Картометрический метод	0.1	-
11184	406670.88	2297606.50	Картометрический метод	0.1	-
11188	406095.28	2298708.16	Картометрический метод	0.1	-
11189	406097.28	2298708.14	Картометрический метод	0.1	-
11190	406097.27	2298710.16	Картометрический метод	0.1	-
11191	406095.28	2298710.16	Картометрический метод	0.1	-
11188	406095.28	2298708.16	Картометрический метод	0.1	-
11192	405916.03	2298560.39	Картометрический метод	0.1	-
11193	405918.04	2298560.39	Картометрический метод	0.1	-
11194	405918.04	2298562.39	Картометрический метод	0.1	-
11195	405916.05	2298562.40	Картометрический метод	0.1	-
11192	405916.03	2298560.39	Картометрический метод	0.1	-
11196	406667.08	2297510.85	Картометрический метод	0.1	-
11197	406669.07	2297510.85	Картометрический метод	0.1	-
11198	406669.08	2297512.85	Картометрический метод	0.1	-
11199	406667.07	2297512.86	Картометрический метод	0.1	-
11196	406667.08	2297510.85	Картометрический метод	0.1	-
11200	407127.79	2297642.28	Картометрический метод	0.1	-
11201	407129.80	2297642.29	Картометрический метод	0.1	-
11202	407129.80	2297644.28	Картометрический метод	0.1	-
11203	407127.79	2297644.28	Картометрический метод	0.1	-
11200	407127.79	2297642.28	Картометрический метод	0.1	-

2. Сведения о характерных точках границ объекта					
Обозначение характерных точек границ	**Координаты, м**		**Метод определения координат характерной точки**	**Средняя квадратическая погрешность положения характерной точки (Mt), м**	**Описание обозначения точки на местности (при наличии)**
	X	**Y**			
1	**2**	**3**	**4**	**5**	**6**
11204	406152.11	2297845.29	Картометрический метод	0.1	-
11205	406154.12	2297845.29	Картометрический метод	0.1	-
11206	406154.11	2297847.30	Картометрический метод	0.1	-
11207	406152.12	2297847.29	Картометрический метод	0.1	-
11204	406152.11	2297845.29	Картометрический метод	0.1	-
11208	407299.70	2297874.66	Картометрический метод	0.1	-
11209	407301.71	2297874.67	Картометрический метод	0.1	-
11210	407301.70	2297876.68	Картометрический метод	0.1	-
11211	407299.71	2297876.66	Картометрический метод	0.1	-
11208	407299.70	2297874.66	Картометрический метод	0.1	-
11212	406176.02	2298188.64	Картометрический метод	0.1	-
11213	406178.01	2298188.63	Картометрический метод	0.1	-
11214	406178.01	2298190.65	Картометрический метод	0.1	-
11215	406176.02	2298190.65	Картометрический метод	0.1	-
11212	406176.02	2298188.64	Картометрический метод	0.1	-
11216	406144.27	2298464.59	Картометрический метод	0.1	-
11217	406146.28	2298464.58	Картометрический метод	0.1	-
11218	406146.29	2298466.59	Картометрический метод	0.1	-
11219	406144.29	2298466.58	Картометрический метод	0.1	-
11216	406144.27	2298464.59	Картометрический метод	0.1	-
11220	407139.27	2297419.59	Картометрический метод	0.1	-
11221	407141.27	2297419.59	Картометрический метод	0.1	-
11222	407141.27	2297421.59	Картометрический метод	0.1	-
11223	407139.27	2297421.60	Картометрический метод	0.1	-
11220	407139.27	2297419.59	Картометрический метод	0.1	-
11224	406937.02	2297708.69	Картометрический метод	0.1	-

2. Сведения о характерных точках границ объекта					
Обозначение характерных точек границ	**Координаты, м**		**Метод определения координат характерной точки**	**Средняя квадратическая погрешность положения характерной точки (Mt), м**	**Описание обозначения точки на местности (при наличии)**
	X	**Y**			
1	**2**	**3**	**4**	**5**	**6**
11225	406939.03	2297708.69	Картометрический метод	0.1	-
11226	406939.01	2297710.69	Картометрический метод	0.1	-
11227	406937.03	2297710.71	Картометрический метод	0.1	-
11224	406937.02	2297708.69	Картометрический метод	0.1	-
11228	406259.86	2297879.84	Картометрический метод	0.1	-
11229	406261.85	2297879.84	Картометрический метод	0.1	-
11230	406261.85	2297881.85	Картометрический метод	0.1	-
11231	406259.85	2297881.85	Картометрический метод	0.1	-
11228	406259.86	2297879.84	Картометрический метод	0.1	-
11232	407270.21	2297946.80	Картометрический метод	0.1	-
11233	407272.22	2297946.80	Картометрический метод	0.1	-
11234	407272.21	2297948.79	Картометрический метод	0.1	-
11235	407270.21	2297948.81	Картометрический метод	0.1	-
11232	407270.21	2297946.80	Картометрический метод	0.1	-
11236	406032.66	2298886.80	Картометрический метод	0.1	-
11237	406034.66	2298886.79	Картометрический метод	0.1	-
11238	406034.67	2298888.80	Картометрический метод	0.1	-
11239	406032.66	2298888.78	Картометрический метод	0.1	-
11236	406032.66	2298886.80	Картометрический метод	0.1	-
11240	407071.07	2297891.18	Картометрический метод	0.1	-
11241	407073.06	2297891.18	Картометрический метод	0.1	-
11242	407073.06	2297893.19	Картометрический метод	0.1	-
11243	407071.06	2297893.18	Картометрический метод	0.1	-
11240	407071.07	2297891.18	Картометрический метод	0.1	-
11244	407151.41	2297163.70	Картометрический метод	0.1	-
11245	407153.41	2297163.68	Картометрический метод	0.1	-

2. Сведения о характерных точках границ объекта					
Обозначение характерных точек границ	**Координаты, м**		**Метод определения координат характерной точки**	**Средняя квадратическая погрешность положения характерной точки (Mt), м**	**Описание обозначения точки на местности (при наличии)**
	X	**Y**			
1	**2**	**3**	**4**	**5**	**6**
11246	407153.41	2297165.69	Картометрический метод	0.1	-
11247	407151.41	2297165.69	Картометрический метод	0.1	-
11244	407151.41	2297163.70	Картометрический метод	0.1	-
11248	407116.57	2297861.54	Картометрический метод	0.1	-
11249	407118.58	2297861.53	Картометрический метод	0.1	-
11250	407118.58	2297863.54	Картометрический метод	0.1	-
11251	407116.58	2297863.52	Картометрический метод	0.1	-
11248	407116.57	2297861.54	Картометрический метод	0.1	-
11252	406030.12	2297997.19	Картометрический метод	0.1	-
11253	406032.12	2297997.20	Картометрический метод	0.1	-
11254	406032.12	2297999.21	Картометрический метод	0.1	-
11255	406030.13	2297999.19	Картометрический метод	0.1	-
11252	406030.12	2297997.19	Картометрический метод	0.1	-
11256	407222.68	2297294.42	Картометрический метод	0.1	-
11257	407224.69	2297294.43	Картометрический метод	0.1	-
11258	407224.69	2297296.42	Картометрический метод	0.1	-
11259	407222.69	2297296.42	Картометрический метод	0.1	-
11256	407222.68	2297294.42	Картометрический метод	0.1	-
11260	405990.77	2298017.39	Картометрический метод	0.1	-
11261	405992.78	2298017.40	Картометрический метод	0.1	-
11262	405992.77	2298019.39	Картометрический метод	0.1	-
11263	405990.77	2298019.39	Картометрический метод	0.1	-
11260	405990.77	2298017.39	Картометрический метод	0.1	-
11264	406107.05	2298676.13	Картометрический метод	0.1	-
11265	406109.06	2298676.15	Картометрический метод	0.1	-
11266	406109.06	2298678.13	Картометрический метод	0.1	-

2. Сведения о характерных точках границ объекта					
Обозначение характерных точек границ	**Координаты, м**		**Метод определения координат характерной точки**	**Средняя квадратическая погрешность положения характерной точки (Mt), м**	**Описание обозначения точки на местности (при наличии)**
	X	**Y**			
1	**2**	**3**	**4**	**5**	**6**
11267	406107.05	2298678.13	Картометрический метод	0.1	-
11264	406107.05	2298676.13	Картометрический метод	0.1	-
11268	405801.32	2298692.04	Картометрический метод	0.1	-
11269	405803.33	2298692.05	Картометрический метод	0.1	-
11270	405803.32	2298694.04	Картометрический метод	0.1	-
11271	405801.32	2298694.04	Картометрический метод	0.1	-
11268	405801.32	2298692.04	Картометрический метод	0.1	-
11272	406736.29	2297593.59	Картометрический метод	0.1	-
11273	406738.30	2297593.59	Картометрический метод	0.1	-
11274	406738.31	2297595.59	Картометрический метод	0.1	-
11275	406736.31	2297595.58	Картометрический метод	0.1	-
11272	406736.29	2297593.59	Картометрический метод	0.1	-
11276	406214.71	2298491.48	Картометрический метод	0.1	-
11277	406216.70	2298491.49	Картометрический метод	0.1	-
11278	406216.71	2298493.50	Картометрический метод	0.1	-
11279	406214.72	2298493.49	Картометрический метод	0.1	-
11276	406214.71	2298491.48	Картометрический метод	0.1	-
11280	406817.86	2297640.25	Картометрический метод	0.1	-
11281	406819.87	2297640.25	Картометрический метод	0.1	-
11282	406819.87	2297642.24	Картометрический метод	0.1	-
11283	406817.86	2297642.24	Картометрический метод	0.1	-
11280	406817.86	2297640.25	Картометрический метод	0.1	-
11284	406082.69	2298441.10	Картометрический метод	0.1	-
11285	406084.71	2298441.11	Картометрический метод	0.1	-
11286	406084.68	2298443.10	Картометрический метод	0.1	-
11287	406082.69	2298443.10	Картометрический метод	0.1	-

2. Сведения о характерных точках границ объекта					
Обозначение характерных точек границ	**Координаты, м**		**Метод определения координат характерной точки**	**Средняя квадратическая погрешность положения характерной точки (Mt), м**	**Описание обозначения точки на местности (при наличии)**
	X	**Y**			
1	**2**	**3**	**4**	**5**	**6**
11284	406082.69	2298441.10	Картометрический метод	0.1	-
11288	407175.39	2297164.53	Картометрический метод	0.1	-
11289	407177.39	2297164.52	Картометрический метод	0.1	-
11290	407177.38	2297166.53	Картометрический метод	0.1	-
11291	407175.39	2297166.53	Картометрический метод	0.1	-
11288	407175.39	2297164.53	Картометрический метод	0.1	-
11292	407142.94	2297335.97	Картометрический метод	0.1	-
11293	407144.94	2297335.96	Картометрический метод	0.1	-
11294	407144.93	2297337.96	Картометрический метод	0.1	-
11295	407142.94	2297337.98	Картометрический метод	0.1	-
11292	407142.94	2297335.97	Картометрический метод	0.1	-
11296	406806.87	2297502.71	Картометрический метод	0.1	-
11297	406808.87	2297502.71	Картометрический метод	0.1	-
11298	406808.86	2297504.71	Картометрический метод	0.1	-
11299	406806.87	2297504.72	Картометрический метод	0.1	-
11296	406806.87	2297502.71	Картометрический метод	0.1	-
11300	405659.19	2299219.04	Картометрический метод	0.1	-
11301	405661.18	2299219.05	Картометрический метод	0.1	-
11302	405661.17	2299221.05	Картометрический метод	0.1	-
11303	405659.17	2299221.05	Картометрический метод	0.1	-
11300	405659.19	2299219.04	Картометрический метод	0.1	-
11304	406317.94	2297700.21	Картометрический метод	0.1	-
11305	406319.94	2297700.21	Картометрический метод	0.1	-
11306	406319.94	2297702.21	Картометрический метод	0.1	-
11307	406317.94	2297702.21	Картометрический метод	0.1	-
11304	406317.94	2297700.21	Картометрический метод	0.1	-

2. Сведения о характерных точках границ объекта					
Обозначение характерных точек границ	**Координаты, м**		**Метод определения координат характерной точки**	**Средняя квадратическая погрешность положения характерной точки (Mt), м**	**Описание обозначения точки на местности (при наличии)**
	X	**Y**			
1	**2**	**3**	**4**	**5**	**6**
11308	406180.52	2298478.13	Картометрический метод	0.1	-
11309	406182.52	2298478.14	Картометрический метод	0.1	-
11310	406182.51	2298480.14	Картометрический метод	0.1	-
11311	406180.52	2298480.14	Картометрический метод	0.1	-
11308	406180.52	2298478.13	Картометрический метод	0.1	-
11312	405895.07	2298116.35	Картометрический метод	0.1	-
11313	405897.07	2298116.33	Картометрический метод	0.1	-
11314	405897.07	2298118.35	Картометрический метод	0.1	-
11315	405895.08	2298118.34	Картометрический метод	0.1	-
11312	405895.07	2298116.35	Картометрический метод	0.1	-
11316	405954.79	2298035.86	Картометрический метод	0.1	-
11317	405956.78	2298035.86	Картометрический метод	0.1	-
11318	405956.78	2298037.88	Картометрический метод	0.1	-
11319	405954.79	2298037.86	Картометрический метод	0.1	-
11316	405954.79	2298035.86	Картометрический метод	0.1	-
11320	407176.78	2297291.47	Картометрический метод	0.1	-
11321	407178.78	2297291.47	Картометрический метод	0.1	-
11322	407178.78	2297293.46	Картометрический метод	0.1	-
11323	407176.78	2297293.48	Картометрический метод	0.1	-
11320	407176.78	2297291.47	Картометрический метод	0.1	-
11324	406035.63	2298771.08	Картометрический метод	0.1	-
11325	406037.61	2298771.09	Картометрический метод	0.1	-
11326	406037.62	2298773.09	Картометрический метод	0.1	-
11327	406035.61	2298773.09	Картометрический метод	0.1	-
11324	406035.63	2298771.08	Картометрический метод	0.1	-
11328	406096.56	2298302.54	Картометрический метод	0.1	-

2. Сведения о характерных точках границ объекта					
Обозначение характерных точек границ	**Координаты, м**		**Метод определения координат характерной точки**	**Средняя квадратическая погрешность положения характерной точки (Mt), м**	**Описание обозначения точки на местности (при наличии)**
	X	**Y**			
1	**2**	**3**	**4**	**5**	**6**
11329	406098.56	2298302.55	Картометрический метод	0.1	-
11330	406098.55	2298304.55	Картометрический метод	0.1	-
11331	406096.56	2298304.55	Картометрический метод	0.1	-
11328	406096.56	2298302.54	Картометрический метод	0.1	-
11332	406832.82	2297482.95	Картометрический метод	0.1	-
11333	406834.83	2297482.95	Картометрический метод	0.1	-
11334	406834.84	2297484.93	Картометрический метод	0.1	-
11335	406832.83	2297484.95	Картометрический метод	0.1	-
11332	406832.82	2297482.95	Картометрический метод	0.1	-
11336	407129.96	2297598.41	Картометрический метод	0.1	-
11337	407131.96	2297598.39	Картометрический метод	0.1	-
11338	407131.96	2297600.39	Картометрический метод	0.1	-
11339	407129.94	2297600.39	Картометрический метод	0.1	-
11336	407129.96	2297598.41	Картометрический метод	0.1	-
11340	406289.98	2298492.10	Картометрический метод	0.1	-
11341	406291.99	2298492.09	Картометрический метод	0.1	-
11342	406291.98	2298494.09	Картометрический метод	0.1	-
11343	406289.98	2298494.09	Картометрический метод	0.1	-
11340	406289.98	2298492.10	Картометрический метод	0.1	-
11344	405553.77	2299115.89	Картометрический метод	0.1	-
11345	405555.77	2299115.89	Картометрический метод	0.1	-
11346	405555.78	2299117.89	Картометрический метод	0.1	-
11347	405553.78	2299117.89	Картометрический метод	0.1	-
11344	405553.77	2299115.89	Картометрический метод	0.1	-
11348	405999.80	2298441.17	Картометрический метод	0.1	-
11349	406001.80	2298441.16	Картометрический метод	0.1	-

2. Сведения о характерных точках границ объекта					
Обозначение характерных точек границ	**Координаты, м**		**Метод определения координат характерной точки**	**Средняя квадратическая погрешность положения характерной точки (Mt), м**	**Описание обозначения точки на местности (при наличии)**
	X	**Y**			
1	**2**	**3**	**4**	**5**	**6**
11350	406001.80	2298443.16	Картометрический метод	0.1	-
11351	405999.80	2298443.16	Картометрический метод	0.1	-
11348	405999.80	2298441.17	Картометрический метод	0.1	-
11352	405903.36	2298157.59	Картометрический метод	0.1	-
11353	405905.35	2298157.59	Картометрический метод	0.1	-
11354	405905.35	2298159.59	Картометрический метод	0.1	-
11355	405903.35	2298159.59	Картометрический метод	0.1	-
11352	405903.36	2298157.59	Картометрический метод	0.1	-
11356	406982.73	2297874.95	Картометрический метод	0.1	-
11357	406984.75	2297874.94	Картометрический метод	0.1	-
11358	406984.73	2297876.93	Картометрический метод	0.1	-
11359	406982.73	2297876.93	Картометрический метод	0.1	-
11356	406982.73	2297874.95	Картометрический метод	0.1	-
11360	406156.73	2298216.25	Картометрический метод	0.1	-
11361	406158.73	2298216.23	Картометрический метод	0.1	-
11362	406158.73	2298218.23	Картометрический метод	0.1	-
11363	406156.72	2298218.23	Картометрический метод	0.1	-
11360	406156.73	2298216.25	Картометрический метод	0.1	-
11364	406064.68	2297979.60	Картометрический метод	0.1	-
11365	406066.68	2297979.59	Картометрический метод	0.1	-
11366	406066.69	2297981.58	Картометрический метод	0.1	-
11367	406064.68	2297981.59	Картометрический метод	0.1	-
11364	406064.68	2297979.60	Картометрический метод	0.1	-
11368	405867.65	2298714.18	Картометрический метод	0.1	-
11369	405869.65	2298714.19	Картометрический метод	0.1	-
11370	405869.66	2298716.18	Картометрический метод	0.1	-

2. Сведения о характерных точках границ объекта					
Обозначение характерных точек границ	**Координаты, м**		**Метод определения координат характерной точки**	**Средняя квадратическая погрешность положения характерной точки (Mt), м**	**Описание обозначения точки на местности (при наличии)**
	X	**Y**			
1	**2**	**3**	**4**	**5**	**6**
11371	405867.66	2298716.18	Картометрический метод	0.1	-
11368	405867.65	2298714.18	Картометрический метод	0.1	-
11372	406051.06	2298429.39	Картометрический метод	0.1	-
11373	406053.04	2298429.39	Картометрический метод	0.1	-
11374	406053.05	2298431.40	Картометрический метод	0.1	-
11375	406051.06	2298431.40	Картометрический метод	0.1	-
11372	406051.06	2298429.39	Картометрический метод	0.1	-
11376	406384.96	2298165.96	Картометрический метод	0.1	-
11377	406386.95	2298165.96	Картометрический метод	0.1	-
11378	406386.98	2298167.95	Картометрический метод	0.1	-
11379	406384.97	2298167.96	Картометрический метод	0.1	-
11376	406384.96	2298165.96	Картометрический метод	0.1	-
11380	407132.33	2297554.38	Картометрический метод	0.1	-
11381	407134.32	2297554.39	Картометрический метод	0.1	-
11382	407134.33	2297556.38	Картометрический метод	0.1	-
11383	407132.32	2297556.38	Картометрический метод	0.1	-
11380	407132.33	2297554.38	Картометрический метод	0.1	-
11384	406327.42	2298480.99	Картометрический метод	0.1	-
11385	406329.41	2298480.98	Картометрический метод	0.1	-
11386	406329.42	2298482.98	Картометрический метод	0.1	-
11387	406327.41	2298482.98	Картометрический метод	0.1	-
11384	406327.42	2298480.99	Картометрический метод	0.1	-
11388	406106.53	2297958.11	Картометрический метод	0.1	-
11389	406108.53	2297958.11	Картометрический метод	0.1	-
11390	406108.52	2297960.10	Картометрический метод	0.1	-
11391	406106.51	2297960.10	Картометрический метод	0.1	-

2. Сведения о характерных точках границ объекта					
Обозначение характерных точек границ	**Координаты, м**		**Метод определения координат характерной точки**	**Средняя квадратическая погрешность положения характерной точки (Mt), м**	**Описание обозначения точки на местности (при наличии)**
	X	**Y**			
1	**2**	**3**	**4**	**5**	**6**
11388	406106.53	2297958.11	Картометрический метод	0.1	-
11392	406938.55	2297866.62	Картометрический метод	0.1	-
11393	406940.54	2297866.64	Картометрический метод	0.1	-
11394	406940.53	2297868.64	Картометрический метод	0.1	-
11395	406938.54	2297868.63	Картометрический метод	0.1	-
11392	406938.55	2297866.62	Картометрический метод	0.1	-
11396	405930.63	2298735.65	Картометрический метод	0.1	-
11397	405932.62	2298735.66	Картометрический метод	0.1	-
11398	405932.62	2298737.66	Картометрический метод	0.1	-
11399	405930.63	2298737.66	Картометрический метод	0.1	-
11396	405930.63	2298735.65	Картометрический метод	0.1	-
11400	405911.90	2298200.61	Картометрический метод	0.1	-
11401	405913.89	2298200.62	Картометрический метод	0.1	-
11402	405913.89	2298202.61	Картометрический метод	0.1	-
11403	405911.89	2298202.62	Картометрический метод	0.1	-
11400	405911.90	2298200.61	Картометрический метод	0.1	-
11404	406349.20	2298157.83	Картометрический метод	0.1	-
11405	406351.21	2298157.85	Картометрический метод	0.1	-
11406	406351.19	2298159.83	Картометрический метод	0.1	-
11407	406349.19	2298159.83	Картометрический метод	0.1	-
11404	406349.20	2298157.83	Картометрический метод	0.1	-
11408	407141.03	2297374.40	Картометрический метод	0.1	-
11409	407143.03	2297374.39	Картометрический метод	0.1	-
11410	407143.04	2297376.38	Картометрический метод	0.1	-
11411	407141.02	2297376.38	Картометрический метод	0.1	-
11408	407141.03	2297374.40	Картометрический метод	0.1	-

2. Сведения о характерных точках границ объекта					
Обозначение характерных точек границ	**Координаты, м**		**Метод определения координат характерной точки**	**Средняя квадратическая погрешность положения характерной точки (Mt), м**	**Описание обозначения точки на местности (при наличии)**
	X	**Y**			
1	**2**	**3**	**4**	**5**	**6**
11412	407027.27	2297883.03	Картометрический метод	0.1	-
11413	407029.27	2297883.03	Картометрический метод	0.1	-
11414	407029.29	2297885.02	Картометрический метод	0.1	-
11415	407027.29	2297885.03	Картометрический метод	0.1	-
11412	407027.27	2297883.03	Картометрический метод	0.1	-
11416	406316.79	2298150.07	Картометрический метод	0.1	-
11417	406318.80	2298150.09	Картометрический метод	0.1	-
11418	406318.81	2298152.07	Картометрический метод	0.1	-
11419	406316.80	2298152.06	Картометрический метод	0.1	-
11416	406316.79	2298150.07	Картометрический метод	0.1	-
11420	407256.99	2297979.88	Картометрический метод	0.1	-
11421	407259.00	2297979.87	Картометрический метод	0.1	-
11422	407258.99	2297981.85	Картометрический метод	0.1	-
11423	407256.98	2297981.87	Картометрический метод	0.1	-
11420	407256.99	2297979.88	Картометрический метод	0.1	-
11424	406048.94	2298070.43	Картометрический метод	0.1	-
11425	406050.92	2298070.42	Картометрический метод	0.1	-
11426	406050.93	2298072.43	Картометрический метод	0.1	-
11427	406048.94	2298072.44	Картометрический метод	0.1	-
11424	406048.94	2298070.43	Картометрический метод	0.1	-
11428	405522.88	2299086.01	Картометрический метод	0.1	-
11429	405524.88	2299086.00	Картометрический метод	0.1	-
11430	405524.87	2299088.00	Картометрический метод	0.1	-
11431	405522.88	2299088.00	Картометрический метод	0.1	-
11428	405522.88	2299086.01	Картометрический метод	0.1	-
11432	406136.60	2298245.44	Картометрический метод	0.1	-

2. Сведения о характерных точках границ объекта					
Обозначение характерных точек границ	**Координаты, м**		**Метод определения координат характерной точки**	**Средняя квадратическая погрешность положения характерной точки (Mt), м**	**Описание обозначения точки на местности (при наличии)**
	X	**Y**			
1	**2**	**3**	**4**	**5**	**6**
11433	406138.59	2298245.43	Картометрический метод	0.1	-
11434	406138.60	2298247.43	Картометрический метод	0.1	-
11435	406136.60	2298247.43	Картометрический метод	0.1	-
11432	406136.60	2298245.44	Картометрический метод	0.1	-
11436	406069.42	2298782.60	Картометрический метод	0.1	-
11437	406071.41	2298782.60	Картометрический метод	0.1	-
11438	406071.43	2298784.58	Картометрический метод	0.1	-
11439	406069.42	2298784.60	Картометрический метод	0.1	-
11436	406069.42	2298782.60	Картометрический метод	0.1	-
11440	407113.04	2297933.29	Картометрический метод	0.1	-
11441	407115.05	2297933.29	Картометрический метод	0.1	-
11442	407115.04	2297935.28	Картометрический метод	0.1	-
11443	407113.05	2297935.28	Картометрический метод	0.1	-
11440	407113.04	2297933.29	Картометрический метод	0.1	-
11444	405600.14	2299161.71	Картометрический метод	0.1	-
11445	405602.15	2299161.69	Картометрический метод	0.1	-
11446	405602.14	2299163.69	Картометрический метод	0.1	-
11447	405600.15	2299163.69	Картометрический метод	0.1	-
11444	405600.14	2299161.71	Картометрический метод	0.1	-
11448	407123.28	2297730.24	Картометрический метод	0.1	-
11449	407125.27	2297730.25	Картометрический метод	0.1	-
11450	407125.27	2297732.24	Картометрический метод	0.1	-
11451	407123.28	2297732.25	Картометрический метод	0.1	-
11448	407123.28	2297730.24	Картометрический метод	0.1	-
11452	406076.29	2298330.97	Картометрический метод	0.1	-
11453	406078.28	2298330.97	Картометрический метод	0.1	-

2. Сведения о характерных точках границ объекта					
Обозначение характерных точек границ	**Координаты, м**		**Метод определения координат характерной точки**	**Средняя квадратическая погрешность положения характерной точки (Mt), м**	**Описание обозначения точки на местности (при наличии)**
	X	**Y**			
1	**2**	**3**	**4**	**5**	**6**
11454	406078.29	2298332.96	Картометрический метод	0.1	-
11455	406076.29	2298332.97	Картометрический метод	0.1	-
11452	406076.29	2298330.97	Картометрический метод	0.1	-
11456	407176.91	2297246.73	Картометрический метод	0.1	-
11457	407178.90	2297246.73	Картометрический метод	0.1	-
11458	407178.91	2297248.72	Картометрический метод	0.1	-
11459	407176.91	2297248.73	Картометрический метод	0.1	-
11456	407176.91	2297246.73	Картометрический метод	0.1	-
11460	406145.67	2297937.84	Картометрический метод	0.1	-
11461	406147.67	2297937.84	Картометрический метод	0.1	-
11462	406147.67	2297939.84	Картометрический метод	0.1	-
11463	406145.68	2297939.83	Картометрический метод	0.1	-
11460	406145.67	2297937.84	Картометрический метод	0.1	-
11464	406108.25	2298450.89	Картометрический метод	0.1	-
11465	406110.24	2298450.89	Картометрический метод	0.1	-
11466	406110.25	2298452.90	Картометрический метод	0.1	-
11467	406108.25	2298452.87	Картометрический метод	0.1	-
11464	406108.25	2298450.89	Картометрический метод	0.1	-
11468	406285.54	2298142.33	Картометрический метод	0.1	-
11469	406287.54	2298142.32	Картометрический метод	0.1	-
11470	406287.53	2298144.32	Картометрический метод	0.1	-
11471	406285.54	2298144.32	Картометрический метод	0.1	-
11468	406285.54	2298142.33	Картометрический метод	0.1	-
11472	405968.21	2297868.83	Картометрический метод	0.1	-
11473	405970.18	2297868.83	Картометрический метод	0.1	-
11474	405970.19	2297870.84	Картометрический метод	0.1	-

2. Сведения о характерных точках границ объекта					
Обозначение характерных точек границ	**Координаты, м**		**Метод определения координат характерной точки**	**Средняя квадратическая погрешность положения характерной точки (Mt), м**	**Описание обозначения точки на местности (при наличии)**
	X	**Y**			
1	**2**	**3**	**4**	**5**	**6**
11475	405968.20	2297870.84	Картометрический метод	0.1	-
11472	405968.21	2297868.83	Картометрический метод	0.1	-
11476	406222.70	2297898.70	Картометрический метод	0.1	-
11477	406224.71	2297898.70	Картометрический метод	0.1	-
11478	406224.71	2297900.68	Картометрический метод	0.1	-
11479	406222.72	2297900.70	Картометрический метод	0.1	-
11476	406222.70	2297898.70	Картометрический метод	0.1	-
11480	406020.13	2298922.48	Картометрический метод	0.1	-
11481	406022.13	2298922.48	Картометрический метод	0.1	-
11482	406022.12	2298924.48	Картометрический метод	0.1	-
11483	406020.13	2298924.46	Картометрический метод	0.1	-
11480	406020.13	2298922.48	Картометрический метод	0.1	-
11484	406056.31	2298819.48	Картометрический метод	0.1	-
11485	406058.31	2298819.49	Картометрический метод	0.1	-
11486	406058.31	2298821.47	Картометрический метод	0.1	-
11487	406056.32	2298821.48	Картометрический метод	0.1	-
11484	406056.31	2298819.48	Картометрический метод	0.1	-
11488	405572.31	2299134.61	Картометрический метод	0.1	-
11489	405574.31	2299134.61	Картометрический метод	0.1	-
11490	405574.30	2299136.60	Картометрический метод	0.1	-
11491	405572.31	2299136.60	Картометрический метод	0.1	-
11488	405572.31	2299134.61	Картометрический метод	0.1	-
11492	406743.96	2297550.49	Картометрический метод	0.1	-
11493	406745.95	2297550.49	Картометрический метод	0.1	-
11494	406745.95	2297552.48	Картометрический метод	0.1	-
11495	406743.95	2297552.48	Картометрический метод	0.1	-

2. Сведения о характерных точках границ объекта					
Обозначение характерных точек границ	**Координаты, м**		**Метод определения координат характерной точки**	**Средняя квадратическая погрешность положения характерной точки (Mt), м**	**Описание обозначения точки на местности (при наличии)**
	X	**Y**			
1	**2**	**3**	**4**	**5**	**6**
11492	406743.96	2297550.49	Картометрический метод	0.1	-
11496	407130.87	2297288.54	Картометрический метод	0.1	-
11497	407132.86	2297288.54	Картометрический метод	0.1	-
11498	407132.87	2297290.53	Картометрический метод	0.1	-
11499	407130.87	2297290.53	Картометрический метод	0.1	-
11496	407130.87	2297288.54	Картометрический метод	0.1	-
11500	406196.53	2298159.56	Картометрический метод	0.1	-
11501	406198.53	2298159.56	Картометрический метод	0.1	-
11502	406198.53	2298161.55	Картометрический метод	0.1	-
11503	406196.54	2298161.54	Картометрический метод	0.1	-
11500	406196.53	2298159.56	Картометрический метод	0.1	-
11504	405496.56	2299060.43	Картометрический метод	0.1	-
11505	405498.55	2299060.43	Картометрический метод	0.1	-
11506	405498.56	2299062.41	Картометрический метод	0.1	-
11507	405496.57	2299062.43	Картометрический метод	0.1	-
11504	405496.56	2299060.43	Картометрический метод	0.1	-
11508	406138.83	2297817.82	Картометрический метод	0.1	-
11509	406140.83	2297817.83	Картометрический метод	0.1	-
11510	406140.82	2297819.81	Картометрический метод	0.1	-
11511	406138.83	2297819.81	Картометрический метод	0.1	-
11508	406138.83	2297817.82	Картометрический метод	0.1	-
11512	407145.15	2297297.71	Картометрический метод	0.1	-
11513	407147.14	2297297.72	Картометрический метод	0.1	-
11514	407147.15	2297299.71	Картометрический метод	0.1	-
11515	407145.16	2297299.70	Картометрический метод	0.1	-
11512	407145.15	2297297.71	Картометрический метод	0.1	-

2. Сведения о характерных точках границ объекта					
Обозначение характерных точек границ	**Координаты, м**		**Метод определения координат характерной точки**	**Средняя квадратическая погрешность положения характерной точки (Mt), м**	**Описание обозначения точки на местности (при наличии)**
	X	**Y**			
1	**2**	**3**	**4**	**5**	**6**
11516	406168.91	2297880.17	Картометрический метод	0.1	-
11517	406170.90	2297880.17	Картометрический метод	0.1	-
11518	406170.90	2297882.15	Картометрический метод	0.1	-
11519	406168.90	2297882.16	Картометрический метод	0.1	-
11516	406168.91	2297880.17	Картометрический метод	0.1	-
11520	405979.15	2298470.91	Картометрический метод	0.1	-
11521	405981.13	2298470.91	Картометрический метод	0.1	-
11522	405981.14	2298472.90	Картометрический метод	0.1	-
11523	405979.15	2298472.90	Картометрический метод	0.1	-
11520	405979.15	2298470.91	Картометрический метод	0.1	-
11524	407010.23	2297750.65	Картометрический метод	0.1	-
11525	407012.21	2297750.66	Картометрический метод	0.1	-
11526	407012.21	2297752.65	Картометрический метод	0.1	-
11527	407010.23	2297752.64	Картометрический метод	0.1	-
11524	407010.23	2297750.65	Картометрический метод	0.1	-
11528	407139.20	2298061.15	Картометрический метод	0.1	-
11529	407140.99	2298060.54	Картометрический метод	0.1	-
11530	407141.63	2298062.51	Картометрический метод	0.1	-
11531	407139.84	2298063.11	Картометрический метод	0.1	-
11528	407139.20	2298061.15	Картометрический метод	0.1	-
11532	407112.43	2297493.24	Картометрический метод	0.1	-
11533	407113.44	2297493.24	Картометрический метод	0.1	-
11534	407113.43	2297494.25	Картометрический метод	0.1	-
11535	407112.43	2297494.24	Картометрический метод	0.1	-
11532	407112.43	2297493.24	Картометрический метод	0.1	-
11536	409409.44	2302491.54	Картометрический метод	0.1	-

2. Сведения о характерных точках границ объекта					
Обозначение характерных точек границ	**Координаты, м**		**Метод определения координат характерной точки**	**Средняя квадратическая погрешность положения характерной точки (Mt), м**	**Описание обозначения точки на местности (при наличии)**
	X	**Y**			
1	**2**	**3**	**4**	**5**	**6**
11537	409423.01	2302403.51	Картометрический метод	0.1	-
11538	409659.51	2301714.43	Картометрический метод	0.1	-
11539	409724.70	2301572.46	Картометрический метод	0.1	-
11540	409739.85	2301484.55	Картометрический метод	0.1	-
11541	409832.63	2301280.19	Картометрический метод	0.1	-
11542	409838.32	2301248.59	Картометрический метод	0.1	-
11543	409869.04	2301160.20	Картометрический метод	0.1	-
11544	409957.07	2300925.16	Картометрический метод	0.1	-
11545	409979.05	2300919.15	Картометрический метод	0.1	-
11546	409987.91	2300929.30	Картометрический метод	0.1	-
11547	409987.92	2300989.30	Картометрический метод	0.1	-
11548	410005.22	2300989.30	Картометрический метод	0.1	-
11549	409983.28	2301114.76	Картометрический метод	0.1	-
11550	409982.41	2301143.32	Картометрический метод	0.1	-
11551	409955.61	2301143.32	Картометрический метод	0.1	-
11552	409955.59	2301203.32	Картометрический метод	0.1	-
11553	410015.60	2301203.33	Картометрический метод	0.1	-
11554	410015.60	2301143.33	Картометрический метод	0.1	-
11555	409988.39	2301143.33	Картометрический метод	0.1	-
11556	409989.27	2301115.39	Картометрический метод	0.1	-
11557	410011.37	2300989.30	Картометрический метод	0.1	-
11558	410047.90	2300989.29	Картометрический метод	0.1	-
11559	410047.91	2300929.30	Картометрический метод	0.1	-
11560	409996.04	2300929.30	Картометрический метод	0.1	-
11561	409986.91	2300919.34	Картометрический метод	0.1	-
11562	410039.07	2300920.62	Картометрический метод	0.1	-

2. Сведения о характерных точках границ объекта					
Обозначение характерных точек границ	**Координаты, м**		**Метод определения координат характерной точки**	**Средняя квадратическая погрешность положения характерной точки (Mt), м**	**Описание обозначения точки на местности (при наличии)**
	X	**Y**			
1	**2**	**3**	**4**	**5**	**6**
11563	410086.40	2300912.68	Картометрический метод	0.1	-
11564	410167.87	2300942.46	Картометрический метод	0.1	-
11565	410173.92	2300942.96	Картометрический метод	0.1	-
11566	410190.56	2301086.13	Картометрический метод	0.1	-
11567	410170.49	2301086.14	Картометрический метод	0.1	-
11568	410170.50	2301146.14	Картометрический метод	0.1	-
11569	410230.48	2301146.13	Картометрический метод	0.1	-
11570	410230.48	2301086.13	Картометрический метод	0.1	-
11571	410196.59	2301086.14	Картометрический метод	0.1	-
11572	410180.02	2300943.50	Картометрический метод	0.1	-
11573	410261.68	2300950.59	Картометрический метод	0.1	-
11574	410370.48	2300989.60	Картометрический метод	0.1	-
11575	410408.04	2301006.95	Картометрический метод	0.1	-
11576	410391.94	2301050.13	Картометрический метод	0.1	-
11577	410344.72	2301050.14	Картометрический метод	0.1	-
11578	410344.70	2301110.12	Картометрический метод	0.1	-
11579	410404.71	2301110.14	Картометрический метод	0.1	-
11580	410404.72	2301050.13	Картометрический метод	0.1	-
11581	410398.34	2301050.13	Картометрический метод	0.1	-
11582	410413.49	2301009.54	Картометрический метод	0.1	-
11583	410452.29	2301028.53	Картометрический метод	0.1	-
11584	410509.75	2301051.97	Картометрический метод	0.1	-
11585	410624.31	2301108.59	Картометрический метод	0.1	-
11586	410609.28	2301142.92	Картометрический метод	0.1	-
11587	410587.64	2301142.92	Картометрический метод	0.1	-
11588	410587.64	2301167.58	Картометрический метод	0.1	-

2. Сведения о характерных точках границ объекта					
Обозначение характерных точек границ	**Координаты, м**		**Метод определения координат характерной точки**	**Средняя квадратическая погрешность положения характерной точки (Mt), м**	**Описание обозначения точки на местности (при наличии)**
	X	**Y**			
1	**2**	**3**	**4**	**5**	**6**
11589	410502.36	2301260.91	Картометрический метод	0.1	-
11590	410480.17	2301259.16	Картометрический метод	0.1	-
11591	410472.14	2301281.01	Картометрический метод	0.1	-
11592	410482.98	2301301.85	Картометрический метод	0.1	-
11593	410511.95	2301286.80	Картометрический метод	0.1	-
11594	410509.96	2301261.50	Картометрический метод	0.1	-
11595	410587.65	2301176.48	Картометрический метод	0.1	-
11596	410587.65	2301202.93	Картометрический метод	0.1	-
11597	410629.67	2301202.91	Картометрический метод	0.1	-
11598	410647.63	2301202.91	Картометрический метод	0.1	-
11599	410647.63	2301142.93	Картометрический метод	0.1	-
11600	410634.46	2301142.93	Картометрический метод	0.1	-
11601	410615.84	2301142.92	Картометрический метод	0.1	-
11602	410629.82	2301111.02	Картометрический метод	0.1	-
11603	410862.22	2301203.06	Картометрический метод	0.1	-
11604	411394.96	2301040.91	Картометрический метод	0.1	-
11605	411090.63	2301268.57	Картометрический метод	0.1	-
11606	411038.56	2301309.86	Картометрический метод	0.1	-
11607	410969.21	2301369.68	Картометрический метод	0.1	-
11608	410905.00	2301425.12	Картометрический метод	0.1	-
11609	410867.80	2301456.61	Картометрический метод	0.1	-
11610	410815.96	2301502.32	Картометрический метод	0.1	-
11611	410793.54	2301519.88	Картометрический метод	0.1	-
11612	410681.83	2301606.40	Картометрический метод	0.1	-
11613	410592.10	2301672.92	Картометрический метод	0.1	-
11614	410554.84	2301700.55	Картометрический метод	0.1	-

2. Сведения о характерных точках границ объекта					
Обозначение характерных точек границ	**Координаты, м**		**Метод определения координат характерной точки**	**Средняя квадратическая погрешность положения характерной точки (Mt), м**	**Описание обозначения точки на местности (при наличии)**
	X	**Y**			
1	**2**	**3**	**4**	**5**	**6**
11615	410438.98	2301782.18	Картометрический метод	0.1	-
11616	410346.80	2301846.13	Картометрический метод	0.1	-
11617	410187.43	2301956.57	Картометрический метод	0.1	-
11618	410046.03	2302052.48	Картометрический метод	0.1	-
11619	409877.24	2302167.56	Картометрический метод	0.1	-
11620	409709.51	2302273.72	Картометрический метод	0.1	-
11621	409491.23	2302423.54	Картометрический метод	0.1	-
11622	409457.37	2302446.60	Картометрический метод	0.1	-
11536	409409.44	2302491.54	Картометрический метод	0.1	-
11623	410007.33	2300920.10	Картометрический метод	0.1	-
11624	410007.28	2300928.00	Картометрический метод	0.1	-
11625	410001.00	2300923.46	Картометрический метод	0.1	-
11623	410007.33	2300920.10	Картометрический метод	0.1	-
11626	409976.69	2301027.32	Картометрический метод	0.1	-
11627	409974.18	2301035.91	Картометрический метод	0.1	-
11628	409969.79	2301031.09	Картометрический метод	0.1	-
11626	409976.69	2301027.32	Картометрический метод	0.1	-
11629	409815.53	2301331.43	Картометрический метод	0.1	-
11630	409818.27	2301331.43	Картометрический метод	0.1	-
11631	409818.25	2301336.91	Картометрический метод	0.1	-
11632	409815.53	2301336.92	Картометрический метод	0.1	-
11629	409815.53	2301331.43	Картометрический метод	0.1	-
11633	409740.31	2301584.78	Картометрический метод	0.1	-
11634	409739.66	2301586.76	Картометрический метод	0.1	-
11635	409732.88	2301584.48	Картометрический метод	0.1	-
11636	409733.56	2301582.49	Картометрический метод	0.1	-

2. Сведения о характерных точках границ объекта					
Обозначение характерных точек границ	**Координаты, м**		**Метод определения координат характерной точки**	**Средняя квадратическая погрешность положения характерной точки (Mt), м**	**Описание обозначения точки на местности (при наличии)**
	X	**Y**			
1	**2**	**3**	**4**	**5**	**6**
11633	409740.31	2301584.78	Картометрический метод	0.1	-
11637	410141.26	2300948.94	Картометрический метод	0.1	-
11638	410140.89	2300951.00	Картометрический метод	0.1	-
11639	410133.85	2300949.71	Картометрический метод	0.1	-
11640	410134.22	2300947.66	Картометрический метод	0.1	-
11637	410141.26	2300948.94	Картометрический метод	0.1	-
11641	410320.78	2301254.07	Картометрический метод	0.1	-
11642	410318.66	2301251.93	Картометрический метод	0.1	-
11643	410320.79	2301249.82	Картометрический метод	0.1	-
11644	410322.90	2301251.93	Картометрический метод	0.1	-
11641	410320.78	2301254.07	Картометрический метод	0.1	-
11645	410087.50	2300918.13	Картометрический метод	0.1	-
11646	410085.39	2300916.02	Картометрический метод	0.1	-
11647	410087.50	2300913.90	Картометрический метод	0.1	-
11648	410089.62	2300916.02	Картометрический метод	0.1	-
11645	410087.50	2300918.13	Картометрический метод	0.1	-
11649	409446.13	2302405.76	Картометрический метод	0.1	-
11650	409448.12	2302406.83	Картометрический метод	0.1	-
11651	409447.15	2302408.88	Картометрический метод	0.1	-
11652	409445.14	2302407.85	Картометрический метод	0.1	-
11649	409446.13	2302405.76	Картометрический метод	0.1	-
11653	409525.42	2302179.99	Картометрический метод	0.1	-
11654	409527.44	2302179.99	Картометрический метод	0.1	-
11655	409527.44	2302181.99	Картометрический метод	0.1	-
11656	409525.42	2302181.99	Картометрический метод	0.1	-
11653	409525.42	2302179.99	Картометрический метод	0.1	-

2. Сведения о характерных точках границ объекта					
Обозначение характерных точек границ	**Координаты, м**		**Метод определения координат характерной точки**	**Средняя квадратическая погрешность положения характерной точки (Mt), м**	**Описание обозначения точки на местности (при наличии)**
	X	**Y**			
1	**2**	**3**	**4**	**5**	**6**
11657	410022.75	2301024.13	Картометрический метод	0.1	-
11658	410024.76	2301024.13	Картометрический метод	0.1	-
11659	410024.76	2301026.15	Картометрический метод	0.1	-
11660	410022.76	2301026.14	Картометрический метод	0.1	-
11657	410022.75	2301024.13	Картометрический метод	0.1	-
11661	409448.00	2302413.56	Картометрический метод	0.1	-
11662	409449.99	2302413.55	Картометрический метод	0.1	-
11663	409450.00	2302415.57	Картометрический метод	0.1	-
11664	409447.99	2302415.57	Картометрический метод	0.1	-
11661	409448.00	2302413.56	Картометрический метод	0.1	-
11665	409961.38	2301013.82	Картометрический метод	0.1	-
11666	409963.37	2301013.83	Картометрический метод	0.1	-
11667	409963.39	2301015.83	Картометрический метод	0.1	-
11668	409961.37	2301015.84	Картометрический метод	0.1	-
11665	409961.38	2301013.82	Картометрический метод	0.1	-
11669	410440.96	2301038.27	Картометрический метод	0.1	-
11670	410442.98	2301038.27	Картометрический метод	0.1	-
11671	410442.97	2301040.27	Картометрический метод	0.1	-
11672	410440.97	2301040.28	Картометрический метод	0.1	-
11669	410440.96	2301038.27	Картометрический метод	0.1	-
11673	409914.93	2301157.56	Картометрический метод	0.1	-
11674	409916.93	2301157.56	Картометрический метод	0.1	-
11675	409916.93	2301159.57	Картометрический метод	0.1	-
11676	409914.93	2301159.58	Картометрический метод	0.1	-
11673	409914.93	2301157.56	Картометрический метод	0.1	-
11677	410144.68	2300950.27	Картометрический метод	0.1	-

2. Сведения о характерных точках границ объекта					
Обозначение характерных точек границ	**Координаты, м**		**Метод определения координат характерной точки**	**Средняя квадратическая погрешность положения характерной точки (Mt), м**	**Описание обозначения точки на местности (при наличии)**
	X	**Y**			
1	**2**	**3**	**4**	**5**	**6**
11678	410146.68	2300950.27	Картометрический метод	0.1	-
11679	410146.69	2300952.29	Картометрический метод	0.1	-
11680	410144.70	2300952.28	Картометрический метод	0.1	-
11677	410144.68	2300950.27	Картометрический метод	0.1	-
11681	409566.37	2302058.82	Картометрический метод	0.1	-
11682	409568.38	2302058.83	Картометрический метод	0.1	-
11683	409568.38	2302060.82	Картометрический метод	0.1	-
11684	409566.37	2302060.83	Картометрический метод	0.1	-
11681	409566.37	2302058.82	Картометрический метод	0.1	-
11685	409787.37	2301455.01	Картометрический метод	0.1	-
11686	409789.38	2301455.02	Картометрический метод	0.1	-
11687	409789.35	2301457.02	Картометрический метод	0.1	-
11688	409787.35	2301457.02	Картометрический метод	0.1	-
11685	409787.37	2301455.01	Картометрический метод	0.1	-
11689	409878.29	2301196.94	Картометрический метод	0.1	-
11690	409880.29	2301196.93	Картометрический метод	0.1	-
11691	409880.28	2301198.95	Картометрический метод	0.1	-
11692	409878.29	2301198.95	Картометрический метод	0.1	-
11689	409878.29	2301196.94	Картометрический метод	0.1	-
11693	409473.80	2302335.71	Картометрический метод	0.1	-
11694	409475.82	2302335.71	Картометрический метод	0.1	-
11695	409475.81	2302337.71	Картометрический метод	0.1	-
11696	409473.81	2302337.71	Картометрический метод	0.1	-
11693	409473.80	2302335.71	Картометрический метод	0.1	-
11697	409765.01	2301445.72	Картометрический метод	0.1	-
11698	409767.01	2301445.70	Картометрический метод	0.1	-

2. Сведения о характерных точках границ объекта					
Обозначение характерных точек границ	**Координаты, м**		**Метод определения координат характерной точки**	**Средняя квадратическая погрешность положения характерной точки (Mt), м**	**Описание обозначения точки на местности (при наличии)**
	X	**Y**			
1	**2**	**3**	**4**	**5**	**6**
11699	409767.01	2301447.73	Картометрический метод	0.1	-
11700	409765.01	2301447.71	Картометрический метод	0.1	-
11697	409765.01	2301445.72	Картометрический метод	0.1	-
11701	409431.23	2302463.71	Картометрический метод	0.1	-
11702	409433.23	2302463.72	Картометрический метод	0.1	-
11703	409433.22	2302465.73	Картометрический метод	0.1	-
11704	409431.23	2302465.73	Картометрический метод	0.1	-
11701	409431.23	2302463.71	Картометрический метод	0.1	-
11705	409860.25	2301285.04	Картометрический метод	0.1	-
11706	409862.25	2301285.04	Картометрический метод	0.1	-
11707	409862.26	2301287.04	Картометрический метод	0.1	-
11708	409860.26	2301287.05	Картометрический метод	0.1	-
11705	409860.25	2301285.04	Картометрический метод	0.1	-
11709	410546.71	2301098.72	Картометрический метод	0.1	-
11710	410548.72	2301098.71	Картометрический метод	0.1	-
11711	410548.72	2301100.72	Картометрический метод	0.1	-
11712	410546.72	2301100.71	Картометрический метод	0.1	-
11709	410546.71	2301098.72	Картометрический метод	0.1	-
11713	410000.77	2301090.31	Картометрический метод	0.1	-
11714	410002.78	2301090.32	Картометрический метод	0.1	-
11715	410002.78	2301092.31	Картометрический метод	0.1	-
11716	410000.77	2301092.31	Картометрический метод	0.1	-
11713	410000.77	2301090.31	Картометрический метод	0.1	-
11717	409896.71	2301200.04	Картометрический метод	0.1	-
11718	409898.70	2301200.05	Картометрический метод	0.1	-
11719	409898.71	2301202.06	Картометрический метод	0.1	-

2. Сведения о характерных точках границ объекта					
Обозначение характерных точек границ	**Координаты, м**		**Метод определения координат характерной точки**	**Средняя квадратическая погрешность положения характерной точки (Mt), м**	**Описание обозначения точки на местности (при наличии)**
	X	**Y**			
1	**2**	**3**	**4**	**5**	**6**
11720	409896.71	2301202.05	Картометрический метод	0.1	-
11717	409896.71	2301200.04	Картометрический метод	0.1	-
11721	409878.49	2301242.55	Картометрический метод	0.1	-
11722	409880.50	2301242.56	Картометрический метод	0.1	-
11723	409880.49	2301244.55	Картометрический метод	0.1	-
11724	409878.48	2301244.55	Картометрический метод	0.1	-
11721	409878.49	2301242.55	Картометрический метод	0.1	-
11725	410091.51	2300921.52	Картометрический метод	0.1	-
11726	410093.50	2300921.52	Картометрический метод	0.1	-
11727	410093.50	2300923.52	Картометрический метод	0.1	-
11728	410091.49	2300923.53	Картометрический метод	0.1	-
11725	410091.51	2300921.52	Картометрический метод	0.1	-
11729	410102.45	2300935.70	Картометрический метод	0.1	-
11730	410104.46	2300935.71	Картометрический метод	0.1	-
11731	410104.45	2300937.71	Картометрический метод	0.1	-
11732	410102.46	2300937.71	Картометрический метод	0.1	-
11729	410102.45	2300935.70	Картометрический метод	0.1	-
11733	409486.72	2302296.77	Картометрический метод	0.1	-
11734	409488.71	2302296.77	Картометрический метод	0.1	-
11735	409488.71	2302298.79	Картометрический метод	0.1	-
11736	409486.72	2302298.78	Картометрический метод	0.1	-
11733	409486.72	2302296.77	Картометрический метод	0.1	-
11737	409739.57	2301501.41	Картометрический метод	0.1	-
11738	409741.56	2301501.43	Картометрический метод	0.1	-
11739	409741.56	2301503.44	Картометрический метод	0.1	-
11740	409739.57	2301503.43	Картометрический метод	0.1	-

2. Сведения о характерных точках границ объекта					
Обозначение характерных точек границ	**Координаты, м**		**Метод определения координат характерной точки**	**Средняя квадратическая погрешность положения характерной точки (Mt), м**	**Описание обозначения точки на местности (при наличии)**
	X	**Y**			
1	**2**	**3**	**4**	**5**	**6**
11737	409739.57	2301501.41	Картометрический метод	0.1	-
11741	409951.38	2301072.58	Картометрический метод	0.1	-
11742	409953.38	2301072.57	Картометрический метод	0.1	-
11743	409953.40	2301074.57	Картометрический метод	0.1	-
11744	409951.39	2301074.58	Картометрический метод	0.1	-
11741	409951.38	2301072.58	Картометрический метод	0.1	-
11745	410522.57	2301073.54	Картометрический метод	0.1	-
11746	410524.57	2301073.55	Картометрический метод	0.1	-
11747	410524.57	2301075.56	Картометрический метод	0.1	-
11748	410522.58	2301075.55	Картометрический метод	0.1	-
11745	410522.57	2301073.54	Картометрический метод	0.1	-
11749	409933.17	2301115.07	Картометрический метод	0.1	-
11750	409935.19	2301115.07	Картометрический метод	0.1	-
11751	409935.18	2301117.06	Картометрический метод	0.1	-
11752	409933.18	2301117.07	Картометрический метод	0.1	-
11749	409933.17	2301115.07	Картометрический метод	0.1	-
11753	409460.91	2302374.63	Картометрический метод	0.1	-
11754	409462.91	2302374.62	Картометрический метод	0.1	-
11755	409462.91	2302376.63	Картометрический метод	0.1	-
11756	409460.91	2302376.63	Картометрический метод	0.1	-
11753	409460.91	2302374.63	Картометрический метод	0.1	-
11757	409919.84	2301105.39	Картометрический метод	0.1	-
11758	409921.84	2301105.39	Картометрический метод	0.1	-
11759	409921.84	2301107.41	Картометрический метод	0.1	-
11760	409919.84	2301107.38	Картометрический метод	0.1	-
11757	409919.84	2301105.39	Картометрический метод	0.1	-

2. Сведения о характерных точках границ объекта					
Обозначение характерных точек границ	**Координаты, м**		**Метод определения координат характерной точки**	**Средняя квадратическая погрешность положения характерной точки (Mt), м**	**Описание обозначения точки на местности (при наличии)**
	X	**Y**			
1	**2**	**3**	**4**	**5**	**6**
11761	409626.85	2301885.62	Картометрический метод	0.1	-
11762	409628.85	2301885.62	Картометрический метод	0.1	-
11763	409628.86	2301887.62	Картометрический метод	0.1	-
11764	409626.85	2301887.62	Картометрический метод	0.1	-
11761	409626.85	2301885.62	Картометрический метод	0.1	-
11765	409702.44	2301669.11	Картометрический метод	0.1	-
11766	409704.43	2301669.10	Картометрический метод	0.1	-
11767	409704.46	2301671.09	Картометрический метод	0.1	-
11768	409702.44	2301671.11	Картометрический метод	0.1	-
11765	409702.44	2301669.11	Картометрический метод	0.1	-
11769	410498.47	2301048.38	Картометрический метод	0.1	-
11770	410500.47	2301048.38	Картометрический метод	0.1	-
11771	410500.46	2301050.38	Картометрический метод	0.1	-
11772	410498.47	2301050.39	Картометрический метод	0.1	-
11769	410498.47	2301048.38	Картометрический метод	0.1	-
11773	410172.40	2301007.62	Картометрический метод	0.1	-
11774	410174.39	2301007.62	Картометрический метод	0.1	-
11775	410174.40	2301009.62	Картометрический метод	0.1	-
11776	410172.39	2301009.62	Картометрический метод	0.1	-
11773	410172.40	2301007.62	Картометрический метод	0.1	-
11777	409842.04	2301327.53	Картометрический метод	0.1	-
11778	409844.04	2301327.54	Картометрический метод	0.1	-
11779	409844.03	2301329.53	Картометрический метод	0.1	-
11780	409842.03	2301329.54	Картометрический метод	0.1	-
11777	409842.04	2301327.53	Картометрический метод	0.1	-
11781	409551.22	2302102.14	Картометрический метод	0.1	-

2. Сведения о характерных точках границ объекта					
Обозначение характерных точек границ	**Координаты, м**		**Метод определения координат характерной точки**	**Средняя квадратическая погрешность положения характерной точки (Mt), м**	**Описание обозначения точки на местности (при наличии)**
	X	**Y**			
1	**2**	**3**	**4**	**5**	**6**
11782	409553.23	2302102.12	Картометрический метод	0.1	-
11783	409553.22	2302104.13	Картометрический метод	0.1	-
11784	409551.23	2302104.13	Картометрический метод	0.1	-
11781	409551.22	2302102.14	Картометрический метод	0.1	-
11785	409596.60	2301972.23	Картометрический метод	0.1	-
11786	409598.60	2301972.22	Картометрический метод	0.1	-
11787	409598.59	2301974.23	Картометрический метод	0.1	-
11788	409596.59	2301974.22	Картометрический метод	0.1	-
11785	409596.60	2301972.23	Картометрический метод	0.1	-
11789	410570.86	2301123.87	Картометрический метод	0.1	-
11790	410572.85	2301123.89	Картометрический метод	0.1	-
11791	410572.87	2301125.87	Картометрический метод	0.1	-
11792	410570.85	2301125.88	Картометрический метод	0.1	-
11789	410570.86	2301123.87	Картометрический метод	0.1	-
11793	410177.04	2301053.98	Картометрический метод	0.1	-
11794	410179.04	2301053.99	Картометрический метод	0.1	-
11795	410179.06	2301055.99	Картометрический метод	0.1	-
11796	410177.06	2301055.98	Картометрический метод	0.1	-
11793	410177.04	2301053.98	Картометрический метод	0.1	-
11797	410066.05	2300922.57	Картометрический метод	0.1	-
11798	410068.04	2300922.56	Картометрический метод	0.1	-
11799	410068.03	2300924.57	Картометрический метод	0.1	-
11800	410066.03	2300924.57	Картометрический метод	0.1	-
11797	410066.05	2300922.57	Картометрический метод	0.1	-
11801	409641.96	2301842.30	Картометрический метод	0.1	-
11802	409643.96	2301842.32	Картометрический метод	0.1	-

2. Сведения о характерных точках границ объекта					
Обозначение характерных точек границ	**Координаты, м**		**Метод определения координат характерной точки**	**Средняя квадратическая погрешность положения характерной точки (Mt), м**	**Описание обозначения точки на местности (при наличии)**
	X	**Y**			
1	**2**	**3**	**4**	**5**	**6**
11803	409643.95	2301844.31	Картометрический метод	0.1	-
11804	409641.96	2301844.32	Картометрический метод	0.1	-
11801	409641.96	2301842.30	Картометрический метод	0.1	-
11805	409672.20	2301755.70	Картометрический метод	0.1	-
11806	409674.21	2301755.72	Картометрический метод	0.1	-
11807	409674.21	2301757.71	Картометрический метод	0.1	-
11808	409672.21	2301757.70	Картометрический метод	0.1	-
11805	409672.20	2301755.70	Картометрический метод	0.1	-
11809	409657.08	2301799.01	Картометрический метод	0.1	-
11810	409659.07	2301799.02	Картометрический метод	0.1	-
11811	409659.08	2301801.01	Картометрический метод	0.1	-
11812	409657.08	2301801.02	Картометрический метод	0.1	-
11809	409657.08	2301799.01	Картометрический метод	0.1	-
11813	409989.79	2301123.41	Картометрический метод	0.1	-
11814	409991.78	2301123.40	Картометрический метод	0.1	-
11815	409991.79	2301125.41	Картометрический метод	0.1	-
11816	409989.79	2301125.40	Картометрический метод	0.1	-
11813	409989.79	2301123.41	Картометрический метод	0.1	-
11817	409717.57	2301625.81	Картометрический метод	0.1	-
11818	409719.56	2301625.80	Картометрический метод	0.1	-
11819	409719.56	2301627.80	Картометрический метод	0.1	-
11820	409717.57	2301627.82	Картометрический метод	0.1	-
11817	409717.57	2301625.81	Картометрический метод	0.1	-
11821	410016.38	2301008.81	Картометрический метод	0.1	-
11822	410018.38	2301008.81	Картометрический метод	0.1	-
11823	410018.37	2301010.80	Картометрический метод	0.1	-

2. Сведения о характерных точках границ объекта					
Обозначение характерных точек границ	**Координаты, м**		**Метод определения координат характерной точки**	**Средняя квадратическая погрешность положения характерной точки (Mt), м**	**Описание обозначения точки на местности (при наличии)**
	X	**Y**			
1	**2**	**3**	**4**	**5**	**6**
11824	410016.36	2301010.80	Картометрический метод	0.1	-
11821	410016.38	2301008.81	Картометрический метод	0.1	-
11825	410167.73	2300961.25	Картометрический метод	0.1	-
11826	410169.73	2300961.25	Картометрический метод	0.1	-
11827	410169.73	2300963.24	Картометрический метод	0.1	-
11828	410167.72	2300963.24	Картометрический метод	0.1	-
11825	410167.73	2300961.25	Картометрический метод	0.1	-
11829	409805.58	2301412.52	Картометрический метод	0.1	-
11830	409807.58	2301412.53	Картометрический метод	0.1	-
11831	409807.57	2301414.53	Картометрический метод	0.1	-
11832	409805.59	2301414.53	Картометрический метод	0.1	-
11829	409805.58	2301412.52	Картометрический метод	0.1	-
11833	409982.16	2300968.06	Картометрический метод	0.1	-
11834	409984.15	2300968.05	Картометрический метод	0.1	-
11835	409984.16	2300970.03	Картометрический метод	0.1	-
11836	409982.14	2300970.06	Картометрический метод	0.1	-
11833	409982.16	2300968.06	Картометрический метод	0.1	-
11837	409857.51	2301242.73	Картометрический метод	0.1	-
11838	409859.51	2301242.72	Картометрический метод	0.1	-
11839	409859.51	2301244.73	Картометрический метод	0.1	-
11840	409857.52	2301244.72	Картометрический метод	0.1	-
11837	409857.51	2301242.73	Картометрический метод	0.1	-
11841	409790.50	2301390.02	Картометрический метод	0.1	-
11842	409792.50	2301390.00	Картометрический метод	0.1	-
11843	409792.50	2301392.01	Картометрический метод	0.1	-
11844	409790.51	2301392.01	Картометрический метод	0.1	-

2. Сведения о характерных точках границ объекта					
Обозначение характерных точек границ	**Координаты, м**		**Метод определения координат характерной точки**	**Средняя квадратическая погрешность положения характерной точки (Mt), м**	**Описание обозначения точки на местности (при наличии)**
	X	**Y**			
1	**2**	**3**	**4**	**5**	**6**
11841	409790.50	2301390.02	Картометрический метод	0.1	-
11845	409836.73	2301288.52	Картометрический метод	0.1	-
11846	409838.74	2301288.51	Картометрический метод	0.1	-
11847	409838.73	2301290.52	Картометрический метод	0.1	-
11848	409836.74	2301290.50	Картометрический метод	0.1	-
11845	409836.73	2301288.52	Картометрический метод	0.1	-
11849	409769.12	2301497.52	Картометрический метод	0.1	-
11850	409771.13	2301497.52	Картометрический метод	0.1	-
11851	409771.12	2301499.52	Картометрический метод	0.1	-
11852	409769.13	2301499.51	Картометрический метод	0.1	-
11849	409769.12	2301497.52	Картометрический метод	0.1	-
11853	409823.80	2301370.04	Картометрический метод	0.1	-
11854	409825.80	2301370.03	Картометрический метод	0.1	-
11855	409825.80	2301372.03	Картометрический метод	0.1	-
11856	409823.80	2301372.02	Картометрический метод	0.1	-
11853	409823.80	2301370.04	Картометрический метод	0.1	-
11857	409687.33	2301712.41	Картометрический метод	0.1	-
11858	409689.33	2301712.43	Картометрический метод	0.1	-
11859	409689.32	2301714.41	Картометрический метод	0.1	-
11860	409687.33	2301714.42	Картометрический метод	0.1	-
11857	409687.33	2301712.41	Картометрический метод	0.1	-
11861	410407.60	2301053.29	Картометрический метод	0.1	-
11862	410409.59	2301053.30	Картометрический метод	0.1	-
11863	410409.61	2301055.28	Картометрический метод	0.1	-
11864	410407.60	2301055.29	Картометрический метод	0.1	-
11861	410407.60	2301053.29	Картометрический метод	0.1	-

2. Сведения о характерных точках границ объекта					
Обозначение характерных точек границ	**Координаты, м**		**Метод определения координат характерной точки**	**Средняя квадратическая погрешность положения характерной точки (Mt), м**	**Описание обозначения точки на местности (при наличии)**
	X	**Y**			
1	**2**	**3**	**4**	**5**	**6**
11865	409512.53	2302218.91	Картометрический метод	0.1	-
11866	409514.52	2302218.92	Картометрический метод	0.1	-
11867	409514.53	2302220.92	Картометрический метод	0.1	-
11868	409512.54	2302220.91	Картометрический метод	0.1	-
11865	409512.53	2302218.91	Картометрический метод	0.1	-
11869	410033.74	2300991.05	Картометрический метод	0.1	-
11870	410035.74	2300991.04	Картометрический метод	0.1	-
11871	410035.73	2300993.03	Картометрический метод	0.1	-
11872	410033.74	2300993.05	Картометрический метод	0.1	-
11869	410033.74	2300991.05	Картометрический метод	0.1	-
11873	409899.06	2301151.17	Картометрический метод	0.1	-
11874	409901.05	2301151.17	Картометрический метод	0.1	-
11875	409901.05	2301153.17	Картометрический метод	0.1	-
11876	409899.06	2301153.17	Картометрический метод	0.1	-
11873	409899.06	2301151.17	Картометрический метод	0.1	-
11877	409940.62	2301059.61	Картометрический метод	0.1	-
11878	409942.61	2301059.62	Картометрический метод	0.1	-
11879	409942.62	2301061.61	Картометрический метод	0.1	-
11880	409940.62	2301061.61	Картометрический метод	0.1	-
11877	409940.62	2301059.61	Картометрический метод	0.1	-
11881	409499.62	2302257.84	Картометрический метод	0.1	-
11882	409501.61	2302257.85	Картометрический метод	0.1	-
11883	409501.61	2302259.85	Картометрический метод	0.1	-
11884	409499.62	2302259.84	Картометрический метод	0.1	-
11881	409499.62	2302257.84	Картометрический метод	0.1	-
11885	410048.45	2300994.18	Картометрический метод	0.1	-

2. Сведения о характерных точках границ объекта					
Обозначение характерных точек границ	**Координаты, м**		**Метод определения координат характерной точки**	**Средняя квадратическая погрешность положения характерной точки (Mt), м**	**Описание обозначения точки на местности (при наличии)**
	X	**Y**			
1	**2**	**3**	**4**	**5**	**6**
11886	410050.46	2300994.17	Картометрический метод	0.1	-
11887	410050.45	2300996.15	Картометрический метод	0.1	-
11888	410048.45	2300996.17	Картометрический метод	0.1	-
11885	410048.45	2300994.18	Картометрический метод	0.1	-
11889	409611.70	2301928.93	Картометрический метод	0.1	-
11890	409613.71	2301928.93	Картометрический метод	0.1	-
11891	409613.71	2301930.91	Картометрический метод	0.1	-
11892	409611.71	2301930.92	Картометрический метод	0.1	-
11889	409611.70	2301928.93	Картометрический метод	0.1	-
11893	409581.49	2302015.52	Картометрический метод	0.1	-
11894	409583.48	2302015.52	Картометрический метод	0.1	-
11895	409583.47	2302017.53	Картометрический метод	0.1	-
11896	409581.49	2302017.51	Картометрический метод	0.1	-
11893	409581.49	2302015.52	Картометрический метод	0.1	-
11897	410055.70	2300924.86	Картометрический метод	0.1	-
11898	410057.69	2300924.86	Картометрический метод	0.1	-
11899	410057.69	2300926.86	Картометрический метод	0.1	-
11900	410055.70	2300926.85	Картометрический метод	0.1	-
11897	410055.70	2300924.86	Картометрический метод	0.1	-
11901	410080.54	2300979.55	Картометрический метод	0.1	-
11902	410082.53	2300979.53	Картометрический метод	0.1	-
11903	410082.53	2300981.52	Картометрический метод	0.1	-
11904	410080.53	2300981.54	Картометрический метод	0.1	-
11901	410080.54	2300979.55	Картометрический метод	0.1	-
11905	409538.33	2302141.06	Картометрический метод	0.1	-
11906	409540.33	2302141.07	Картометрический метод	0.1	-

2. Сведения о характерных точках границ объекта					
Обозначение характерных точек границ	**Координаты, м**		**Метод определения координат характерной точки**	**Средняя квадратическая погрешность положения характерной точки (Mt), м**	**Описание обозначения точки на местности (при наличии)**
	X	**Y**			
1	**2**	**3**	**4**	**5**	**6**
11907	409540.33	2302143.05	Картометрический метод	0.1	-
11908	409538.33	2302143.05	Картометрический метод	0.1	-
11905	409538.33	2302141.06	Картометрический метод	0.1	-
11909	409750.91	2301540.01	Картометрический метод	0.1	-
11910	409752.91	2301540.01	Картометрический метод	0.1	-
11911	409752.90	2301541.99	Картометрический метод	0.1	-
11912	409750.90	2301541.99	Картометрический метод	0.1	-
11909	409750.91	2301540.01	Картометрический метод	0.1	-
11913	410011.77	2301057.23	Картометрический метод	0.1	-
11914	410013.76	2301057.23	Картометрический метод	0.1	-
11915	410013.77	2301059.22	Картометрический метод	0.1	-
11916	410011.77	2301059.21	Картометрический метод	0.1	-
11913	410011.77	2301057.23	Картометрический метод	0.1	-
11917	410112.63	2300964.91	Картометрический метод	0.1	-
11918	410114.61	2300964.91	Картометрический метод	0.1	-
11919	410114.62	2300966.90	Картометрический метод	0.1	-
11920	410112.63	2300966.90	Картометрический метод	0.1	-
11917	410112.63	2300964.91	Картометрический метод	0.1	-
11921	409720.65	2301645.67	Картометрический метод	0.1	-
11922	409721.68	2301645.68	Картометрический метод	0.1	-
11923	409721.66	2301646.68	Картометрический метод	0.1	-
11924	409720.64	2301646.67	Картометрический метод	0.1	-
11921	409720.65	2301645.67	Картометрический метод	0.1	-
11925	406130.11	2298862.01	Картометрический метод	0.1	-
11926	406188.04	2298950.52	Картометрический метод	0.1	-
11927	406195.20	2298950.53	Картометрический метод	0.1	-

2. Сведения о характерных точках границ объекта					
Обозначение характерных точек границ	**Координаты, м**		**Метод определения координат характерной точки**	**Средняя квадратическая погрешность положения характерной точки (Mt), м**	**Описание обозначения точки на местности (при наличии)**
	X	**Y**			
1	**2**	**3**	**4**	**5**	**6**
11928	406137.30	2298862.01	Картометрический метод	0.1	-
11929	406156.17	2298862.02	Картометрический метод	0.1	-
11930	406156.62	2298801.98	Картометрический метод	0.1	-
11931	406096.65	2298801.12	Картометрический метод	0.1	-
11932	406096.71	2298809.35	Картометрический метод	0.1	-
11933	406092.62	2298806.50	Картометрический метод	0.1	-
11934	406092.96	2298805.81	Картометрический метод	0.1	-
11935	406171.46	2298681.85	Картометрический метод	0.1	-
11936	406239.54	2298574.33	Картометрический метод	0.1	-
11937	406270.56	2298553.13	Картометрический метод	0.1	-
11938	406278.73	2298553.13	Картометрический метод	0.1	-
11939	406278.73	2298547.56	Картометрический метод	0.1	-
11940	406374.89	2298483.39	Картометрический метод	0.1	-
11941	406424.02	2298483.39	Картометрический метод	0.1	-
11942	406424.03	2298448.41	Картометрический метод	0.1	-
11943	406583.60	2298334.92	Картометрический метод	0.1	-
11944	406700.32	2298259.77	Картометрический метод	0.1	-
11945	406742.00	2298241.70	Картометрический метод	0.1	-
11946	406778.40	2298231.60	Картометрический метод	0.1	-
11947	406790.62	2298251.31	Картометрический метод	0.1	-
11948	406810.22	2298300.29	Картометрический метод	0.1	-
11949	406853.04	2298378.21	Картометрический метод	0.1	-
11950	406873.53	2298421.65	Картометрический метод	0.1	-
11951	406873.54	2298481.66	Картометрический метод	0.1	-
11952	406902.07	2298481.65	Картометрический метод	0.1	-
11953	406936.47	2298560.16	Картометрический метод	0.1	-

2. Сведения о характерных точках границ объекта					
Обозначение характерных точек границ	**Координаты, м**		**Метод определения координат характерной точки**	**Средняя квадратическая погрешность положения характерной точки (Mt), м**	**Описание обозначения точки на местности (при наличии)**
	X	**Y**			
1	**2**	**3**	**4**	**5**	**6**
11954	406947.41	2298613.57	Картометрический метод	0.1	-
11955	406936.65	2298613.57	Картометрический метод	0.1	-
11956	406936.65	2298673.58	Картометрический метод	0.1	-
11957	406962.86	2298673.58	Картометрический метод	0.1	-
11958	407032.52	2298807.78	Картометрический метод	0.1	-
11959	406999.56	2298807.78	Картометрический метод	0.1	-
11960	406999.57	2298867.79	Картометрический метод	0.1	-
11961	407035.29	2298867.79	Картометрический метод	0.1	-
11962	407014.00	2298902.25	Картометрический метод	0.1	-
11963	407010.11	2298899.63	Картометрический метод	0.1	-
11964	406994.85	2298916.58	Картометрический метод	0.1	-
11965	407016.16	2298925.69	Картометрический метод	0.1	-
11966	407023.07	2298908.38	Картометрический метод	0.1	-
11967	407018.95	2298905.60	Картометрический метод	0.1	-
11968	407042.35	2298867.79	Картометрический метод	0.1	-
11969	407109.02	2299016.66	Картометрический метод	0.1	-
11970	407083.76	2299040.21	Картометрический метод	0.1	-
11971	407083.75	2299018.32	Картометрический метод	0.1	-
11972	407023.77	2299018.34	Картометрический метод	0.1	-
11973	407023.77	2299078.32	Картометрический метод	0.1	-
11974	407076.17	2299078.32	Картометрический метод	0.1	-
11975	407082.85	2299204.19	Картометрический метод	0.1	-
11976	406963.36	2299275.99	Картометрический метод	0.1	-
11977	406953.33	2299208.83	Картометрический метод	0.1	-
11978	406982.85	2299208.82	Картометрический метод	0.1	-
11979	406982.87	2299148.84	Картометрический метод	0.1	-

2. Сведения о характерных точках границ объекта					
Обозначение характерных точек границ	**Координаты, м**		**Метод определения координат характерной точки**	**Средняя квадратическая погрешность положения характерной точки (Mt), м**	**Описание обозначения точки на местности (при наличии)**
	X	**Y**			
1	**2**	**3**	**4**	**5**	**6**
11980	406922.85	2299148.84	Картометрический метод	0.1	-
11981	406922.85	2299154.94	Картометрический метод	0.1	-
11982	406815.65	2299139.71	Картометрический метод	0.1	-
11983	406786.77	2299150.86	Картометрический метод	0.1	-
11984	406786.77	2299097.00	Картометрический метод	0.1	-
11985	406726.77	2299096.99	Картометрический метод	0.1	-
11986	406726.76	2299156.99	Картометрический метод	0.1	-
11987	406773.55	2299156.98	Картометрический метод	0.1	-
11988	406610.76	2299236.09	Картометрический метод	0.1	-
11989	406456.89	2299258.09	Картометрический метод	0.1	-
11990	406456.88	2299210.73	Картометрический метод	0.1	-
11991	406396.87	2299210.75	Картометрический метод	0.1	-
11992	406396.87	2299270.74	Картометрический метод	0.1	-
11993	406424.82	2299270.74	Картометрический метод	0.1	-
11994	406321.51	2299369.98	Картометрический метод	0.1	-
11995	406321.51	2299366.89	Картометрический метод	0.1	-
11996	406261.52	2299366.90	Картометрический метод	0.1	-
11997	406261.51	2299426.90	Картометрический метод	0.1	-
11998	406321.51	2299426.90	Картометрический метод	0.1	-
11999	406321.51	2299378.29	Картометрический метод	0.1	-
12000	406433.50	2299270.75	Картометрический метод	0.1	-
12001	406456.89	2299270.75	Картометрический метод	0.1	-
12002	406456.89	2299264.14	Картометрический метод	0.1	-
12003	406606.54	2299242.76	Картометрический метод	0.1	-
12004	406609.63	2299252.98	Картометрический метод	0.1	-
12005	406595.69	2299252.98	Картометрический метод	0.1	-

2. Сведения о характерных точках границ объекта					
Обозначение характерных точек границ	**Координаты, м**		**Метод определения координат характерной точки**	**Средняя квадратическая погрешность положения характерной точки (Mt), м**	**Описание обозначения точки на местности (при наличии)**
	X	**Y**			
1	**2**	**3**	**4**	**5**	**6**
12006	406595.69	2299313.00	Картометрический метод	0.1	-
12007	406655.68	2299312.98	Картометрический метод	0.1	-
12008	406655.68	2299252.98	Картометрический метод	0.1	-
12009	406615.90	2299252.98	Картометрический метод	0.1	-
12010	406612.56	2299241.90	Картометрический метод	0.1	-
12011	406786.77	2299156.98	Картометрический метод	0.1	-
12012	406816.27	2299145.87	Картометрический метод	0.1	-
12013	406922.85	2299161.01	Картометрический метод	0.1	-
12014	406922.87	2299208.84	Картометрический метод	0.1	-
12015	406947.26	2299208.83	Картометрический метод	0.1	-
12016	406957.81	2299279.34	Картометрический метод	0.1	-
12017	406867.63	2299333.55	Картометрический метод	0.1	-
12018	406846.30	2299325.98	Картометрический метод	0.1	-
12019	406846.29	2299293.32	Картометрический метод	0.1	-
12020	406786.31	2299293.33	Картометрический метод	0.1	-
12021	406786.31	2299353.32	Картометрический метод	0.1	-
12022	406846.30	2299353.32	Картометрический метод	0.1	-
12023	406846.30	2299332.34	Картометрический метод	0.1	-
12024	406863.48	2299338.43	Картометрический метод	0.1	-
12025	406778.02	2299438.87	Картометрический метод	0.1	-
12026	406719.61	2299507.53	Картометрический метод	0.1	-
12027	406703.34	2299493.21	Картометрический метод	0.1	-
12028	406703.33	2299447.28	Картометрический метод	0.1	-
12029	406643.34	2299447.29	Картометрический метод	0.1	-
12030	406643.35	2299507.27	Картометрический метод	0.1	-
12031	406703.34	2299507.28	Картометрический метод	0.1	-

2. Сведения о характерных точках границ объекта					
Обозначение характерных точек границ	**Координаты, м**		**Метод определения координат характерной точки**	**Средняя квадратическая погрешность положения характерной точки (Mt), м**	**Описание обозначения точки на местности (при наличии)**
	X	**Y**			
1	**2**	**3**	**4**	**5**	**6**
12032	406703.34	2299501.18	Картометрический метод	0.1	-
12033	406715.72	2299512.09	Картометрический метод	0.1	-
12034	406644.40	2299595.92	Картометрический метод	0.1	-
12035	406637.55	2299600.96	Картометрический метод	0.1	-
12036	406494.58	2299463.30	Картометрический метод	0.1	-
12037	406509.04	2299463.30	Картометрический метод	0.1	-
12038	406509.04	2299403.29	Картометрический метод	0.1	-
12039	406449.05	2299403.28	Картометрический метод	0.1	-
12040	406449.05	2299463.29	Картометрический метод	0.1	-
12041	406485.91	2299463.30	Картометрический метод	0.1	-
12042	406632.64	2299604.57	Картометрический метод	0.1	-
12043	406605.85	2299624.21	Картометрический метод	0.1	-
12044	406574.11	2299644.29	Картометрический метод	0.1	-
12045	406574.12	2299592.09	Картометрический метод	0.1	-
12046	406514.11	2299592.09	Картометрический метод	0.1	-
12047	406514.12	2299652.07	Картометрический метод	0.1	-
12048	406561.82	2299652.08	Картометрический метод	0.1	-
12049	406470.39	2299709.98	Картометрический метод	0.1	-
12050	406391.32	2299756.31	Картометрический метод	0.1	-
12051	406391.32	2299732.95	Картометрический метод	0.1	-
12052	406379.37	2299732.95	Картометрический метод	0.1	-
12053	406350.77	2299683.62	Картометрический метод	0.1	-
12054	406334.60	2299643.08	Картометрический метод	0.1	-
12055	406304.30	2299619.04	Картометрический метод	0.1	-
12056	406271.33	2299609.05	Картометрический метод	0.1	-
12057	406184.94	2299543.76	Картометрический метод	0.1	-

2. Сведения о характерных точках границ объекта					
Обозначение характерных точек границ	**Координаты, м**		**Метод определения координат характерной точки**	**Средняя квадратическая погрешность положения характерной точки (Mt), м**	**Описание обозначения точки на местности (при наличии)**
	X	**Y**			
1	**2**	**3**	**4**	**5**	**6**
12058	406184.62	2299500.26	Картометрический метод	0.1	-
12059	406127.35	2299500.27	Картометрический метод	0.1	-
12060	406033.56	2299432.99	Картометрический метод	0.1	-
12061	405957.00	2299371.90	Картометрический метод	0.1	-
12062	406066.77	2299340.08	Картометрический метод	0.1	-
12063	406066.96	2299371.57	Картометрический метод	0.1	-
12064	406124.32	2299371.13	Картометрический метод	0.1	-
12065	406123.85	2299308.54	Картометрический метод	0.1	-
12066	406110.41	2299308.54	Картометрический метод	0.1	-
12067	406209.07	2299209.56	Картометрический метод	0.1	-
12068	406209.15	2299222.50	Картометрический метод	0.1	-
12069	406266.51	2299222.06	Картометрический метод	0.1	-
12070	406266.00	2299159.46	Картометрический метод	0.1	-
12071	406208.76	2299159.46	Картометрический метод	0.1	-
12072	406209.02	2299201.12	Картометрический метод	0.1	-
12073	406101.92	2299308.53	Картометрический метод	0.1	-
12074	406066.58	2299308.52	Картометрический метод	0.1	-
12075	406066.74	2299333.84	Картометрический метод	0.1	-
12076	405951.26	2299367.32	Картометрический метод	0.1	-
12077	405933.03	2299352.78	Картометрический метод	0.1	-
12078	405939.76	2299344.46	Картометрический метод	0.1	-
12079	405946.48	2299350.51	Картометрический метод	0.1	-
12080	405959.36	2299336.27	Картометрический метод	0.1	-
12081	405939.54	2299318.08	Картометрический метод	0.1	-
12082	405926.98	2299332.96	Картометрический метод	0.1	-
12083	405935.31	2299340.45	Картометрический метод	0.1	-

2. Сведения о характерных точках границ объекта					
Обозначение характерных точек границ	**Координаты, м**		**Метод определения координат характерной точки**	**Средняя квадратическая погрешность положения характерной точки (Mt), м**	**Описание обозначения точки на местности (при наличии)**
	X	**Y**			
1	**2**	**3**	**4**	**5**	**6**
12084	405928.34	2299349.04	Картометрический метод	0.1	-
12085	405897.47	2299324.40	Картометрический метод	0.1	-
12086	405928.49	2299324.17	Картометрический метод	0.1	-
12087	405928.00	2299261.57	Картометрический метод	0.1	-
12088	405880.79	2299261.57	Картометрический метод	0.1	-
12089	405881.01	2299250.14	Картометрический метод	0.1	-
12090	405875.92	2299187.58	Картометрический метод	0.1	-
12091	405904.48	2299099.88	Картометрический метод	0.1	-
12092	405932.69	2299037.37	Картометрический метод	0.1	-
12093	405985.10	2298982.18	Картометрический метод	0.1	-
12094	406014.04	2298982.18	Картометрический метод	0.1	-
12095	406014.25	2298950.89	Картометрический метод	0.1	-
12096	406029.49	2298934.57	Картометрический метод	0.1	-
12097	406089.93	2298811.96	Картометрический метод	0.1	-
12098	406096.77	2298816.71	Картометрический метод	0.1	-
12099	406097.09	2298862.01	Картометрический метод	0.1	-
11925	406130.11	2298862.01	Картометрический метод	0.1	-
12100	406597.50	2299529.58	Картометрический метод	0.1	-
12101	406605.70	2299533.47	Картометрический метод	0.1	-
12102	406596.74	2299546.79	Картометрический метод	0.1	-
12103	406589.14	2299541.26	Картометрический метод	0.1	-
12100	406597.50	2299529.58	Картометрический метод	0.1	-
12104	406032.06	2299430.77	Картометрический метод	0.1	-
12105	406035.08	2299424.24	Картометрический метод	0.1	-
12106	406040.20	2299429.70	Картометрический метод	0.1	-
12104	406032.06	2299430.77	Картометрический метод	0.1	-

2. Сведения о характерных точках границ объекта					
Обозначение характерных точек границ	**Координаты, м**		**Метод определения координат характерной точки**	**Средняя квадратическая погрешность положения характерной точки (Mt), м**	**Описание обозначения точки на местности (при наличии)**
	X	**Y**			
1	**2**	**3**	**4**	**5**	**6**
12107	406612.60	2299228.80	Картометрический метод	0.1	-
12108	406611.34	2299221.66	Картометрический метод	0.1	-
12109	406618.90	2299224.92	Картометрический метод	0.1	-
12107	406612.60	2299228.80	Картометрический метод	0.1	-
12110	406607.62	2299566.21	Картометрический метод	0.1	-
12111	406609.75	2299564.45	Картометрический метод	0.1	-
12112	406613.24	2299568.66	Картометрический метод	0.1	-
12113	406611.13	2299570.43	Картометрический метод	0.1	-
12110	406607.62	2299566.21	Картометрический метод	0.1	-
12114	406402.32	2299738.31	Картометрический метод	0.1	-
12115	406404.87	2299739.33	Картометрический метод	0.1	-
12116	406402.84	2299744.43	Картометрический метод	0.1	-
12117	406400.30	2299743.41	Картометрический метод	0.1	-
12114	406402.32	2299738.31	Картометрический метод	0.1	-
12118	406392.57	2299733.70	Картометрический метод	0.1	-
12119	406394.83	2299732.13	Картометрический метод	0.1	-
12120	406397.97	2299736.60	Картометрический метод	0.1	-
12121	406395.71	2299738.17	Картометрический метод	0.1	-
12118	406392.57	2299733.70	Картометрический метод	0.1	-
12122	406448.55	2298449.19	Картометрический метод	0.1	-
12123	406448.81	2298451.92	Картометрический метод	0.1	-
12124	406443.33	2298452.42	Картометрический метод	0.1	-
12125	406443.09	2298449.71	Картометрический метод	0.1	-
12122	406448.55	2298449.19	Картометрический метод	0.1	-
12126	405960.80	2299095.75	Картометрический метод	0.1	-
12127	405960.81	2299097.74	Картометрический метод	0.1	-

2. Сведения о характерных точках границ объекта					
Обозначение характерных точек границ	**Координаты, м**		**Метод определения координат характерной точки**	**Средняя квадратическая погрешность положения характерной точки (Mt), м**	**Описание обозначения точки на местности (при наличии)**
	X	**Y**			
1	**2**	**3**	**4**	**5**	**6**
12128	405953.31	2299097.75	Картометрический метод	0.1	-
12129	405953.32	2299095.74	Картометрический метод	0.1	-
12126	405960.80	2299095.75	Картометрический метод	0.1	-
12130	407088.55	2298971.77	Картометрический метод	0.1	-
12131	407088.55	2298973.78	Картометрический метод	0.1	-
12132	407081.11	2298973.79	Картометрический метод	0.1	-
12133	407081.11	2298971.78	Картометрический метод	0.1	-
12130	407088.55	2298971.77	Картометрический метод	0.1	-
12134	406807.93	2299133.68	Картометрический метод	0.1	-
12135	406809.10	2299140.06	Картометрический метод	0.1	-
12136	406806.84	2299140.47	Картометрический метод	0.1	-
12137	406805.67	2299134.08	Картометрический метод	0.1	-
12134	406807.93	2299133.68	Картометрический метод	0.1	-
12138	406201.66	2298978.81	Картометрический метод	0.1	-
12139	406204.66	2298978.81	Картометрический метод	0.1	-
12140	406204.66	2298981.81	Картометрический метод	0.1	-
12141	406201.66	2298981.81	Картометрический метод	0.1	-
12138	406201.66	2298978.81	Картометрический метод	0.1	-
12142	406345.81	2299579.34	Картометрический метод	0.1	-
12143	406343.67	2299577.23	Картометрический метод	0.1	-
12144	406345.80	2299575.12	Картометрический метод	0.1	-
12145	406347.92	2299577.21	Картометрический метод	0.1	-
12142	406345.81	2299579.34	Картометрический метод	0.1	-
12146	406892.53	2298987.55	Картометрический метод	0.1	-
12147	406890.43	2298985.45	Картометрический метод	0.1	-
12148	406892.53	2298983.33	Картометрический метод	0.1	-

2. Сведения о характерных точках границ объекта					
Обозначение характерных точек границ	**Координаты, м**		**Метод определения координат характерной точки**	**Средняя квадратическая погрешность положения характерной точки (Mt), м**	**Описание обозначения точки на местности (при наличии)**
	X	**Y**			
1	**2**	**3**	**4**	**5**	**6**
12149	406894.67	2298985.45	Картометрический метод	0.1	-
12146	406892.53	2298987.55	Картометрический метод	0.1	-
12150	406043.45	2299175.03	Картометрический метод	0.1	-
12151	406041.34	2299172.92	Картометрический метод	0.1	-
12152	406043.46	2299170.81	Картометрический метод	0.1	-
12153	406045.57	2299172.92	Картометрический метод	0.1	-
12150	406043.45	2299175.03	Картометрический метод	0.1	-
12154	406832.34	2298794.55	Картометрический метод	0.1	-
12155	406830.16	2298792.40	Картометрический метод	0.1	-
12156	406832.26	2298790.31	Картометрический метод	0.1	-
12157	406834.37	2298792.41	Картометрический метод	0.1	-
12154	406832.34	2298794.55	Картометрический метод	0.1	-
12158	406467.99	2299076.08	Картометрический метод	0.1	-
12159	406465.89	2299073.96	Картометрический метод	0.1	-
12160	406468.00	2299071.84	Картометрический метод	0.1	-
12161	406470.10	2299073.96	Картометрический метод	0.1	-
12158	406467.99	2299076.08	Картометрический метод	0.1	-
12162	406427.51	2298544.22	Картометрический метод	0.1	-
12163	406425.40	2298542.10	Картометрический метод	0.1	-
12164	406427.53	2298540.00	Картометрический метод	0.1	-
12165	406429.63	2298542.11	Картометрический метод	0.1	-
12162	406427.51	2298544.22	Картометрический метод	0.1	-
12166	406688.16	2298954.98	Картометрический метод	0.1	-
12167	406686.05	2298952.87	Картометрический метод	0.1	-
12168	406688.16	2298950.75	Картометрический метод	0.1	-
12169	406690.27	2298952.86	Картометрический метод	0.1	-

2. Сведения о характерных точках границ объекта					
Обозначение характерных точек границ	**Координаты, м**		**Метод определения координат характерной точки**	**Средняя квадратическая погрешность положения характерной точки (Mt), м**	**Описание обозначения точки на местности (при наличии)**
	X	**Y**			
1	**2**	**3**	**4**	**5**	**6**
12166	406688.16	2298954.98	Картометрический метод	0.1	-
12170	406273.95	2298658.30	Картометрический метод	0.1	-
12171	406271.85	2298656.20	Картометрический метод	0.1	-
12172	406273.96	2298654.10	Картометрический метод	0.1	-
12173	406276.06	2298656.21	Картометрический метод	0.1	-
12170	406273.95	2298658.30	Картометрический метод	0.1	-
12174	406411.12	2299718.94	Картометрический метод	0.1	-
12175	406413.17	2299716.11	Картометрический метод	0.1	-
12176	406415.07	2299717.63	Картометрический метод	0.1	-
12177	406413.00	2299720.42	Картометрический метод	0.1	-
12174	406411.12	2299718.94	Картометрический метод	0.1	-
12178	407047.06	2298882.48	Картометрический метод	0.1	-
12179	407048.55	2298883.83	Картометрический метод	0.1	-
12180	407047.27	2298885.59	Картометрический метод	0.1	-
12181	407045.92	2298884.07	Картометрический метод	0.1	-
12178	407047.06	2298882.48	Картометрический метод	0.1	-
12182	406489.96	2298445.22	Картометрический метод	0.1	-
12183	406491.97	2298445.22	Картометрический метод	0.1	-
12184	406491.97	2298447.23	Картометрический метод	0.1	-
12185	406489.95	2298447.23	Картометрический метод	0.1	-
12182	406489.96	2298445.22	Картометрический метод	0.1	-
12186	407000.47	2298758.93	Картометрический метод	0.1	-
12187	407002.48	2298758.92	Картометрический метод	0.1	-
12188	407002.47	2298760.93	Картометрический метод	0.1	-
12189	407000.46	2298760.93	Картометрический метод	0.1	-
12186	407000.47	2298758.93	Картометрический метод	0.1	-

2. Сведения о характерных точках границ объекта					
Обозначение характерных точек границ	**Координаты, м**		**Метод определения координат характерной точки**	**Средняя квадратическая погрешность положения характерной точки (Mt), м**	**Описание обозначения точки на местности (при наличии)**
	X	**Y**			
1	**2**	**3**	**4**	**5**	**6**
12190	406822.87	2298412.07	Картометрический метод	0.1	-
12191	406824.87	2298412.06	Картометрический метод	0.1	-
12192	406824.87	2298414.08	Картометрический метод	0.1	-
12193	406822.88	2298414.09	Картометрический метод	0.1	-
12190	406822.87	2298412.07	Картометрический метод	0.1	-
12194	407014.69	2298785.66	Картометрический метод	0.1	-
12195	407016.70	2298785.65	Картометрический метод	0.1	-
12196	407016.70	2298787.66	Картометрический метод	0.1	-
12197	407014.68	2298787.65	Картометрический метод	0.1	-
12194	407014.69	2298785.66	Картометрический метод	0.1	-
12198	406774.00	2298417.05	Картометрический метод	0.1	-
12199	406776.01	2298417.04	Картометрический метод	0.1	-
12200	406776.00	2298419.05	Картометрический метод	0.1	-
12201	406774.00	2298419.06	Картометрический метод	0.1	-
12198	406774.00	2298417.05	Картометрический метод	0.1	-
12202	406583.46	2299540.82	Картометрический метод	0.1	-
12203	406585.47	2299540.83	Картометрический метод	0.1	-
12204	406585.47	2299542.84	Картометрический метод	0.1	-
12205	406583.47	2299542.83	Картометрический метод	0.1	-
12202	406583.46	2299540.82	Картометрический метод	0.1	-
12206	406515.91	2299473.83	Картометрический метод	0.1	-
12207	406517.92	2299473.84	Картометрический метод	0.1	-
12208	406517.93	2299475.84	Картометрический метод	0.1	-
12209	406515.93	2299475.85	Картометрический метод	0.1	-
12206	406515.91	2299473.83	Картометрический метод	0.1	-
12210	406137.63	2299265.51	Картометрический метод	0.1	-

2. Сведения о характерных точках границ объекта					
Обозначение характерных точек границ	**Координаты, м**		**Метод определения координат характерной точки**	**Средняя квадратическая погрешность положения характерной точки (Mt), м**	**Описание обозначения точки на местности (при наличии)**
	X	**Y**			
1	**2**	**3**	**4**	**5**	**6**
12211	406139.65	2299265.51	Картометрический метод	0.1	-
12212	406139.64	2299267.51	Картометрический метод	0.1	-
12213	406137.64	2299267.52	Картометрический метод	0.1	-
12210	406137.63	2299265.51	Картометрический метод	0.1	-
12214	406014.33	2299343.28	Картометрический метод	0.1	-
12215	406016.32	2299343.28	Картометрический метод	0.1	-
12216	406016.31	2299345.29	Картометрический метод	0.1	-
12217	406014.30	2299345.29	Картометрический метод	0.1	-
12214	406014.33	2299343.28	Картометрический метод	0.1	-
12218	406378.70	2299305.05	Картометрический метод	0.1	-
12219	406380.69	2299305.03	Картометрический метод	0.1	-
12220	406380.69	2299307.06	Картометрический метод	0.1	-
12221	406378.69	2299307.05	Картометрический метод	0.1	-
12218	406378.70	2299305.05	Картометрический метод	0.1	-
12222	406372.82	2299706.51	Картометрический метод	0.1	-
12223	406374.83	2299706.49	Картометрический метод	0.1	-
12224	406374.83	2299708.50	Картометрический метод	0.1	-
12225	406372.82	2299708.50	Картометрический метод	0.1	-
12222	406372.82	2299706.51	Картометрический метод	0.1	-
12226	406885.72	2299144.65	Картометрический метод	0.1	-
12227	406887.74	2299144.65	Картометрический метод	0.1	-
12228	406887.73	2299146.65	Картометрический метод	0.1	-
12229	406885.72	2299146.64	Картометрический метод	0.1	-
12226	406885.72	2299144.65	Картометрический метод	0.1	-
12230	406110.43	2299293.12	Картометрический метод	0.1	-
12231	406112.43	2299293.12	Картометрический метод	0.1	-

2. Сведения о характерных точках границ объекта					
Обозначение характерных точек границ	**Координаты, м**		**Метод определения координат характерной точки**	**Средняя квадратическая погрешность положения характерной точки (Mt), м**	**Описание обозначения точки на местности (при наличии)**
	X	**Y**			
1	**2**	**3**	**4**	**5**	**6**
12232	406112.41	2299295.13	Картометрический метод	0.1	-
12233	406110.41	2299295.13	Картометрический метод	0.1	-
12230	406110.43	2299293.12	Картометрический метод	0.1	-
12234	406350.10	2299677.13	Картометрический метод	0.1	-
12235	406352.11	2299677.12	Картометрический метод	0.1	-
12236	406352.11	2299679.14	Картометрический метод	0.1	-
12237	406350.12	2299679.13	Картометрический метод	0.1	-
12234	406350.10	2299677.13	Картометрический метод	0.1	-
12238	406434.92	2298450.74	Картометрический метод	0.1	-
12239	406436.93	2298450.74	Картометрический метод	0.1	-
12240	406436.93	2298452.75	Картометрический метод	0.1	-
12241	406434.93	2298452.74	Картометрический метод	0.1	-
12238	406434.92	2298450.74	Картометрический метод	0.1	-
12242	406504.21	2299242.05	Картометрический метод	0.1	-
12243	406506.22	2299242.05	Картометрический метод	0.1	-
12244	406506.21	2299244.05	Картометрический метод	0.1	-
12245	406504.21	2299244.06	Картометрический метод	0.1	-
12242	406504.21	2299242.05	Картометрический метод	0.1	-
12246	406822.95	2299275.71	Картометрический метод	0.1	-
12247	406824.96	2299275.71	Картометрический метод	0.1	-
12248	406824.97	2299277.70	Картометрический метод	0.1	-
12249	406822.96	2299277.72	Картометрический метод	0.1	-
12246	406822.95	2299275.71	Картометрический метод	0.1	-
12250	406818.79	2299238.43	Картометрический метод	0.1	-
12251	406820.79	2299238.42	Картометрический метод	0.1	-
12252	406820.79	2299240.44	Картометрический метод	0.1	-

2. Сведения о характерных точках границ объекта					
Обозначение характерных точек границ	**Координаты, м**		**Метод определения координат характерной точки**	**Средняя квадратическая погрешность положения характерной точки (Mt), м**	**Описание обозначения точки на местности (при наличии)**
	X	**Y**			
1	**2**	**3**	**4**	**5**	**6**
12253	406818.79	2299240.43	Картометрический метод	0.1	-
12250	406818.79	2299238.43	Картометрический метод	0.1	-
12254	405995.66	2298991.21	Картометрический метод	0.1	-
12255	405997.66	2298991.21	Картометрический метод	0.1	-
12256	405997.66	2298993.22	Картометрический метод	0.1	-
12257	405995.66	2298993.22	Картометрический метод	0.1	-
12254	405995.66	2298991.21	Картометрический метод	0.1	-
12258	405971.37	2299060.33	Картометрический метод	0.1	-
12259	405973.37	2299060.33	Картометрический метод	0.1	-
12260	405973.37	2299062.34	Картометрический метод	0.1	-
12261	405971.37	2299062.34	Картометрический метод	0.1	-
12258	405971.37	2299060.33	Картометрический метод	0.1	-
12262	405948.38	2299362.01	Картометрический метод	0.1	-
12263	405949.98	2299363.21	Картометрический метод	0.1	-
12264	405948.77	2299364.81	Картометрический метод	0.1	-
12265	405947.17	2299363.61	Картометрический метод	0.1	-
12262	405948.38	2299362.01	Картометрический метод	0.1	-
12266	406405.87	2299278.82	Картометрический метод	0.1	-
12267	406407.86	2299278.81	Картометрический метод	0.1	-
12268	406407.87	2299280.83	Картометрический метод	0.1	-
12269	406405.87	2299280.82	Картометрический метод	0.1	-
12266	406405.87	2299278.82	Картометрический метод	0.1	-
12270	407001.51	2299123.43	Картометрический метод	0.1	-
12271	407003.51	2299123.45	Картометрический метод	0.1	-
12272	407003.53	2299125.44	Картометрический метод	0.1	-
12273	407001.52	2299125.44	Картометрический метод	0.1	-

2. Сведения о характерных точках границ объекта					
Обозначение характерных точек границ	**Координаты, м**		**Метод определения координат характерной точки**	**Средняя квадратическая погрешность положения характерной точки (Mt), м**	**Описание обозначения точки на местности (при наличии)**
	X	**Y**			
1	**2**	**3**	**4**	**5**	**6**
12270	407001.51	2299123.43	Картометрический метод	0.1	-
12274	405983.88	2299024.49	Картометрический метод	0.1	-
12275	405985.89	2299024.51	Картометрический метод	0.1	-
12276	405985.88	2299026.50	Картометрический метод	0.1	-
12277	405983.88	2299026.50	Картометрический метод	0.1	-
12274	405983.88	2299024.49	Картометрический метод	0.1	-
12278	406983.04	2298726.12	Картометрический метод	0.1	-
12279	406985.03	2298726.13	Картометрический метод	0.1	-
12280	406985.03	2298728.13	Картометрический метод	0.1	-
12281	406983.03	2298728.14	Картометрический метод	0.1	-
12278	406983.04	2298726.12	Картометрический метод	0.1	-
12282	406045.69	2299334.15	Картометрический метод	0.1	-
12283	406047.69	2299334.15	Картометрический метод	0.1	-
12284	406047.68	2299336.16	Картометрический метод	0.1	-
12285	406045.69	2299336.16	Картометрический метод	0.1	-
12282	406045.69	2299334.15	Картометрический метод	0.1	-
12286	406845.80	2299138.93	Картометрический метод	0.1	-
12287	406847.79	2299138.94	Картометрический метод	0.1	-
12288	406847.80	2299140.95	Картометрический метод	0.1	-
12289	406845.80	2299140.94	Картометрический метод	0.1	-
12286	406845.80	2299138.93	Картометрический метод	0.1	-
12290	406966.04	2298692.98	Картометрический метод	0.1	-
12291	406968.04	2298692.95	Картометрический метод	0.1	-
12292	406968.04	2298694.97	Картометрический метод	0.1	-
12293	406966.04	2298694.97	Картометрический метод	0.1	-
12290	406966.04	2298692.98	Картометрический метод	0.1	-

2. Сведения о характерных точках границ объекта					
Обозначение характерных точек границ	**Координаты, м**		**Метод определения координат характерной точки**	**Средняя квадратическая погрешность положения характерной точки (Mt), м**	**Описание обозначения точки на местности (при наличии)**
	X	**Y**			
1	**2**	**3**	**4**	**5**	**6**
12294	406814.21	2299201.16	Картометрический метод	0.1	-
12295	406816.20	2299201.17	Картометрический метод	0.1	-
12296	406816.23	2299203.16	Картометрический метод	0.1	-
12297	406814.21	2299203.17	Картометрический метод	0.1	-
12294	406814.21	2299201.16	Картометрический метод	0.1	-
12298	406560.54	2299518.27	Картометрический метод	0.1	-
12299	406562.53	2299518.25	Картометрический метод	0.1	-
12300	406562.55	2299520.27	Картометрический метод	0.1	-
12301	406560.55	2299520.27	Картометрический метод	0.1	-
12298	406560.54	2299518.27	Картометрический метод	0.1	-
12302	406731.35	2299168.89	Картометрический метод	0.1	-
12303	406733.35	2299168.87	Картометрический метод	0.1	-
12304	406733.35	2299170.88	Картометрический метод	0.1	-
12305	406731.35	2299170.89	Картометрический метод	0.1	-
12302	406731.35	2299168.89	Картометрический метод	0.1	-
12306	406165.01	2299238.16	Картометрический метод	0.1	-
12307	406167.03	2299238.16	Картометрический метод	0.1	-
12308	406167.01	2299240.16	Картометрический метод	0.1	-
12309	406165.01	2299240.15	Картометрический метод	0.1	-
12306	406165.01	2299238.16	Картометрический метод	0.1	-
12310	406426.77	2298454.42	Картометрический метод	0.1	-
12311	406425.36	2298453.00	Картометрический метод	0.1	-
12312	406426.78	2298451.59	Картометрический метод	0.1	-
12313	406428.19	2298453.00	Картометрический метод	0.1	-
12310	406426.77	2298454.42	Картометрический метод	0.1	-
12314	405902.53	2299250.09	Картометрический метод	0.1	-

2. Сведения о характерных точках границ объекта					
Обозначение характерных точек границ	**Координаты, м**		**Метод определения координат характерной точки**	**Средняя квадратическая погрешность положения характерной точки (Mt), м**	**Описание обозначения точки на местности (при наличии)**
	X	**Y**			
1	**2**	**3**	**4**	**5**	**6**
12315	405904.55	2299250.09	Картометрический метод	0.1	-
12316	405904.54	2299252.08	Картометрический метод	0.1	-
12317	405902.55	2299252.09	Картометрический метод	0.1	-
12314	405902.53	2299250.09	Картометрический метод	0.1	-
12318	406351.55	2299331.28	Картометрический метод	0.1	-
12319	406353.55	2299331.28	Картометрический метод	0.1	-
12320	406353.54	2299333.29	Картометрический метод	0.1	-
12321	406351.54	2299333.27	Картометрический метод	0.1	-
12318	406351.55	2299331.28	Картометрический метод	0.1	-
12322	406643.79	2299211.12	Картометрический метод	0.1	-
12323	406645.79	2299211.12	Картометрический метод	0.1	-
12324	406645.78	2299213.13	Картометрический метод	0.1	-
12325	406643.79	2299213.12	Картометрический метод	0.1	-
12322	406643.79	2299211.12	Картометрический метод	0.1	-
12326	406055.81	2299441.73	Картометрический метод	0.1	-
12327	406057.83	2299441.74	Картометрический метод	0.1	-
12328	406057.82	2299443.72	Картометрический метод	0.1	-
12329	406055.81	2299443.72	Картометрический метод	0.1	-
12326	406055.81	2299441.73	Картометрический метод	0.1	-
12330	406629.40	2298431.35	Картометрический метод	0.1	-
12331	406631.39	2298431.36	Картометрический метод	0.1	-
12332	406631.40	2298433.38	Картометрический метод	0.1	-
12333	406629.41	2298433.35	Картометрический метод	0.1	-
12330	406629.40	2298431.35	Картометрический метод	0.1	-
12334	406582.60	2298435.92	Картометрический метод	0.1	-
12335	406584.59	2298435.94	Картометрический метод	0.1	-

2. Сведения о характерных точках границ объекта					
Обозначение характерных точек границ	**Координаты, м**		**Метод определения координат характерной точки**	**Средняя квадратическая погрешность положения характерной точки (Mt), м**	**Описание обозначения точки на местности (при наличии)**
	X	**Y**			
1	**2**	**3**	**4**	**5**	**6**
12336	406584.61	2298437.94	Картометрический метод	0.1	-
12337	406582.61	2298437.93	Картометрический метод	0.1	-
12334	406582.60	2298435.92	Картометрический метод	0.1	-
12338	406575.90	2299231.81	Картометрический метод	0.1	-
12339	406577.88	2299231.82	Картометрический метод	0.1	-
12340	406577.88	2299233.83	Картометрический метод	0.1	-
12341	406575.88	2299233.82	Картометрический метод	0.1	-
12338	406575.90	2299231.81	Картометрический метод	0.1	-
12342	406810.17	2299167.20	Картометрический метод	0.1	-
12343	406812.16	2299167.19	Картометрический метод	0.1	-
12344	406812.16	2299169.20	Картометрический метод	0.1	-
12345	406810.16	2299169.19	Картометрический метод	0.1	-
12342	406810.17	2299167.20	Картометрический метод	0.1	-
12346	406727.03	2298421.63	Картометрический метод	0.1	-
12347	406729.03	2298421.64	Картометрический метод	0.1	-
12348	406729.03	2298423.63	Картометрический метод	0.1	-
12349	406727.04	2298423.64	Картометрический метод	0.1	-
12346	406727.03	2298421.63	Картометрический метод	0.1	-
12350	406468.62	2299247.32	Картометрический метод	0.1	-
12351	406470.62	2299247.33	Картометрический метод	0.1	-
12352	406470.61	2299249.33	Картометрический метод	0.1	-
12353	406468.62	2299249.32	Картометрический метод	0.1	-
12350	406468.62	2299247.32	Картометрический метод	0.1	-
12354	406119.66	2299490.40	Картометрический метод	0.1	-
12355	406121.65	2299490.42	Картометрический метод	0.1	-
12356	406121.65	2299492.42	Картометрический метод	0.1	-

2. Сведения о характерных точках границ объекта					
Обозначение характерных точек границ	**Координаты, м**		**Метод определения координат характерной точки**	**Средняя квадратическая погрешность положения характерной точки (Mt), м**	**Описание обозначения точки на местности (при наличии)**
	X	**Y**			
1	**2**	**3**	**4**	**5**	**6**
12357	406119.66	2299492.41	Картометрический метод	0.1	-
12354	406119.66	2299490.40	Картометрический метод	0.1	-
12358	406186.84	2299216.00	Картометрический метод	0.1	-
12359	406188.84	2299215.99	Картометрический метод	0.1	-
12360	406188.82	2299218.00	Картометрический метод	0.1	-
12361	406186.82	2299217.98	Картометрический метод	0.1	-
12358	406186.84	2299216.00	Картометрический метод	0.1	-
12362	406087.74	2299466.08	Картометрический метод	0.1	-
12363	406089.74	2299466.08	Картометрический метод	0.1	-
12364	406089.73	2299468.08	Картометрический метод	0.1	-
12365	406087.73	2299468.07	Картометрический метод	0.1	-
12362	406087.74	2299466.08	Картометрический метод	0.1	-
12366	405984.88	2299351.78	Картометрический метод	0.1	-
12367	405986.89	2299351.78	Картометрический метод	0.1	-
12368	405986.89	2299353.77	Картометрический метод	0.1	-
12369	405984.89	2299353.77	Картометрический метод	0.1	-
12366	405984.88	2299351.78	Картометрический метод	0.1	-
12370	405945.90	2299130.67	Картометрический метод	0.1	-
12371	405947.89	2299130.68	Картометрический метод	0.1	-
12372	405947.90	2299132.67	Картометрический метод	0.1	-
12373	405945.90	2299132.68	Картометрический метод	0.1	-
12370	405945.90	2299130.67	Картометрический метод	0.1	-
12374	406639.65	2299593.12	Картометрический метод	0.1	-
12375	406641.65	2299593.11	Картометрический метод	0.1	-
12376	406641.65	2299595.12	Картометрический метод	0.1	-
12377	406639.65	2299595.10	Картометрический метод	0.1	-

2. Сведения о характерных точках границ объекта					
Обозначение характерных точек границ	**Координаты, м**		**Метод определения координат характерной точки**	**Средняя квадратическая погрешность положения характерной точки (Mt), м**	**Описание обозначения точки на местности (при наличии)**
	X	**Y**			
1	**2**	**3**	**4**	**5**	**6**
12374	406639.65	2299593.12	Картометрический метод	0.1	-
12378	406537.26	2298440.60	Картометрический метод	0.1	-
12379	406539.27	2298440.58	Картометрический метод	0.1	-
12380	406539.27	2298442.57	Картометрический метод	0.1	-
12381	406537.26	2298442.58	Картометрический метод	0.1	-
12378	406537.26	2298440.60	Картометрический метод	0.1	-
12382	405911.22	2299098.09	Картометрический метод	0.1	-
12383	405913.22	2299098.10	Картометрический метод	0.1	-
12384	405913.23	2299100.09	Картометрический метод	0.1	-
12385	405911.24	2299100.09	Картометрический метод	0.1	-
12382	405911.22	2299098.09	Картометрический метод	0.1	-
12386	405933.56	2299165.49	Картометрический метод	0.1	-
12387	405935.55	2299165.48	Картометрический метод	0.1	-
12388	405935.56	2299167.47	Картометрический метод	0.1	-
12389	405933.56	2299167.49	Картометрический метод	0.1	-
12386	405933.56	2299165.49	Картометрический метод	0.1	-
12390	406537.64	2299495.71	Картометрический метод	0.1	-
12391	406539.63	2299495.70	Картометрический метод	0.1	-
12392	406539.65	2299497.69	Картометрический метод	0.1	-
12393	406537.64	2299497.70	Картометрический метод	0.1	-
12390	406537.64	2299495.71	Картометрический метод	0.1	-
12394	406701.00	2299183.55	Картометрический метод	0.1	-
12395	406703.01	2299183.54	Картометрический метод	0.1	-
12396	406703.00	2299185.52	Картометрический метод	0.1	-
12397	406701.00	2299185.54	Картометрический метод	0.1	-
12394	406701.00	2299183.55	Картометрический метод	0.1	-

2. Сведения о характерных точках границ объекта					
Обозначение характерных точек границ	**Координаты, м**		**Метод определения координат характерной точки**	**Средняя квадратическая погрешность положения характерной точки (Mt), м**	**Описание обозначения точки на местности (при наличии)**
	X	**Y**			
1	**2**	**3**	**4**	**5**	**6**
12398	406260.62	2299597.31	Картометрический метод	0.1	-
12399	406262.62	2299597.32	Картометрический метод	0.1	-
12400	406262.62	2299599.30	Картометрический метод	0.1	-
12401	406260.63	2299599.32	Картометрический метод	0.1	-
12398	406260.62	2299597.31	Картометрический метод	0.1	-
12402	406324.39	2299357.52	Картометрический метод	0.1	-
12403	406326.39	2299357.51	Картометрический метод	0.1	-
12404	406326.38	2299359.50	Картометрический метод	0.1	-
12405	406324.39	2299359.51	Картометрический метод	0.1	-
12402	406324.39	2299357.52	Картометрический метод	0.1	-
12406	406632.21	2299540.89	Картометрический метод	0.1	-
12407	406634.21	2299540.88	Картометрический метод	0.1	-
12408	406634.19	2299542.87	Картометрический метод	0.1	-
12409	406632.20	2299542.88	Картометрический метод	0.1	-
12406	406632.21	2299540.89	Картометрический метод	0.1	-
12410	407041.77	2299091.24	Картометрический метод	0.1	-
12411	407043.76	2299091.24	Картометрический метод	0.1	-
12412	407043.77	2299093.23	Картометрический метод	0.1	-
12413	407041.77	2299093.23	Картометрический метод	0.1	-
12410	407041.77	2299091.24	Картометрический метод	0.1	-
12414	406677.19	2298426.54	Картометрический метод	0.1	-
12415	406679.19	2298426.54	Картометрический метод	0.1	-
12416	406679.18	2298428.53	Картометрический метод	0.1	-
12417	406677.19	2298428.53	Картометрический метод	0.1	-
12414	406677.19	2298426.54	Картометрический метод	0.1	-
12418	406583.17	2299583.36	Картометрический метод	0.1	-

2. Сведения о характерных точках границ объекта					
Обозначение характерных точек границ	**Координаты, м**		**Метод определения координат характерной точки**	**Средняя квадратическая погрешность положения характерной точки (Mt), м**	**Описание обозначения точки на местности (при наличии)**
	X	**Y**			
1	**2**	**3**	**4**	**5**	**6**
12419	406585.17	2299583.35	Картометрический метод	0.1	-
12420	406585.16	2299585.35	Картометрический метод	0.1	-
12421	406583.17	2299585.34	Картометрический метод	0.1	-
12418	406583.17	2299583.36	Картометрический метод	0.1	-
12422	406224.44	2299569.84	Картометрический метод	0.1	-
12423	406226.42	2299569.85	Картометрический метод	0.1	-
12424	406226.44	2299571.83	Картометрический метод	0.1	-
12425	406224.43	2299571.84	Картометрический метод	0.1	-
12422	406224.44	2299569.84	Картометрический метод	0.1	-
12426	405915.32	2299215.21	Картометрический метод	0.1	-
12427	405917.32	2299215.22	Картометрический метод	0.1	-
12428	405917.32	2299217.21	Картометрический метод	0.1	-
12429	405915.33	2299217.20	Картометрический метод	0.1	-
12426	405915.32	2299215.21	Картометрический метод	0.1	-
12430	407084.03	2299018.79	Картометрический метод	0.1	-
12431	407086.03	2299018.79	Картометрический метод	0.1	-
12432	407086.03	2299020.78	Картометрический метод	0.1	-
12433	407084.03	2299020.77	Картометрический метод	0.1	-
12430	407084.03	2299018.79	Картометрический метод	0.1	-
12434	406539.79	2299236.81	Картометрический метод	0.1	-
12435	406541.79	2299236.79	Картометрический метод	0.1	-
12436	406541.78	2299238.79	Картометрический метод	0.1	-
12437	406539.80	2299238.79	Картометрический метод	0.1	-
12434	406539.79	2299236.81	Картометрический метод	0.1	-
12438	406653.43	2299513.60	Картометрический метод	0.1	-
12439	406655.42	2299513.57	Картометрический метод	0.1	-

2. Сведения о характерных точках границ объекта					
Обозначение характерных точек границ	**Координаты, м**		**Метод определения координат характерной точки**	**Средняя квадратическая погрешность положения характерной точки (Mt), м**	**Описание обозначения точки на местности (при наличии)**
	X	**Y**			
1	**2**	**3**	**4**	**5**	**6**
12440	406655.41	2299515.58	Картометрический метод	0.1	-
12441	406653.43	2299515.58	Картометрический метод	0.1	-
12438	406653.43	2299513.60	Картометрический метод	0.1	-
12442	406670.66	2299198.21	Картометрический метод	0.1	-
12443	406672.65	2299198.20	Картометрический метод	0.1	-
12444	406672.65	2299200.19	Картометрический метод	0.1	-
12445	406670.65	2299200.19	Картометрический метод	0.1	-
12442	406670.66	2299198.21	Картометрический метод	0.1	-
12446	406188.27	2299542.36	Картометрический метод	0.1	-
12447	406190.25	2299542.37	Картометрический метод	0.1	-
12448	406190.25	2299544.35	Картометрический метод	0.1	-
12449	406188.27	2299544.37	Картометрический метод	0.1	-
12446	406188.27	2299542.36	Картометрический метод	0.1	-
12450	408439.18	2295517.61	Картометрический метод	0.1	-
12451	408439.17	2295556.43	Картометрический метод	0.1	-
12452	408468.09	2295556.43	Картометрический метод	0.1	-
12453	408504.61	2295635.75	Картометрический метод	0.1	-
12454	408520.79	2295665.93	Картометрический метод	0.1	-
12455	408533.11	2295712.56	Картометрический метод	0.1	-
12456	408417.96	2295745.57	Картометрический метод	0.1	-
12457	408417.96	2295694.71	Картометрический метод	0.1	-
12458	408357.98	2295694.71	Картометрический метод	0.1	-
12459	408357.97	2295754.73	Картометрический метод	0.1	-
12460	408387.76	2295754.72	Картометрический метод	0.1	-
12461	408368.16	2295761.05	Картометрический метод	0.1	-
12462	408271.07	2295800.03	Картометрический метод	0.1	-

2. Сведения о характерных точках границ объекта					
Обозначение характерных точек границ	**Координаты, м**		**Метод определения координат характерной точки**	**Средняя квадратическая погрешность положения характерной точки (Mt), м**	**Описание обозначения точки на местности (при наличии)**
	X	**Y**			
1	**2**	**3**	**4**	**5**	**6**
12463	408227.81	2295813.21	Картометрический метод	0.1	-
12464	408218.57	2295786.32	Картометрический метод	0.1	-
12465	408240.04	2295786.32	Картометрический метод	0.1	-
12466	408240.03	2295726.32	Картометрический метод	0.1	-
12467	408180.02	2295726.33	Картометрический метод	0.1	-
12468	408180.02	2295786.32	Картометрический метод	0.1	-
12469	408212.22	2295786.32	Картометрический метод	0.1	-
12470	408222.08	2295814.98	Картометрический метод	0.1	-
12471	408153.86	2295836.34	Картометрический метод	0.1	-
12472	408117.63	2295841.91	Картометрический метод	0.1	-
12473	408092.62	2295822.25	Картометрический метод	0.1	-
12474	408049.21	2295784.85	Картометрический метод	0.1	-
12475	408020.94	2295739.92	Картометрический метод	0.1	-
12476	408043.89	2295739.92	Картометрический метод	0.1	-
12477	408043.89	2295679.92	Картометрический метод	0.1	-
12478	407983.88	2295679.93	Картометрический метод	0.1	-
12479	407983.88	2295739.92	Картометрический метод	0.1	-
12480	408013.86	2295739.92	Картометрический метод	0.1	-
12481	408044.60	2295788.81	Картометрический метод	0.1	-
12482	408088.89	2295826.93	Картометрический метод	0.1	-
12483	408109.52	2295843.16	Картометрический метод	0.1	-
12484	408078.71	2295847.89	Картометрический метод	0.1	-
12485	408062.96	2295857.44	Картометрический метод	0.1	-
12486	408045.77	2295857.45	Картометрический метод	0.1	-
12487	408045.77	2295867.80	Картометрический метод	0.1	-
12488	408016.09	2295885.68	Картометрический метод	0.1	-

2. Сведения о характерных точках границ объекта					
Обозначение характерных точек границ	**Координаты, м**		**Метод определения координат характерной точки**	**Средняя квадратическая погрешность положения характерной точки (Mt), м**	**Описание обозначения точки на местности (при наличии)**
	X	**Y**			
1	**2**	**3**	**4**	**5**	**6**
12489	407919.50	2295978.53	Картометрический метод	0.1	-
12490	407876.27	2295991.05	Картометрический метод	0.1	-
12491	407798.00	2296022.81	Картометрический метод	0.1	-
12492	407786.76	2296012.29	Картометрический метод	0.1	-
12493	407786.76	2295966.06	Картометрический метод	0.1	-
12494	407737.94	2295966.05	Картометрический метод	0.1	-
12495	407696.79	2295852.83	Картометрический метод	0.1	-
12496	407708.97	2295852.82	Картометрический метод	0.1	-
12497	407708.96	2295792.82	Картометрический метод	0.1	-
12498	407648.96	2295792.82	Картометрический метод	0.1	-
12499	407648.96	2295852.83	Картометрический метод	0.1	-
12500	407690.40	2295852.82	Картометрический метод	0.1	-
12501	407731.58	2295966.07	Картометрический метод	0.1	-
12502	407726.77	2295966.07	Картометрический метод	0.1	-
12503	407726.77	2295973.97	Картометрический метод	0.1	-
12504	407579.41	2295985.71	Картометрический метод	0.1	-
12505	407579.41	2295949.04	Картометрический метод	0.1	-
12506	407519.41	2295949.03	Картометрический метод	0.1	-
12507	407519.40	2295990.51	Картометрический метод	0.1	-
12508	407413.92	2295998.91	Картометрический метод	0.1	-
12509	407428.12	2295947.54	Картометрический метод	0.1	-
12510	407473.40	2295783.92	Картометрический метод	0.1	-
12511	407507.57	2295783.93	Картометрический метод	0.1	-
12512	407507.58	2295723.93	Картометрический метод	0.1	-
12513	407447.59	2295723.91	Картометрический метод	0.1	-
12514	407447.59	2295783.92	Картометрический метод	0.1	-

2. Сведения о характерных точках границ объекта					
Обозначение характерных точек границ	**Координаты, м**		**Метод определения координат характерной точки**	**Средняя квадратическая погрешность положения характерной точки (Mt), м**	**Описание обозначения точки на местности (при наличии)**
	X	**Y**			
1	**2**	**3**	**4**	**5**	**6**
12515	407467.17	2295783.92	Картометрический метод	0.1	-
12516	407423.26	2295942.55	Картометрический метод	0.1	-
12517	407383.65	2295927.33	Картометрический метод	0.1	-
12518	407383.64	2295884.99	Картометрический метод	0.1	-
12519	407323.62	2295884.98	Картометрический метод	0.1	-
12520	407323.65	2295944.98	Картометрический метод	0.1	-
12521	407383.65	2295944.97	Картометрический метод	0.1	-
12522	407383.65	2295933.76	Картометрический метод	0.1	-
12523	407421.67	2295948.35	Картометрический метод	0.1	-
12524	407407.54	2295999.42	Картометрический метод	0.1	-
12525	407266.59	2296010.64	Картометрический метод	0.1	-
12526	407192.04	2295924.80	Картометрический метод	0.1	-
12527	407192.04	2295864.79	Картометрический метод	0.1	-
12528	407132.03	2295864.78	Картометрический метод	0.1	-
12529	407132.02	2295924.81	Картометрический метод	0.1	-
12530	407184.11	2295924.80	Картометрический метод	0.1	-
12531	407264.05	2296016.87	Картометрический метод	0.1	-
12532	407266.59	2296074.95	Картометрический метод	0.1	-
12533	407257.65	2296075.19	Картометрический метод	0.1	-
12534	407257.65	2296061.56	Картометрический метод	0.1	-
12535	407197.66	2296061.56	Картометрический метод	0.1	-
12536	407197.66	2296121.54	Картометрический метод	0.1	-
12537	407257.66	2296121.55	Картометрический метод	0.1	-
12538	407257.65	2296081.18	Картометрический метод	0.1	-
12539	407266.23	2296080.96	Картометрический метод	0.1	-
12540	407257.34	2296230.74	Картометрический метод	0.1	-

2. Сведения о характерных точках границ объекта					
Обозначение характерных точек границ	**Координаты, м**		**Метод определения координат характерной точки**	**Средняя квадратическая погрешность положения характерной точки (Mt), м**	**Описание обозначения точки на местности (при наличии)**
	X	**Y**			
1	**2**	**3**	**4**	**5**	**6**
12541	407247.64	2296230.74	Картометрический метод	0.1	-
12542	407247.64	2296290.75	Картометрический метод	0.1	-
12543	407307.64	2296290.75	Картометрический метод	0.1	-
12544	407307.64	2296230.76	Картометрический метод	0.1	-
12545	407263.33	2296230.73	Картометрический метод	0.1	-
12546	407272.58	2296074.87	Картометрический метод	0.1	-
12547	407270.04	2296016.39	Картометрический метод	0.1	-
12548	407407.51	2296005.44	Картометрический метод	0.1	-
12549	407411.25	2296081.52	Картометрический метод	0.1	-
12550	407383.51	2296081.52	Картометрический метод	0.1	-
12551	407383.51	2296141.52	Картометрический метод	0.1	-
12552	407443.51	2296141.53	Картометрический метод	0.1	-
12553	407443.53	2296081.51	Картометрический метод	0.1	-
12554	407417.27	2296081.51	Картометрический метод	0.1	-
12555	407413.51	2296004.96	Картометрический метод	0.1	-
12556	407519.41	2295996.53	Картометрический метод	0.1	-
12557	407519.40	2296009.05	Картометрический метод	0.1	-
12558	407579.41	2296009.04	Картометрический метод	0.1	-
12559	407579.41	2295991.74	Картометрический метод	0.1	-
12560	407726.77	2295980.02	Картометрический метод	0.1	-
12561	407726.77	2296026.06	Картометрический метод	0.1	-
12562	407786.76	2296026.07	Картометрический метод	0.1	-
12563	407786.76	2296020.50	Картометрический метод	0.1	-
12564	407791.87	2296025.30	Картометрический метод	0.1	-
12565	407719.19	2296062.20	Картометрический метод	0.1	-
12566	407648.56	2296100.36	Картометрический метод	0.1	-

2. Сведения о характерных точках границ объекта					
Обозначение характерных точек границ	**Координаты, м**		**Метод определения координат характерной точки**	**Средняя квадратическая погрешность положения характерной точки (Mt), м**	**Описание обозначения точки на местности (при наличии)**
	X	**Y**			
1	**2**	**3**	**4**	**5**	**6**
12567	407600.24	2296136.67	Картометрический метод	0.1	-
12568	407456.29	2296229.51	Картометрический метод	0.1	-
12569	407383.64	2296276.37	Картометрический метод	0.1	-
12570	407289.13	2296315.74	Картометрический метод	0.1	-
12571	407149.65	2296324.36	Картометрический метод	0.1	-
12572	407143.80	2296302.86	Картометрический метод	0.1	-
12573	407158.48	2296299.97	Картометрический метод	0.1	-
12574	407153.53	2296280.46	Картометрический метод	0.1	-
12575	407126.79	2296286.58	Картометрический метод	0.1	-
12576	407131.47	2296305.30	Картометрический метод	0.1	-
12577	407137.90	2296304.03	Картометрический метод	0.1	-
12578	407144.02	2296326.41	Картометрический метод	0.1	-
12579	407078.81	2296350.25	Картометрический метод	0.1	-
12580	407071.33	2296388.23	Картометрический метод	0.1	-
12581	407059.80	2296446.74	Картометрический метод	0.1	-
12582	407009.62	2296510.52	Картометрический метод	0.1	-
12583	407005.60	2296510.52	Картометрический метод	0.1	-
12584	406958.81	2296397.59	Картометрический метод	0.1	-
12585	406977.27	2296397.59	Картометрический метод	0.1	-
12586	406977.25	2296337.59	Картометрический метод	0.1	-
12587	406939.28	2296337.57	Картометрический метод	0.1	-
12588	406893.67	2296208.60	Картометрический метод	0.1	-
12589	406915.88	2296208.60	Картометрический метод	0.1	-
12590	406915.88	2296179.68	Картометрический метод	0.1	-
12591	407006.39	2296223.54	Картометрический метод	0.1	-
12592	407053.12	2296207.47	Картометрический метод	0.1	-

2. Сведения о характерных точках границ объекта					
Обозначение характерных точек границ	**Координаты, м**		**Метод определения координат характерной точки**	**Средняя квадратическая погрешность положения характерной точки (Mt), м**	**Описание обозначения точки на местности (при наличии)**
	X	**Y**			
1	**2**	**3**	**4**	**5**	**6**
12593	407053.13	2296247.12	Картометрический метод	0.1	-
12594	407113.12	2296247.14	Картометрический метод	0.1	-
12595	407113.11	2296187.11	Картометрический метод	0.1	-
12596	407074.53	2296187.11	Картометрический метод	0.1	-
12597	407025.16	2296056.60	Картометрический метод	0.1	-
12598	407051.54	2296056.60	Картометрический метод	0.1	-
12599	407051.54	2295996.62	Картометрический метод	0.1	-
12600	406991.54	2295996.61	Картометрический метод	0.1	-
12601	406991.54	2296056.61	Картометрический метод	0.1	-
12602	407018.74	2296056.61	Картометрический метод	0.1	-
12603	407068.11	2296187.12	Картометрический метод	0.1	-
12604	407053.12	2296187.12	Картометрический метод	0.1	-
12605	407053.12	2296201.12	Картометрический метод	0.1	-
12606	407006.76	2296217.07	Картометрический метод	0.1	-
12607	406915.88	2296173.03	Картометрический метод	0.1	-
12608	406915.88	2296148.61	Картометрический метод	0.1	-
12609	406855.87	2296148.59	Картометрический метод	0.1	-
12610	406855.87	2296208.59	Картометрический метод	0.1	-
12611	406887.31	2296208.60	Картометрический метод	0.1	-
12612	406932.92	2296337.59	Картометрический метод	0.1	-
12613	406917.27	2296337.58	Картометрический метод	0.1	-
12614	406917.26	2296397.58	Картометрический метод	0.1	-
12615	406952.31	2296397.59	Картометрический метод	0.1	-
12616	406999.10	2296510.52	Картометрический метод	0.1	-
12617	406985.00	2296510.52	Картометрический метод	0.1	-
12618	406985.00	2296538.86	Картометрический метод	0.1	-

2. Сведения о характерных точках границ объекта					
Обозначение характерных точек границ	**Координаты, м**		**Метод определения координат характерной точки**	**Средняя квадратическая погрешность положения характерной точки (Mt), м**	**Описание обозначения точки на местности (при наличии)**
	X	**Y**			
1	**2**	**3**	**4**	**5**	**6**
12619	406888.60	2296582.04	Картометрический метод	0.1	-
12620	406848.99	2296605.57	Картометрический метод	0.1	-
12621	406712.26	2296663.62	Картометрический метод	0.1	-
12622	406712.26	2296647.28	Картометрический метод	0.1	-
12623	406731.95	2296640.76	Картометрический метод	0.1	-
12624	406730.62	2296602.40	Картометрический метод	0.1	-
12625	406710.33	2296037.88	Картометрический метод	0.1	-
12626	406712.97	2295837.41	Картометрический метод	0.1	-
12627	406953.39	2295844.86	Картометрический метод	0.1	-
12628	406995.77	2295482.57	Картометрический метод	0.1	-
12629	407569.67	2295464.13	Картометрический метод	0.1	-
12630	407633.05	2295467.43	Картометрический метод	0.1	-
12631	407657.79	2295491.33	Картометрический метод	0.1	-
12632	407686.94	2295519.21	Картометрический метод	0.1	-
12633	407702.73	2295534.29	Картометрический метод	0.1	-
12634	407708.53	2295538.17	Картометрический метод	0.1	-
12635	407727.02	2295546.28	Картометрический метод	0.1	-
12636	407777.49	2295549.58	Картометрический метод	0.1	-
12637	407812.92	2295551.53	Картометрический метод	0.1	-
12638	408186.71	2295529.20	Картометрический метод	0.1	-
12450	408439.18	2295517.61	Картометрический метод	0.1	-
12639	407954.12	2295890.00	Картометрический метод	0.1	-
12640	407976.36	2295895.87	Картометрический метод	0.1	-
12641	407974.95	2295916.79	Картометрический метод	0.1	-
12642	407948.76	2295907.36	Картометрический метод	0.1	-
12639	407954.12	2295890.00	Картометрический метод	0.1	-

2. Сведения о характерных точках границ объекта					
Обозначение характерных точек границ	**Координаты, м**		**Метод определения координат характерной точки**	**Средняя квадратическая погрешность положения характерной точки (Mt), м**	**Описание обозначения точки на местности (при наличии)**
	X	**Y**			
1	**2**	**3**	**4**	**5**	**6**
12643	408505.17	2295698.74	Картометрический метод	0.1	-
12644	408504.19	2295706.10	Картометрический метод	0.1	-
12645	408502.21	2295705.85	Картометрический метод	0.1	-
12646	408503.18	2295698.46	Картометрический метод	0.1	-
12643	408505.17	2295698.74	Картометрический метод	0.1	-
12647	407289.03	2296021.34	Картометрический метод	0.1	-
12648	407276.29	2296021.56	Картометрический метод	0.1	-
12649	407276.20	2296020.66	Картометрический метод	0.1	-
12650	407289.06	2296020.35	Картометрический метод	0.1	-
12647	407289.03	2296021.34	Картометрический метод	0.1	-
12651	407002.89	2296234.59	Картометрический метод	0.1	-
12652	407004.85	2296229.72	Картометрический метод	0.1	-
12653	407008.11	2296233.87	Картометрический метод	0.1	-
12651	407002.89	2296234.59	Картометрический метод	0.1	-
12654	408117.19	2295832.13	Картометрический метод	0.1	-
12655	408114.49	2295838.25	Картометрический метод	0.1	-
12656	408112.86	2295833.11	Картометрический метод	0.1	-
12654	408117.19	2295832.13	Картометрический метод	0.1	-
12657	406735.54	2295856.88	Картометрический метод	0.1	-
12658	406733.41	2295854.66	Картометрический метод	0.1	-
12659	406735.52	2295852.53	Картометрический метод	0.1	-
12660	406737.76	2295854.65	Картометрический метод	0.1	-
12657	406735.54	2295856.88	Картометрический метод	0.1	-
12661	407497.54	2295855.98	Картометрический метод	0.1	-
12662	407495.43	2295853.76	Картометрический метод	0.1	-
12663	407497.55	2295851.64	Картометрический метод	0.1	-

2. Сведения о характерных точках границ объекта					
Обозначение характерных точек границ	**Координаты, м**		**Метод определения координат характерной точки**	**Средняя квадратическая погрешность положения характерной точки (Mt), м**	**Описание обозначения точки на местности (при наличии)**
	X	**Y**			
1	**2**	**3**	**4**	**5**	**6**
12664	407499.66	2295853.76	Картометрический метод	0.1	-
12661	407497.54	2295855.98	Картометрический метод	0.1	-
12665	408144.47	2295559.33	Картометрический метод	0.1	-
12666	408142.36	2295557.09	Картометрический метод	0.1	-
12667	408144.47	2295554.98	Картометрический метод	0.1	-
12668	408146.57	2295557.09	Картометрический метод	0.1	-
12665	408144.47	2295559.33	Картометрический метод	0.1	-
12669	406815.48	2296515.93	Картометрический метод	0.1	-
12670	406813.36	2296513.82	Картометрический метод	0.1	-
12671	406815.47	2296511.69	Картометрический метод	0.1	-
12672	406817.60	2296513.82	Картометрический метод	0.1	-
12669	406815.48	2296515.93	Картометрический метод	0.1	-
12673	406788.56	2296442.83	Картометрический метод	0.1	-
12674	406786.46	2296444.95	Картометрический метод	0.1	-
12675	406784.33	2296442.83	Картометрический метод	0.1	-
12676	406786.46	2296440.72	Картометрический метод	0.1	-
12673	406788.56	2296442.83	Картометрический метод	0.1	-
12677	406716.40	2295934.48	Картометрический метод	0.1	-
12678	406714.28	2295932.37	Картометрический метод	0.1	-
12679	406716.40	2295930.26	Картометрический метод	0.1	-
12680	406718.51	2295932.37	Картометрический метод	0.1	-
12677	406716.40	2295934.48	Картометрический метод	0.1	-
12681	406752.75	2296327.11	Картометрический метод	0.1	-
12682	406750.64	2296324.99	Картометрический метод	0.1	-
12683	406752.75	2296322.89	Картометрический метод	0.1	-
12684	406754.87	2296325.01	Картометрический метод	0.1	-

2. Сведения о характерных точках границ объекта					
Обозначение характерных точек границ	**Координаты, м**		**Метод определения координат характерной точки**	**Средняя квадратическая погрешность положения характерной точки (Mt), м**	**Описание обозначения точки на местности (при наличии)**
	X	**Y**			
1	**2**	**3**	**4**	**5**	**6**
12681	406752.75	2296327.11	Картометрический метод	0.1	-
12685	407283.49	2295739.22	Картометрический метод	0.1	-
12686	407281.40	2295737.10	Картометрический метод	0.1	-
12687	407283.51	2295735.01	Картометрический метод	0.1	-
12688	407285.63	2295737.12	Картометрический метод	0.1	-
12685	407283.49	2295739.22	Картометрический метод	0.1	-
12689	407664.79	2295607.02	Картометрический метод	0.1	-
12690	407662.69	2295604.90	Картометрический метод	0.1	-
12691	407664.78	2295602.79	Картометрический метод	0.1	-
12692	407666.89	2295604.90	Картометрический метод	0.1	-
12689	407664.79	2295607.02	Картометрический метод	0.1	-
12693	407885.83	2295978.36	Картометрический метод	0.1	-
12694	407886.19	2295984.85	Картометрический метод	0.1	-
12695	407884.94	2295984.91	Картометрический метод	0.1	-
12696	407884.60	2295978.43	Картометрический метод	0.1	-
12693	407885.83	2295978.36	Картометрический метод	0.1	-
12697	407436.73	2295942.32	Картометрический метод	0.1	-
12698	407436.30	2295943.62	Картометрический метод	0.1	-
12699	407430.71	2295941.75	Картометрический метод	0.1	-
12700	407431.12	2295940.47	Картометрический метод	0.1	-
12697	407436.73	2295942.32	Картометрический метод	0.1	-
12701	407952.13	2295834.39	Картометрический метод	0.1	-
12702	407951.84	2295835.78	Картометрический метод	0.1	-
12703	407946.36	2295834.59	Картометрический метод	0.1	-
12704	407946.66	2295833.19	Картометрический метод	0.1	-
12701	407952.13	2295834.39	Картометрический метод	0.1	-

2. Сведения о характерных точках границ объекта					
Обозначение характерных точек границ	**Координаты, м**		**Метод определения координат характерной точки**	**Средняя квадратическая погрешность положения характерной точки (Mt), м**	**Описание обозначения точки на местности (при наличии)**
	X	**Y**			
1	**2**	**3**	**4**	**5**	**6**
12705	407892.06	2295972.18	Картометрический метод	0.1	-
12706	407894.05	2295972.19	Картометрический метод	0.1	-
12707	407894.05	2295976.19	Картометрический метод	0.1	-
12708	407892.05	2295976.19	Картометрический метод	0.1	-
12705	407892.06	2295972.18	Картометрический метод	0.1	-
12709	407049.73	2296352.72	Картометрический метод	0.1	-
12710	407049.96	2296353.95	Картометрический метод	0.1	-
12711	407043.74	2296355.14	Картометрический метод	0.1	-
12712	407043.51	2296353.89	Картометрический метод	0.1	-
12709	407049.73	2296352.72	Картометрический метод	0.1	-
12713	407900.65	2295961.02	Картометрический метод	0.1	-
12714	407899.11	2295966.48	Картометрический метод	0.1	-
12715	407897.77	2295966.10	Картометрический метод	0.1	-
12716	407899.30	2295960.63	Картометрический метод	0.1	-
12713	407900.65	2295961.02	Картометрический метод	0.1	-
12717	406854.06	2296589.10	Картометрический метод	0.1	-
12718	406855.62	2296595.63	Картометрический метод	0.1	-
12719	406854.48	2296595.90	Картометрический метод	0.1	-
12720	406852.90	2296589.37	Картометрический метод	0.1	-
12717	406854.06	2296589.10	Картометрический метод	0.1	-
12721	407875.99	2295974.26	Картометрический метод	0.1	-
12722	407876.17	2295975.61	Картометрический метод	0.1	-
12723	407870.37	2295976.41	Картометрический метод	0.1	-
12724	407870.18	2295975.08	Картометрический метод	0.1	-
12721	407875.99	2295974.26	Картометрический метод	0.1	-
12725	407888.77	2295970.71	Картометрический метод	0.1	-

2. Сведения о характерных точках границ объекта					
Обозначение характерных точек границ	**Координаты, м**		**Метод определения координат характерной точки**	**Средняя квадратическая погрешность положения характерной точки (Mt), м**	**Описание обозначения точки на местности (при наличии)**
	X	**Y**			
1	**2**	**3**	**4**	**5**	**6**
12726	407887.34	2295969.29	Картометрический метод	0.1	-
12727	407888.78	2295967.88	Картометрический метод	0.1	-
12728	407890.17	2295969.30	Картометрический метод	0.1	-
12725	407888.77	2295970.71	Картометрический метод	0.1	-
12729	407276.68	2296098.30	Картометрический метод	0.1	-
12730	407277.70	2296098.29	Картометрический метод	0.1	-
12731	407277.70	2296099.29	Картометрический метод	0.1	-
12732	407276.68	2296099.31	Картометрический метод	0.1	-
12729	407276.68	2296098.30	Картометрический метод	0.1	-
12733	407456.32	2295867.97	Картометрический метод	0.1	-
12734	407457.32	2295867.96	Картометрический метод	0.1	-
12735	407457.32	2295868.98	Картометрический метод	0.1	-
12736	407456.33	2295868.99	Картометрический метод	0.1	-
12733	407456.32	2295867.97	Картометрический метод	0.1	-
12737	407383.24	2296012.01	Картометрический метод	0.1	-
12738	407384.26	2296012.01	Картометрический метод	0.1	-
12739	407384.25	2296013.01	Картометрический метод	0.1	-
12740	407383.24	2296013.01	Картометрический метод	0.1	-
12737	407383.24	2296012.01	Картометрический метод	0.1	-
12741	407408.59	2295931.76	Картометрический метод	0.1	-
12742	407409.60	2295931.75	Картометрический метод	0.1	-
12743	407409.59	2295932.76	Картометрический метод	0.1	-
12744	407408.58	2295932.76	Картометрический метод	0.1	-
12741	407408.59	2295931.76	Картометрический метод	0.1	-
12745	407961.12	2295924.47	Картометрический метод	0.1	-
12746	407962.12	2295924.47	Картометрический метод	0.1	-

2. Сведения о характерных точках границ объекта					
Обозначение характерных точек границ	**Координаты, м**		**Метод определения координат характерной точки**	**Средняя квадратическая погрешность положения характерной точки (Mt), м**	**Описание обозначения точки на местности (при наличии)**
	X	**Y**			
1	**2**	**3**	**4**	**5**	**6**
12747	407962.13	2295925.48	Картометрический метод	0.1	-
12748	407961.13	2295925.49	Картометрический метод	0.1	-
12745	407961.12	2295924.47	Картометрический метод	0.1	-
12749	407914.03	2295921.47	Картометрический метод	0.1	-
12750	407915.04	2295921.47	Картометрический метод	0.1	-
12751	407915.05	2295922.47	Картометрический метод	0.1	-
12752	407914.03	2295922.47	Картометрический метод	0.1	-
12749	407914.03	2295921.47	Картометрический метод	0.1	-
12753	407715.44	2295984.69	Картометрический метод	0.1	-
12754	407716.46	2295984.68	Картометрический метод	0.1	-
12755	407716.46	2295985.69	Картометрический метод	0.1	-
12756	407715.46	2295985.69	Картометрический метод	0.1	-
12753	407715.44	2295984.69	Картометрический метод	0.1	-
12757	407230.97	2295960.96	Картометрический метод	0.1	-
12758	407231.99	2295960.96	Картометрический метод	0.1	-
12759	407231.97	2295961.95	Картометрический метод	0.1	-
12760	407230.97	2295961.97	Картометрический метод	0.1	-
12757	407230.97	2295960.96	Картометрический метод	0.1	-
12761	407040.39	2296218.66	Картометрический метод	0.1	-
12762	407041.39	2296218.67	Картометрический метод	0.1	-
12763	407041.39	2296219.67	Картометрический метод	0.1	-
12764	407040.38	2296219.67	Картометрический метод	0.1	-
12761	407040.39	2296218.66	Картометрический метод	0.1	-
12765	408509.86	2295713.96	Картометрический метод	0.1	-
12766	408510.86	2295713.96	Картометрический метод	0.1	-
12767	408510.86	2295714.97	Картометрический метод	0.1	-

2. Сведения о характерных точках границ объекта					
Обозначение характерных точек границ	**Координаты, м**		**Метод определения координат характерной точки**	**Средняя квадратическая погрешность положения характерной точки (Mt), м**	**Описание обозначения точки на местности (при наличии)**
	X	**Y**			
1	**2**	**3**	**4**	**5**	**6**
12768	408509.86	2295714.97	Картометрический метод	0.1	-
12765	408509.86	2295713.96	Картометрический метод	0.1	-
12769	408502.16	2295708.73	Картометрический метод	0.1	-
12770	408503.16	2295708.73	Картометрический метод	0.1	-
12771	408503.16	2295709.74	Картометрический метод	0.1	-
12772	408502.16	2295709.73	Картометрический метод	0.1	-
12769	408502.16	2295708.73	Картометрический метод	0.1	-
12773	407952.08	2295935.86	Картометрический метод	0.1	-
12774	407953.09	2295935.87	Картометрический метод	0.1	-
12775	407953.07	2295936.87	Картометрический метод	0.1	-
12776	407952.08	2295936.87	Картометрический метод	0.1	-
12773	407952.08	2295935.86	Картометрический метод	0.1	-
12777	408349.22	2295762.27	Картометрический метод	0.1	-
12778	408350.22	2295762.28	Картометрический метод	0.1	-
12779	408350.23	2295763.28	Картометрический метод	0.1	-
12780	408349.23	2295763.28	Картометрический метод	0.1	-
12777	408349.22	2295762.27	Картометрический метод	0.1	-
12781	407019.27	2296270.82	Картометрический метод	0.1	-
12782	407020.26	2296270.81	Картометрический метод	0.1	-
12783	407020.26	2296271.82	Картометрический метод	0.1	-
12784	407019.25	2296271.82	Картометрический метод	0.1	-
12781	407019.27	2296270.82	Картометрический метод	0.1	-
12785	407919.90	2295956.35	Картометрический метод	0.1	-
12786	407920.91	2295956.34	Картометрический метод	0.1	-
12787	407920.90	2295957.34	Картометрический метод	0.1	-
12788	407919.90	2295957.35	Картометрический метод	0.1	-

2. Сведения о характерных точках границ объекта					
Обозначение характерных точек границ	**Координаты, м**		**Метод определения координат характерной точки**	**Средняя квадратическая погрешность положения характерной точки (Mt), м**	**Описание обозначения точки на местности (при наличии)**
	X	**Y**			
1	**2**	**3**	**4**	**5**	**6**
12785	407919.90	2295956.35	Картометрический метод	0.1	-
12789	407980.84	2295917.32	Картометрический метод	0.1	-
12790	407981.68	2295916.76	Картометрический метод	0.1	-
12791	407982.23	2295917.60	Картометрический метод	0.1	-
12792	407981.40	2295918.15	Картометрический метод	0.1	-
12789	407980.84	2295917.32	Картометрический метод	0.1	-
12793	407271.51	2296176.18	Картометрический метод	0.1	-
12794	407272.51	2296176.18	Картометрический метод	0.1	-
12795	407272.52	2296177.19	Картометрический метод	0.1	-
12796	407271.52	2296177.18	Картометрический метод	0.1	-
12793	407271.51	2296176.18	Картометрический метод	0.1	-
12797	408014.26	2295882.61	Картометрический метод	0.1	-
12798	408015.27	2295882.60	Картометрический метод	0.1	-
12799	408015.26	2295883.60	Картометрический метод	0.1	-
12800	408014.26	2295883.61	Картометрический метод	0.1	-
12797	408014.26	2295882.61	Картометрический метод	0.1	-
12801	406814.93	2296605.96	Картометрический метод	0.1	-
12802	406815.94	2296605.95	Картометрический метод	0.1	-
12803	406815.94	2296606.95	Картометрический метод	0.1	-
12804	406814.94	2296606.96	Картометрический метод	0.1	-
12801	406814.93	2296605.96	Картометрический метод	0.1	-
12805	407649.14	2295990.14	Картометрический метод	0.1	-
12806	407650.14	2295990.14	Картометрический метод	0.1	-
12807	407650.14	2295991.14	Картометрический метод	0.1	-
12808	407649.13	2295991.14	Картометрический метод	0.1	-
12805	407649.14	2295990.14	Картометрический метод	0.1	-

2. Сведения о характерных точках границ объекта					
Обозначение характерных точек границ	**Координаты, м**		**Метод определения координат характерной точки**	**Средняя квадратическая погрешность положения характерной точки (Mt), м**	**Описание обозначения точки на местности (при наличии)**
	X	**Y**			
1	**2**	**3**	**4**	**5**	**6**
12809	407450.21	2296006.49	Картометрический метод	0.1	-
12810	407451.22	2296006.48	Картометрический метод	0.1	-
12811	407451.21	2296007.49	Картометрический метод	0.1	-
12812	407450.22	2296007.49	Картометрический метод	0.1	-
12809	407450.21	2296006.49	Картометрический метод	0.1	-
12813	407466.63	2295830.73	Картометрический метод	0.1	-
12814	407467.63	2295830.75	Картометрический метод	0.1	-
12815	407467.65	2295831.74	Картометрический метод	0.1	-
12816	407466.64	2295831.74	Картометрический метод	0.1	-
12813	407466.63	2295830.73	Картометрический метод	0.1	-
12817	407483.36	2296003.77	Картометрический метод	0.1	-
12818	407484.37	2296003.76	Картометрический метод	0.1	-
12819	407484.36	2296004.77	Картометрический метод	0.1	-
12820	407483.36	2296004.76	Картометрический метод	0.1	-
12817	407483.36	2296003.77	Картометрический метод	0.1	-
12821	407615.98	2295992.86	Картометрический метод	0.1	-
12822	407616.98	2295992.85	Картометрический метод	0.1	-
12823	407616.98	2295993.85	Картометрический метод	0.1	-
12824	407615.98	2295993.86	Картометрический метод	0.1	-
12821	407615.98	2295992.86	Картометрический метод	0.1	-
12825	407268.94	2296215.12	Картометрический метод	0.1	-
12826	407269.94	2296215.12	Картометрический метод	0.1	-
12827	407269.93	2296216.13	Картометрический метод	0.1	-
12828	407268.94	2296216.13	Картометрический метод	0.1	-
12825	407268.94	2296215.12	Картометрический метод	0.1	-
12829	407961.86	2295791.03	Картометрический метод	0.1	-

2. Сведения о характерных точках границ объекта					
Обозначение характерных точек границ	**Координаты, м**		**Метод определения координат характерной точки**	**Средняя квадратическая погрешность положения характерной точки (Mt), м**	**Описание обозначения точки на местности (при наличии)**
	X	**Y**			
1	**2**	**3**	**4**	**5**	**6**
12830	407962.86	2295791.03	Картометрический метод	0.1	-
12831	407962.85	2295792.03	Картометрический метод	0.1	-
12832	407961.86	2295792.04	Картометрический метод	0.1	-
12829	407961.86	2295791.03	Картометрический метод	0.1	-
12833	406934.09	2296552.83	Картометрический метод	0.1	-
12834	406935.10	2296552.84	Картометрический метод	0.1	-
12835	406935.09	2296553.83	Картометрический метод	0.1	-
12836	406934.09	2296553.83	Картометрический метод	0.1	-
12833	406934.09	2296552.83	Картометрический метод	0.1	-
12837	407417.07	2296009.22	Картометрический метод	0.1	-
12838	407418.06	2296009.21	Картометрический метод	0.1	-
12839	407418.05	2296010.22	Картометрический метод	0.1	-
12840	407417.05	2296010.22	Картометрический метод	0.1	-
12837	407417.07	2296009.22	Картометрический метод	0.1	-
12841	407703.98	2295858.26	Картометрический метод	0.1	-
12842	407704.98	2295858.27	Картометрический метод	0.1	-
12843	407704.98	2295859.26	Картометрический метод	0.1	-
12844	407703.97	2295859.26	Картометрический метод	0.1	-
12841	407703.98	2295858.26	Картометрический метод	0.1	-
12845	407582.85	2295995.57	Картометрический метод	0.1	-
12846	407583.84	2295995.59	Картометрический метод	0.1	-
12847	407583.82	2295996.59	Картометрический метод	0.1	-
12848	407582.82	2295996.58	Картометрический метод	0.1	-
12845	407582.85	2295995.57	Картометрический метод	0.1	-
12849	407274.12	2296137.24	Картометрический метод	0.1	-
12850	407275.12	2296137.24	Картометрический метод	0.1	-

2. Сведения о характерных точках границ объекта					
Обозначение характерных точек границ	**Координаты, м**		**Метод определения координат характерной точки**	**Средняя квадратическая погрешность положения характерной точки (Mt), м**	**Описание обозначения точки на местности (при наличии)**
	X	**Y**			
1	**2**	**3**	**4**	**5**	**6**
12851	407275.12	2296138.24	Картометрический метод	0.1	-
12852	407274.12	2296138.24	Картометрический метод	0.1	-
12849	407274.12	2296137.24	Картометрический метод	0.1	-
12853	408510.48	2295659.13	Картометрический метод	0.1	-
12854	408511.48	2295659.13	Картометрический метод	0.1	-
12855	408511.49	2295660.13	Картометрический метод	0.1	-
12856	408510.49	2295660.13	Картометрический метод	0.1	-
12853	408510.48	2295659.13	Картометрический метод	0.1	-
12857	406933.37	2296195.86	Картометрический метод	0.1	-
12858	406934.36	2296195.86	Картометрический метод	0.1	-
12859	406934.37	2296196.86	Картометрический метод	0.1	-
12860	406933.37	2296196.87	Картометрический метод	0.1	-
12857	406933.37	2296195.86	Картометрический метод	0.1	-
12861	408005.31	2295883.37	Картометрический метод	0.1	-
12862	408006.31	2295883.36	Картометрический метод	0.1	-
12863	408006.33	2295884.35	Картометрический метод	0.1	-
12864	408005.32	2295884.37	Картометрический метод	0.1	-
12861	408005.31	2295883.37	Картометрический метод	0.1	-
12865	408185.77	2295811.42	Картометрический метод	0.1	-
12866	408186.76	2295811.42	Картометрический метод	0.1	-
12867	408186.77	2295812.43	Картометрический метод	0.1	-
12868	408185.77	2295812.42	Картометрический метод	0.1	-
12865	408185.77	2295811.42	Картометрический метод	0.1	-
12869	407426.29	2295976.15	Картометрический метод	0.1	-
12870	407427.30	2295976.16	Картометрический метод	0.1	-
12871	407427.29	2295977.15	Картометрический метод	0.1	-

2. Сведения о характерных точках границ объекта					
Обозначение характерных точек границ	**Координаты, м**		**Метод определения координат характерной точки**	**Средняя квадратическая погрешность положения характерной точки (Mt), м**	**Описание обозначения точки на местности (при наличии)**
	X	**Y**			
1	**2**	**3**	**4**	**5**	**6**
12872	407426.30	2295977.16	Картометрический метод	0.1	-
12869	407426.29	2295976.15	Картометрический метод	0.1	-
12873	406894.31	2296570.69	Картометрический метод	0.1	-
12874	406895.30	2296570.69	Картометрический метод	0.1	-
12875	406895.32	2296571.69	Картометрический метод	0.1	-
12876	406894.31	2296571.69	Картометрический метод	0.1	-
12873	406894.31	2296570.69	Картометрический метод	0.1	-
12877	408451.45	2295715.51	Картометрический метод	0.1	-
12878	408452.45	2295715.50	Картометрический метод	0.1	-
12879	408452.45	2295716.50	Картометрический метод	0.1	-
12880	408451.45	2295716.50	Картометрический метод	0.1	-
12877	408451.45	2295715.51	Картометрический метод	0.1	-
12881	407714.03	2295886.53	Картометрический метод	0.1	-
12882	407715.04	2295886.52	Картометрический метод	0.1	-
12883	407715.03	2295887.51	Картометрический метод	0.1	-
12884	407714.03	2295887.52	Картометрический метод	0.1	-
12881	407714.03	2295886.53	Картометрический метод	0.1	-
12885	407420.14	2296072.46	Картометрический метод	0.1	-
12886	407421.15	2296072.47	Картометрический метод	0.1	-
12887	407421.15	2296073.46	Картометрический метод	0.1	-
12888	407420.15	2296073.45	Картометрический метод	0.1	-
12885	407420.14	2296072.46	Картометрический метод	0.1	-
12889	407986.26	2295855.98	Картометрический метод	0.1	-
12890	407987.25	2295856.00	Картометрический метод	0.1	-
12891	407987.26	2295857.00	Картометрический метод	0.1	-
12892	407986.25	2295856.97	Картометрический метод	0.1	-

2. Сведения о характерных точках границ объекта					
Обозначение характерных точек границ	**Координаты, м**		**Метод определения координат характерной точки**	**Средняя квадратическая погрешность положения характерной точки (Mt), м**	**Описание обозначения точки на местности (при наличии)**
	X	**Y**			
1	**2**	**3**	**4**	**5**	**6**
12889	407986.26	2295855.98	Картометрический метод	0.1	-
12893	407446.02	2295905.21	Картометрический метод	0.1	-
12894	407447.02	2295905.23	Картометрический метод	0.1	-
12895	407447.02	2295906.23	Картометрический метод	0.1	-
12896	407446.03	2295906.21	Картометрический метод	0.1	-
12893	407446.02	2295905.21	Картометрический метод	0.1	-
12897	407005.46	2296179.69	Картометрический метод	0.1	-
12898	407006.46	2296179.69	Картометрический метод	0.1	-
12899	407006.46	2296180.69	Картометрический метод	0.1	-
12900	407005.46	2296180.68	Картометрический метод	0.1	-
12897	407005.46	2296179.69	Картометрический метод	0.1	-
12901	407034.05	2296311.83	Картометрический метод	0.1	-
12902	407035.05	2296311.83	Картометрический метод	0.1	-
12903	407035.05	2296312.83	Картометрический метод	0.1	-
12904	407034.05	2296312.82	Картометрический метод	0.1	-
12901	407034.05	2296311.83	Картометрический метод	0.1	-
12905	407007.63	2296079.70	Картометрический метод	0.1	-
12906	407008.62	2296079.70	Картометрический метод	0.1	-
12907	407008.61	2296080.70	Картометрический метод	0.1	-
12908	407007.62	2296080.71	Картометрический метод	0.1	-
12905	407007.63	2296079.70	Картометрический метод	0.1	-
12909	407682.30	2295987.42	Картометрический метод	0.1	-
12910	407683.30	2295987.41	Картометрический метод	0.1	-
12911	407683.30	2295988.41	Картометрический метод	0.1	-
12912	407682.30	2295988.41	Картометрический метод	0.1	-
12909	407682.30	2295987.42	Картометрический метод	0.1	-

2. Сведения о характерных точках границ объекта					
Обозначение характерных точек границ	**Координаты, м**		**Метод определения координат характерной точки**	**Средняя квадратическая погрешность положения характерной точки (Mt), м**	**Описание обозначения точки на местности (при наличии)**
	X	**Y**			
1	**2**	**3**	**4**	**5**	**6**
12913	406968.87	2296212.77	Картометрический метод	0.1	-
12914	406969.86	2296212.77	Картометрический метод	0.1	-
12915	406969.86	2296213.77	Картометрический метод	0.1	-
12916	406968.85	2296213.76	Картометрический метод	0.1	-
12913	406968.87	2296212.77	Картометрический метод	0.1	-
12917	407418.60	2296040.83	Картометрический метод	0.1	-
12918	407419.60	2296040.83	Картометрический метод	0.1	-
12919	407419.60	2296041.83	Картометрический метод	0.1	-
12920	407418.61	2296041.83	Картометрический метод	0.1	-
12917	407418.60	2296040.83	Картометрический метод	0.1	-
12921	407004.33	2296360.65	Картометрический метод	0.1	-
12922	407005.33	2296360.64	Картометрический метод	0.1	-
12923	407005.33	2296361.64	Картометрический метод	0.1	-
12924	407004.34	2296361.65	Картометрический метод	0.1	-
12921	407004.33	2296360.65	Картометрический метод	0.1	-
12925	408467.65	2295726.66	Картометрический метод	0.1	-
12926	408468.63	2295726.65	Картометрический метод	0.1	-
12927	408468.63	2295727.67	Картометрический метод	0.1	-
12928	408467.64	2295727.66	Картометрический метод	0.1	-
12925	408467.65	2295726.66	Картометрический метод	0.1	-
12929	406973.98	2296535.10	Картометрический метод	0.1	-
12930	406974.98	2296535.10	Картометрический метод	0.1	-
12931	406974.96	2296536.10	Картометрический метод	0.1	-
12932	406973.97	2296536.09	Картометрический метод	0.1	-
12929	406973.98	2296535.10	Картометрический метод	0.1	-
12933	407516.52	2296001.04	Картометрический метод	0.1	-

2. Сведения о характерных точках границ объекта					
Обозначение характерных точек границ	**Координаты, м**		**Метод определения координат характерной точки**	**Средняя квадратическая погрешность положения характерной точки (Mt), м**	**Описание обозначения точки на местности (при наличии)**
	X	**Y**			
1	**2**	**3**	**4**	**5**	**6**
12934	407517.52	2296001.04	Картометрический метод	0.1	-
12935	407517.52	2296002.04	Картометрический метод	0.1	-
12936	407516.53	2296002.03	Картометрический метод	0.1	-
12933	407516.52	2296001.04	Картометрический метод	0.1	-
12937	407841.66	2295974.49	Картометрический метод	0.1	-
12938	407842.66	2295974.49	Картометрический метод	0.1	-
12939	407842.65	2295975.49	Картометрический метод	0.1	-
12940	407841.66	2295975.48	Картометрический метод	0.1	-
12937	407841.66	2295974.49	Картометрический метод	0.1	-
12941	407810.60	2295976.91	Картометрический метод	0.1	-
12942	407811.60	2295976.90	Картометрический метод	0.1	-
12943	407811.59	2295977.89	Картометрический метод	0.1	-
12944	407810.59	2295977.90	Картометрический метод	0.1	-
12941	407810.60	2295976.91	Картометрический метод	0.1	-
12945	407256.43	2295990.69	Картометрический метод	0.1	-
12946	407257.43	2295990.70	Картометрический метод	0.1	-
12947	407257.42	2295991.69	Картометрический метод	0.1	-
12948	407256.43	2295991.69	Картометрический метод	0.1	-
12945	407256.43	2295990.69	Картометрический метод	0.1	-
12949	407930.16	2295877.43	Картометрический метод	0.1	-
12950	407931.16	2295877.43	Картометрический метод	0.1	-
12951	407931.16	2295878.42	Картометрический метод	0.1	-
12952	407930.17	2295878.43	Картометрический метод	0.1	-
12949	407930.16	2295877.43	Картометрический метод	0.1	-
12953	408259.94	2295789.01	Картометрический метод	0.1	-
12954	408260.94	2295789.02	Картометрический метод	0.1	-

2. Сведения о характерных точках границ объекта					
Обозначение характерных точек границ	**Координаты, м**		**Метод определения координат характерной точки**	**Средняя квадратическая погрешность положения характерной точки (Mt), м**	**Описание обозначения точки на местности (при наличии)**
	X	**Y**			
1	**2**	**3**	**4**	**5**	**6**
12955	408260.95	2295790.01	Картометрический метод	0.1	-
12956	408259.95	2295790.00	Картометрический метод	0.1	-
12953	408259.94	2295789.01	Картометрический метод	0.1	-
12957	408305.55	2295775.51	Картометрический метод	0.1	-
12958	408306.55	2295775.51	Картометрический метод	0.1	-
12959	408306.55	2295776.50	Картометрический метод	0.1	-
12960	408305.55	2295776.50	Картометрический метод	0.1	-
12957	408305.55	2295775.51	Картометрический метод	0.1	-
12961	407315.60	2296017.60	Картометрический метод	0.1	-
12962	407316.60	2296017.61	Картометрический метод	0.1	-
12963	407316.61	2296018.60	Картометрический метод	0.1	-
12964	407315.62	2296018.60	Картометрический метод	0.1	-
12961	407315.60	2296017.60	Картометрический метод	0.1	-
12965	407977.42	2295748.68	Картометрический метод	0.1	-
12966	407978.42	2295748.67	Картометрический метод	0.1	-
12967	407978.41	2295749.67	Картометрический метод	0.1	-
12968	407977.42	2295749.67	Картометрический метод	0.1	-
12965	407977.42	2295748.68	Картометрический метод	0.1	-
12969	407205.53	2295931.25	Картометрический метод	0.1	-
12970	407206.53	2295931.26	Картометрический метод	0.1	-
12971	407206.53	2295932.24	Картометрический метод	0.1	-
12972	407205.53	2295932.25	Картометрический метод	0.1	-
12969	407205.53	2295931.25	Картометрический метод	0.1	-
12973	407349.44	2296014.82	Картометрический метод	0.1	-
12974	407350.44	2296014.82	Картометрический метод	0.1	-
12975	407350.43	2296015.82	Картометрический метод	0.1	-

2. Сведения о характерных точках границ объекта					
Обозначение характерных точек границ	**Координаты, м**		**Метод определения координат характерной точки**	**Средняя квадратическая погрешность положения характерной точки (Mt), м**	**Описание обозначения точки на местности (при наличии)**
	X	**Y**			
1	**2**	**3**	**4**	**5**	**6**
12976	407349.44	2296015.81	Картометрический метод	0.1	-
12973	407349.44	2296014.82	Картометрический метод	0.1	-
12977	407279.28	2296059.36	Картометрический метод	0.1	-
12978	407280.28	2296059.36	Картометрический метод	0.1	-
12979	407280.28	2296060.36	Картометрический метод	0.1	-
12980	407279.29	2296060.35	Картометрический метод	0.1	-
12977	407279.28	2296059.36	Картометрический метод	0.1	-
12981	407724.87	2295917.07	Картометрический метод	0.1	-
12982	407725.87	2295917.06	Картометрический метод	0.1	-
12983	407725.86	2295918.05	Картометрический метод	0.1	-
12984	407724.86	2295918.06	Картометрический метод	0.1	-
12981	407724.87	2295917.07	Картометрический метод	0.1	-
12985	408153.27	2295821.00	Картометрический метод	0.1	-
12986	408154.27	2295821.00	Картометрический метод	0.1	-
12987	408154.27	2295821.99	Картометрический метод	0.1	-
12988	408153.27	2295821.99	Картометрический метод	0.1	-
12985	408153.27	2295821.00	Картометрический метод	0.1	-
12989	408225.13	2295799.46	Картометрический метод	0.1	-
12990	408226.10	2295799.48	Картометрический метод	0.1	-
12991	408226.10	2295800.48	Картометрический метод	0.1	-
12992	408225.11	2295800.48	Картометрический метод	0.1	-
12989	408225.13	2295799.46	Картометрический метод	0.1	-
12993	406731.11	2296643.20	Картометрический метод	0.1	-
12994	406732.10	2296643.20	Картометрический метод	0.1	-
12995	406732.09	2296644.19	Картометрический метод	0.1	-
12996	406731.10	2296644.20	Картометрический метод	0.1	-

2. Сведения о характерных точках границ объекта					
Обозначение характерных точек границ	**Координаты, м**		**Метод определения координат характерной точки**	**Средняя квадратическая погрешность положения характерной точки (Mt), м**	**Описание обозначения точки на местности (при наличии)**
	X	**Y**			
1	**2**	**3**	**4**	**5**	**6**
12993	406731.11	2296643.20	Картометрический метод	0.1	-
12997	408425.76	2295739.41	Картометрический метод	0.1	-
12998	408426.75	2295739.41	Картометрический метод	0.1	-
12999	408426.76	2295740.40	Картометрический метод	0.1	-
13000	408425.76	2295740.40	Картометрический метод	0.1	-
12997	408425.76	2295739.41	Картометрический метод	0.1	-
13001	407476.93	2295793.51	Картометрический метод	0.1	-
13002	407477.93	2295793.50	Картометрический метод	0.1	-
13003	407477.93	2295794.50	Картометрический метод	0.1	-
13004	407476.95	2295794.50	Картометрический метод	0.1	-
13001	407476.93	2295793.51	Картометрический метод	0.1	-
13005	407006.54	2296129.70	Картометрический метод	0.1	-
13006	407007.53	2296129.70	Картометрический метод	0.1	-
13007	407007.53	2296130.69	Картометрический метод	0.1	-
13008	407006.54	2296130.69	Картометрический метод	0.1	-
13005	407006.54	2296129.70	Картометрический метод	0.1	-
13009	406773.07	2296624.42	Картометрический метод	0.1	-
13010	406774.05	2296624.43	Картометрический метод	0.1	-
13011	406774.07	2296625.41	Картометрический метод	0.1	-
13012	406773.07	2296625.42	Картометрический метод	0.1	-
13009	406773.07	2296624.42	Картометрический метод	0.1	-
13013	407736.91	2295949.91	Картометрический метод	0.1	-
13014	407737.90	2295949.93	Картометрический метод	0.1	-
13015	407737.92	2295950.90	Картометрический метод	0.1	-
13016	407736.93	2295950.91	Картометрический метод	0.1	-
13013	407736.91	2295949.91	Картометрический метод	0.1	-

2. Сведения о характерных точках границ объекта					
Обозначение характерных точек границ	**Координаты, м**		**Метод определения координат характерной точки**	**Средняя квадратическая погрешность положения характерной точки (Mt), м**	**Описание обозначения точки на местности (при наличии)**
	X	**Y**			
1	**2**	**3**	**4**	**5**	**6**
13017	407063.38	2296392.82	Картометрический метод	0.1	-
13018	407064.37	2296392.82	Картометрический метод	0.1	-
13019	407064.37	2296393.80	Картометрический метод	0.1	-
13020	407063.38	2296393.80	Картометрический метод	0.1	-
13017	407063.38	2296392.82	Картометрический метод	0.1	-
13021	409367.81	2302593.49	Картометрический метод	0.1	-
13022	409394.11	2302599.50	Картометрический метод	0.1	-
13023	409457.69	2302581.84	Картометрический метод	0.1	-
13024	409531.45	2302557.67	Картометрический метод	0.1	-
13025	409705.65	2302534.46	Картометрический метод	0.1	-
13026	409732.21	2302537.70	Картометрический метод	0.1	-
13027	409670.12	2302702.18	Картометрический метод	0.1	-
13028	409655.13	2302741.86	Картометрический метод	0.1	-
13029	409626.32	2302756.97	Картометрический метод	0.1	-
13030	409626.31	2302733.59	Картометрический метод	0.1	-
13031	409566.32	2302733.59	Картометрический метод	0.1	-
13032	409566.32	2302793.58	Картометрический метод	0.1	-
13033	409626.32	2302793.58	Картометрический метод	0.1	-
13034	409626.32	2302763.74	Картометрический метод	0.1	-
13035	409659.93	2302746.13	Картометрический метод	0.1	-
13036	409738.31	2302538.46	Картометрический метод	0.1	-
13037	409749.85	2302539.87	Картометрический метод	0.1	-
13038	409777.97	2302551.75	Картометрический метод	0.1	-
13039	409821.15	2302562.12	Картометрический метод	0.1	-
13040	409926.97	2302576.22	Картометрический метод	0.1	-
13041	410032.64	2302590.28	Картометрический метод	0.1	-

2. Сведения о характерных точках границ объекта					
Обозначение характерных точек границ	**Координаты, м**		**Метод определения координат характерной точки**	**Средняя квадратическая погрешность положения характерной точки (Mt), м**	**Описание обозначения точки на местности (при наличии)**
	X	**Y**			
1	**2**	**3**	**4**	**5**	**6**
13042	410001.05	2302624.07	Картометрический метод	0.1	-
13043	409909.66	2302916.37	Картометрический метод	0.1	-
13044	409902.67	2302924.92	Картометрический метод	0.1	-
13045	409887.54	2302943.49	Картометрический метод	0.1	-
13046	409850.28	2303065.13	Картометрический метод	0.1	-
13047	409827.50	2303137.70	Картометрический метод	0.1	-
13048	409823.66	2303174.46	Картометрический метод	0.1	-
13049	409819.16	2303217.16	Картометрический метод	0.1	-
13050	409766.34	2303393.01	Картометрический метод	0.1	-
13051	409737.05	2303420.06	Картометрический метод	0.1	-
13052	409721.16	2303467.31	Картометрический метод	0.1	-
13053	409715.26	2303464.12	Картометрический метод	0.1	-
13054	409715.25	2303419.06	Картометрический метод	0.1	-
13055	409655.25	2303419.07	Картометрический метод	0.1	-
13056	409655.26	2303479.06	Картометрический метод	0.1	-
13057	409715.26	2303479.07	Картометрический метод	0.1	-
13058	409715.26	2303470.94	Картометрический метод	0.1	-
13059	409719.22	2303473.07	Картометрический метод	0.1	-
13060	409691.73	2303558.82	Картометрический метод	0.1	-
13061	409678.99	2303615.76	Картометрический метод	0.1	-
13062	409669.81	2303612.61	Картометрический метод	0.1	-
13063	409669.81	2303579.09	Картометрический метод	0.1	-
13064	409609.80	2303579.10	Картометрический метод	0.1	-
13065	409609.79	2303639.09	Картометрический метод	0.1	-
13066	409669.81	2303639.10	Картометрический метод	0.1	-
13067	409669.81	2303618.99	Картометрический метод	0.1	-

2. Сведения о характерных точках границ объекта					
Обозначение характерных точек границ	**Координаты, м**		**Метод определения координат характерной точки**	**Средняя квадратическая погрешность положения характерной точки (Mt), м**	**Описание обозначения точки на местности (при наличии)**
	X	**Y**			
1	**2**	**3**	**4**	**5**	**6**
13068	409676.88	2303621.38	Картометрический метод	0.1	-
13069	409630.05	2303747.13	Картометрический метод	0.1	-
13070	409510.57	2303788.21	Картометрический метод	0.1	-
13071	409465.66	2303795.49	Картометрический метод	0.1	-
13072	409437.76	2303796.45	Картометрический метод	0.1	-
13073	409437.76	2303793.32	Картометрический метод	0.1	-
13074	409431.78	2303793.08	Картометрический метод	0.1	-
13075	409431.73	2303796.66	Картометрический метод	0.1	-
13076	409407.24	2303797.51	Картометрический метод	0.1	-
13077	409280.34	2303765.48	Картометрический метод	0.1	-
13078	409345.18	2303597.49	Картометрический метод	0.1	-
13079	409368.00	2303535.77	Картометрический метод	0.1	-
13080	409446.98	2303522.09	Картометрический метод	0.1	-
13081	409446.98	2303516.00	Картометрический метод	0.1	-
13082	409370.36	2303529.23	Картометрический метод	0.1	-
13083	409455.31	2303257.75	Картометрический метод	0.1	-
13084	409496.84	2303137.55	Картометрический метод	0.1	-
13085	409517.45	2303148.30	Картометрический метод	0.1	-
13086	409578.27	2303201.94	Картометрический метод	0.1	-
13087	409587.34	2303201.94	Картометрический метод	0.1	-
13088	409520.87	2303143.30	Картометрический метод	0.1	-
13089	409498.83	2303131.85	Картометрический метод	0.1	-
13090	409504.14	2303116.49	Картометрический метод	0.1	-
13091	409481.59	2303025.64	Картометрический метод	0.1	-
13092	409388.31	2302650.55	Картометрический метод	0.1	-
13093	409387.94	2302638.59	Картометрический метод	0.1	-

2. Сведения о характерных точках границ объекта					
Обозначение характерных точек границ	**Координаты, м**		**Метод определения координат характерной точки**	**Средняя квадратическая погрешность положения характерной точки (Mt), м**	**Описание обозначения точки на местности (при наличии)**
	X	**Y**			
1	**2**	**3**	**4**	**5**	**6**
13021	409367.81	2302593.49	Картометрический метод	0.1	-
13094	409394.11	2302601.19	Картометрический метод	0.1	-
13095	409424.70	2302597.00	Картометрический метод	0.1	-
13096	409426.68	2302612.61	Картометрический метод	0.1	-
13097	409396.10	2302616.26	Картометрический метод	0.1	-
13094	409394.11	2302601.19	Картометрический метод	0.1	-
13098	409381.13	2302610.08	Картометрический метод	0.1	-
13099	409386.75	2302607.77	Картометрический метод	0.1	-
13100	409387.41	2302609.53	Картометрический метод	0.1	-
13101	409390.32	2302608.53	Картометрический метод	0.1	-
13102	409391.28	2302611.09	Картометрический метод	0.1	-
13103	409382.61	2302614.28	Картометрический метод	0.1	-
13098	409381.13	2302610.08	Картометрический метод	0.1	-
13104	409518.25	2303153.78	Картометрический метод	0.1	-
13105	409523.40	2303158.43	Картометрический метод	0.1	-
13106	409521.94	2303160.05	Картометрический метод	0.1	-
13107	409516.78	2303155.42	Картометрический метод	0.1	-
13104	409518.25	2303153.78	Картометрический метод	0.1	-
13108	409729.59	2302569.20	Картометрический метод	0.1	-
13109	409732.11	2302570.32	Картометрический метод	0.1	-
13110	409729.90	2302575.32	Картометрический метод	0.1	-
13111	409727.38	2302574.21	Картометрический метод	0.1	-
13108	409729.59	2302569.20	Картометрический метод	0.1	-
13112	409685.68	2302537.68	Картометрический метод	0.1	-
13113	409685.68	2302544.80	Картометрический метод	0.1	-
13114	409683.57	2302544.80	Картометрический метод	0.1	-

2. Сведения о характерных точках границ объекта					
Обозначение характерных точек границ	**Координаты, м**		**Метод определения координат характерной точки**	**Средняя квадратическая погрешность положения характерной точки (Mt), м**	**Описание обозначения точки на местности (при наличии)**
	X	**Y**			
1	**2**	**3**	**4**	**5**	**6**
13115	409683.57	2302537.66	Картометрический метод	0.1	-
13112	409685.68	2302537.68	Картометрический метод	0.1	-
13116	409742.95	2302540.12	Картометрический метод	0.1	-
13117	409740.79	2302546.74	Картометрический метод	0.1	-
13118	409738.72	2302546.07	Картометрический метод	0.1	-
13119	409740.92	2302539.45	Картометрический метод	0.1	-
13116	409742.95	2302540.12	Картометрический метод	0.1	-
13120	409494.73	2303151.00	Картометрический метод	0.1	-
13121	409495.69	2303148.43	Картометрический метод	0.1	-
13122	409500.82	2303150.33	Картометрический метод	0.1	-
13123	409499.87	2303152.90	Картометрический метод	0.1	-
13120	409494.73	2303151.00	Картометрический метод	0.1	-
13124	409298.35	2303765.67	Картометрический метод	0.1	-
13125	409291.43	2303763.87	Картометрический метод	0.1	-
13126	409291.97	2303761.83	Картометрический метод	0.1	-
13127	409298.90	2303763.66	Картометрический метод	0.1	-
13124	409298.35	2303765.67	Картометрический метод	0.1	-
13128	409446.61	2303525.84	Картометрический метод	0.1	-
13129	409440.64	2303528.70	Картометрический метод	0.1	-
13130	409439.66	2303526.67	Картометрический метод	0.1	-
13131	409445.62	2303523.79	Картометрический метод	0.1	-
13128	409446.61	2303525.84	Картометрический метод	0.1	-
13132	409441.41	2302644.74	Картометрический метод	0.1	-
13133	409442.36	2302651.92	Картометрический метод	0.1	-
13134	409440.30	2302652.19	Картометрический метод	0.1	-
13135	409439.37	2302644.99	Картометрический метод	0.1	-

2. Сведения о характерных точках границ объекта					
Обозначение характерных точек границ	**Координаты, м**		**Метод определения координат характерной точки**	**Средняя квадратическая погрешность положения характерной точки (Mt), м**	**Описание обозначения точки на местности (при наличии)**
	X	**Y**			
1	**2**	**3**	**4**	**5**	**6**
13132	409441.41	2302644.74	Картометрический метод	0.1	-
13136	409371.16	2303561.11	Картометрический метод	0.1	-
13137	409364.48	2303564.34	Картометрический метод	0.1	-
13138	409363.60	2303562.52	Картометрический метод	0.1	-
13139	409370.30	2303559.29	Картометрический метод	0.1	-
13136	409371.16	2303561.11	Картометрический метод	0.1	-
13140	409456.15	2302600.70	Картометрический метод	0.1	-
13141	409454.00	2302607.07	Картометрический метод	0.1	-
13142	409451.89	2302606.35	Картометрический метод	0.1	-
13143	409454.03	2302600.00	Картометрический метод	0.1	-
13140	409456.15	2302600.70	Картометрический метод	0.1	-
13144	409540.95	2303771.18	Картометрический метод	0.1	-
13145	409544.16	2303773.54	Картометрический метод	0.1	-
13146	409542.31	2303775.97	Картометрический метод	0.1	-
13147	409539.05	2303773.60	Картометрический метод	0.1	-
13144	409540.95	2303771.18	Картометрический метод	0.1	-
13148	409317.02	2303671.43	Картометрический метод	0.1	-
13149	409319.04	2303671.41	Картометрический метод	0.1	-
13150	409319.05	2303673.43	Картометрический метод	0.1	-
13151	409317.03	2303673.42	Картометрический метод	0.1	-
13148	409317.02	2303671.43	Картометрический метод	0.1	-
13152	409334.08	2303626.80	Картометрический метод	0.1	-
13153	409336.00	2303627.38	Картометрический метод	0.1	-
13154	409335.42	2303629.31	Картометрический метод	0.1	-
13155	409333.49	2303628.72	Картометрический метод	0.1	-
13152	409334.08	2303626.80	Картометрический метод	0.1	-

2. Сведения о характерных точках границ объекта					
Обозначение характерных точек границ	**Координаты, м**		**Метод определения координат характерной точки**	**Средняя квадратическая погрешность положения характерной точки (Mt), м**	**Описание обозначения точки на местности (при наличии)**
	X	**Y**			
1	**2**	**3**	**4**	**5**	**6**
13156	409396.54	2302630.85	Картометрический метод	0.1	-
13157	409398.54	2302630.86	Картометрический метод	0.1	-
13158	409398.55	2302632.86	Картометрический метод	0.1	-
13159	409396.54	2302632.87	Картометрический метод	0.1	-
13156	409396.54	2302630.85	Картометрический метод	0.1	-
13160	409283.60	2303760.13	Картометрический метод	0.1	-
13161	409285.61	2303760.14	Картометрический метод	0.1	-
13162	409285.60	2303762.15	Картометрический метод	0.1	-
13163	409283.61	2303762.15	Картометрический метод	0.1	-
13160	409283.60	2303760.13	Картометрический метод	0.1	-
13164	409611.79	2302884.03	Картометрический метод	0.1	-
13165	409613.80	2302884.04	Картометрический метод	0.1	-
13166	409613.80	2302886.05	Картометрический метод	0.1	-
13167	409611.80	2302886.04	Картометрический метод	0.1	-
13164	409611.79	2302884.03	Картометрический метод	0.1	-
13168	409766.03	2303374.69	Картометрический метод	0.1	-
13169	409768.03	2303374.71	Картометрический метод	0.1	-
13170	409768.05	2303376.71	Картометрический метод	0.1	-
13171	409766.03	2303376.70	Картометрический метод	0.1	-
13168	409766.03	2303374.69	Картометрический метод	0.1	-
13172	409411.73	2303418.44	Картометрический метод	0.1	-
13173	409413.75	2303418.45	Картометрический метод	0.1	-
13174	409413.73	2303420.45	Картометрический метод	0.1	-
13175	409411.73	2303420.45	Картометрический метод	0.1	-
13172	409411.73	2303418.44	Картометрический метод	0.1	-
13176	409951.95	2302767.38	Картометрический метод	0.1	-

2. Сведения о характерных точках границ объекта					
Обозначение характерных точек границ	**Координаты, м**		**Метод определения координат характерной точки**	**Средняя квадратическая погрешность положения характерной точки (Mt), м**	**Описание обозначения точки на местности (при наличии)**
	X	**Y**			
1	**2**	**3**	**4**	**5**	**6**
13177	409953.95	2302767.39	Картометрический метод	0.1	-
13178	409953.95	2302769.39	Картометрический метод	0.1	-
13179	409951.94	2302769.39	Картометрический метод	0.1	-
13176	409951.95	2302767.38	Картометрический метод	0.1	-
13180	409510.89	2303154.05	Картометрический метод	0.1	-
13181	409512.89	2303154.05	Картометрический метод	0.1	-
13182	409512.89	2303156.06	Картометрический метод	0.1	-
13183	409510.88	2303156.05	Картометрический метод	0.1	-
13180	409510.89	2303154.05	Картометрический метод	0.1	-
13184	409561.34	2303019.05	Картометрический метод	0.1	-
13185	409563.35	2303019.05	Картометрический метод	0.1	-
13186	409563.35	2303021.05	Картометрический метод	0.1	-
13187	409561.34	2303021.05	Картометрический метод	0.1	-
13184	409561.34	2303019.05	Картометрический метод	0.1	-
13188	409695.88	2302659.03	Картометрический метод	0.1	-
13189	409697.88	2302659.05	Картометрический метод	0.1	-
13190	409697.89	2302661.05	Картометрический метод	0.1	-
13191	409695.88	2302661.04	Картометрический метод	0.1	-
13188	409695.88	2302659.03	Картометрический метод	0.1	-
13192	409965.34	2302723.71	Картометрический метод	0.1	-
13193	409967.35	2302723.70	Картометрический метод	0.1	-
13194	409967.34	2302725.71	Картометрический метод	0.1	-
13195	409965.34	2302725.71	Картометрический метод	0.1	-
13192	409965.34	2302723.71	Картометрический метод	0.1	-
13196	409792.05	2303290.05	Картометрический метод	0.1	-
13197	409794.07	2303290.05	Картометрический метод	0.1	-

2. Сведения о характерных точках границ объекта					
Обозначение характерных точек границ	**Координаты, м**		**Метод определения координат характерной точки**	**Средняя квадратическая погрешность положения характерной точки (Mt), м**	**Описание обозначения точки на местности (при наличии)**
	X	**Y**			
1	**2**	**3**	**4**	**5**	**6**
13198	409794.08	2303292.04	Картометрический метод	0.1	-
13199	409792.06	2303292.04	Картометрический метод	0.1	-
13196	409792.05	2303290.05	Картометрический метод	0.1	-
13200	409444.43	2302589.36	Картометрический метод	0.1	-
13201	409443.01	2302587.94	Картометрический метод	0.1	-
13202	409444.43	2302586.53	Картометрический метод	0.1	-
13203	409445.85	2302587.94	Картометрический метод	0.1	-
13200	409444.43	2302589.36	Картометрический метод	0.1	-
13204	409331.80	2303772.56	Картометрический метод	0.1	-
13205	409333.80	2303772.55	Картометрический метод	0.1	-
13206	409333.80	2303774.55	Картометрический метод	0.1	-
13207	409331.80	2303774.57	Картометрический метод	0.1	-
13204	409331.80	2303772.56	Картометрический метод	0.1	-
13208	409396.41	2303459.51	Картометрический метод	0.1	-
13209	409398.41	2303459.50	Картометрический метод	0.1	-
13210	409398.42	2303461.50	Картометрический метод	0.1	-
13211	409396.41	2303461.51	Картометрический метод	0.1	-
13208	409396.41	2303459.51	Картометрический метод	0.1	-
13212	409779.03	2303332.39	Картометрический метод	0.1	-
13213	409781.03	2303332.37	Картометрический метод	0.1	-
13214	409781.05	2303334.38	Картометрический метод	0.1	-
13215	409779.04	2303334.38	Картометрический метод	0.1	-
13212	409779.03	2303332.39	Картометрический метод	0.1	-
13216	409911.78	2302898.41	Картометрический метод	0.1	-
13217	409913.78	2302898.40	Картометрический метод	0.1	-
13218	409913.79	2302900.41	Картометрический метод	0.1	-

2. Сведения о характерных точках границ объекта					
Обозначение характерных точек границ	**Координаты, м**		**Метод определения координат характерной точки**	**Средняя квадратическая погрешность положения характерной точки (Mt), м**	**Описание обозначения точки на местности (при наличии)**
	X	**Y**			
1	**2**	**3**	**4**	**5**	**6**
13219	409911.79	2302900.41	Картометрический метод	0.1	-
13216	409911.78	2302898.41	Картометрический метод	0.1	-
13220	409578.17	2302974.03	Картометрический метод	0.1	-
13221	409580.18	2302974.05	Картометрический метод	0.1	-
13222	409580.17	2302976.04	Картометрический метод	0.1	-
13223	409578.17	2302976.04	Картометрический метод	0.1	-
13220	409578.17	2302974.03	Картометрический метод	0.1	-
13224	409475.43	2303248.19	Картометрический метод	0.1	-
13225	409477.44	2303248.19	Картометрический метод	0.1	-
13226	409477.45	2303250.19	Картометрический метод	0.1	-
13227	409475.44	2303250.18	Картометрический метод	0.1	-
13224	409475.43	2303248.19	Картометрический метод	0.1	-
13228	409506.31	2303152.86	Картометрический метод	0.1	-
13229	409504.90	2303151.43	Картометрический метод	0.1	-
13230	409506.31	2303150.03	Картометрический метод	0.1	-
13231	409507.73	2303151.43	Картометрический метод	0.1	-
13228	409506.31	2303152.86	Картометрический метод	0.1	-
13232	409662.25	2302749.05	Картометрический метод	0.1	-
13233	409664.25	2302749.05	Картометрический метод	0.1	-
13234	409664.25	2302751.05	Картометрический метод	0.1	-
13235	409662.25	2302751.05	Картометрический метод	0.1	-
13232	409662.25	2302749.05	Картометрический метод	0.1	-
13236	409635.17	2302544.04	Картометрический метод	0.1	-
13237	409637.14	2302543.74	Картометрический метод	0.1	-
13238	409637.48	2302545.70	Картометрический метод	0.1	-
13239	409635.49	2302546.02	Картометрический метод	0.1	-

2. Сведения о характерных точках границ объекта					
Обозначение характерных точек границ	**Координаты, м**		**Метод определения координат характерной точки**	**Средняя квадратическая погрешность положения характерной точки (Mt), м**	**Описание обозначения точки на местности (при наличии)**
	X	**Y**			
1	**2**	**3**	**4**	**5**	**6**
13236	409635.17	2302544.04	Картометрический метод	0.1	-
13240	409350.91	2303582.38	Картометрический метод	0.1	-
13241	409352.76	2303583.14	Картометрический метод	0.1	-
13242	409352.01	2303584.99	Картометрический метод	0.1	-
13243	409350.15	2303584.23	Картометрический метод	0.1	-
13240	409350.91	2303582.38	Картометрический метод	0.1	-
13244	409450.62	2303288.05	Картометрический метод	0.1	-
13245	409452.62	2303288.06	Картометрический метод	0.1	-
13246	409452.64	2303290.05	Картометрический метод	0.1	-
13247	409450.63	2303290.05	Картометрический метод	0.1	-
13244	409450.62	2303288.05	Картометрический метод	0.1	-
13248	409415.69	2303537.34	Картометрический метод	0.1	-
13249	409417.69	2303537.35	Картометрический метод	0.1	-
13250	409417.68	2303539.34	Картометрический метод	0.1	-
13251	409415.68	2303539.35	Картометрический метод	0.1	-
13248	409415.69	2303537.34	Картометрический метод	0.1	-
13252	409586.99	2302550.40	Картометрический метод	0.1	-
13253	409588.99	2302550.20	Картометрический метод	0.1	-
13254	409589.19	2302552.19	Картометрический метод	0.1	-
13255	409587.20	2302552.38	Картометрический метод	0.1	-
13252	409586.99	2302550.40	Картометрический метод	0.1	-
13256	409442.40	2303336.32	Картометрический метод	0.1	-
13257	409444.38	2303336.32	Картометрический метод	0.1	-
13258	409444.37	2303338.33	Картометрический метод	0.1	-
13259	409442.36	2303338.32	Картометрический метод	0.1	-
13256	409442.40	2303336.32	Картометрический метод	0.1	-

2. Сведения о характерных точках границ объекта					
Обозначение характерных точек границ	**Координаты, м**		**Метод определения координат характерной точки**	**Средняя квадратическая погрешность положения характерной точки (Mt), м**	**Описание обозначения точки на местности (при наличии)**
	X	**Y**			
1	**2**	**3**	**4**	**5**	**6**
13260	409818.09	2303205.40	Картометрический метод	0.1	-
13261	409820.09	2303205.38	Картометрический метод	0.1	-
13262	409820.08	2303207.39	Картометрический метод	0.1	-
13263	409818.09	2303207.40	Картометрический метод	0.1	-
13260	409818.09	2303205.40	Картометрический метод	0.1	-
13264	409527.72	2303109.05	Картометрический метод	0.1	-
13265	409529.72	2303109.05	Картометрический метод	0.1	-
13266	409529.71	2303111.06	Картометрический метод	0.1	-
13267	409527.72	2303111.05	Картометрический метод	0.1	-
13264	409527.72	2303109.05	Картометрический метод	0.1	-
13268	409712.72	2302614.05	Картометрический метод	0.1	-
13269	409714.71	2302614.03	Картометрический метод	0.1	-
13270	409714.73	2302616.04	Картометрический метод	0.1	-
13271	409712.72	2302616.04	Картометрический метод	0.1	-
13268	409712.72	2302614.05	Картометрический метод	0.1	-
13272	409493.16	2303201.10	Картометрический метод	0.1	-
13273	409495.15	2303201.12	Картометрический метод	0.1	-
13274	409495.15	2303203.12	Картометрический метод	0.1	-
13275	409493.15	2303203.11	Картометрический метод	0.1	-
13272	409493.16	2303201.10	Картометрический метод	0.1	-
13276	409702.94	2303485.32	Картометрический метод	0.1	-
13277	409704.94	2303485.32	Картометрический метод	0.1	-
13278	409704.94	2303487.31	Картометрический метод	0.1	-
13279	409702.94	2303487.33	Картометрический метод	0.1	-
13276	409702.94	2303485.32	Картометрический метод	0.1	-
13280	409457.68	2303295.26	Картометрический метод	0.1	-

2. Сведения о характерных точках границ объекта					
Обозначение характерных точек границ	**Координаты, м**		**Метод определения координат характерной точки**	**Средняя квадратическая погрешность положения характерной точки (Mt), м**	**Описание обозначения точки на местности (при наличии)**
	X	**Y**			
1	**2**	**3**	**4**	**5**	**6**
13281	409459.68	2303295.26	Картометрический метод	0.1	-
13282	409459.69	2303297.26	Картометрический метод	0.1	-
13283	409457.69	2303297.26	Картометрический метод	0.1	-
13280	409457.68	2303295.26	Картометрический метод	0.1	-
13284	409702.89	2303516.90	Картометрический метод	0.1	-
13285	409704.82	2303517.40	Картометрический метод	0.1	-
13286	409704.31	2303519.33	Картометрический метод	0.1	-
13287	409702.37	2303518.83	Картометрический метод	0.1	-
13284	409702.89	2303516.90	Картометрический метод	0.1	-
13288	409427.07	2303377.38	Картометрический метод	0.1	-
13289	409429.07	2303377.39	Картометрический метод	0.1	-
13290	409429.06	2303379.38	Картометрический метод	0.1	-
13291	409427.06	2303379.38	Картометрический метод	0.1	-
13288	409427.07	2303377.38	Картометрический метод	0.1	-
13292	409594.96	2302929.05	Картометрический метод	0.1	-
13293	409596.97	2302929.05	Картометрический метод	0.1	-
13294	409596.97	2302931.05	Картометрический метод	0.1	-
13295	409594.98	2302931.04	Картометрический метод	0.1	-
13292	409594.96	2302929.05	Картометрический метод	0.1	-
13296	409447.21	2302625.00	Картометрический метод	0.1	-
13297	409449.19	2302625.00	Картометрический метод	0.1	-
13298	409449.20	2302626.99	Картометрический метод	0.1	-
13299	409447.20	2302627.02	Картометрический метод	0.1	-
13296	409447.21	2302625.00	Картометрический метод	0.1	-
13300	409411.83	2303793.22	Картометрический метод	0.1	-
13301	409413.83	2303793.23	Картометрический метод	0.1	-

2. Сведения о характерных точках границ объекта					
Обозначение характерных точек границ	**Координаты, м**		**Метод определения координат характерной точки**	**Средняя квадратическая погрешность положения характерной точки (Mt), м**	**Описание обозначения точки на местности (при наличии)**
	X	**Y**			
1	**2**	**3**	**4**	**5**	**6**
13302	409413.82	2303795.23	Картометрический метод	0.1	-
13303	409411.83	2303795.22	Картометрический метод	0.1	-
13300	409411.83	2303793.22	Картометрический метод	0.1	-
13304	409300.31	2303715.78	Картометрический метод	0.1	-
13305	409302.31	2303715.80	Картометрический метод	0.1	-
13306	409302.30	2303717.79	Картометрический метод	0.1	-
13307	409300.30	2303717.78	Картометрический метод	0.1	-
13304	409300.31	2303715.78	Картометрический метод	0.1	-
13308	409389.87	2303549.69	Картометрический метод	0.1	-
13309	409391.86	2303549.66	Картометрический метод	0.1	-
13310	409391.85	2303551.68	Картометрический метод	0.1	-
13311	409389.87	2303551.69	Картометрический метод	0.1	-
13308	409389.87	2303549.69	Картометрический метод	0.1	-
13312	409805.08	2303247.73	Картометрический метод	0.1	-
13313	409807.08	2303247.74	Картометрический метод	0.1	-
13314	409807.09	2303249.73	Картометрический метод	0.1	-
13315	409805.09	2303249.73	Картометрический метод	0.1	-
13312	409805.08	2303247.73	Картометрический метод	0.1	-
13316	409381.10	2303500.57	Картометрический метод	0.1	-
13317	409383.11	2303500.58	Картометрический метод	0.1	-
13318	409383.09	2303502.57	Картометрический метод	0.1	-
13319	409381.10	2303502.56	Картометрический метод	0.1	-
13316	409381.10	2303500.57	Картометрический метод	0.1	-
13320	409544.54	2303064.06	Картометрический метод	0.1	-
13321	409546.53	2303064.05	Картометрический метод	0.1	-
13322	409546.53	2303066.05	Картометрический метод	0.1	-

2. Сведения о характерных точках границ объекта					
Обозначение характерных точек границ	**Координаты, м**		**Метод определения координат характерной точки**	**Средняя квадратическая погрешность положения характерной точки (Mt), м**	**Описание обозначения точки на местности (при наличии)**
	X	**Y**			
1	**2**	**3**	**4**	**5**	**6**
13323	409544.53	2303066.05	Картометрический метод	0.1	-
13320	409544.54	2303064.06	Картометрический метод	0.1	-
13324	409978.75	2302680.05	Картометрический метод	0.1	-
13325	409980.72	2302680.04	Картометрический метод	0.1	-
13326	409980.72	2302682.06	Картометрический метод	0.1	-
13327	409978.73	2302682.05	Картометрический метод	0.1	-
13324	409978.75	2302680.05	Картометрический метод	0.1	-
13328	409371.82	2303782.87	Картометрический метод	0.1	-
13329	409373.81	2303782.89	Картометрический метод	0.1	-
13330	409373.81	2303784.88	Картометрический метод	0.1	-
13331	409371.82	2303784.88	Картометрический метод	0.1	-
13328	409371.82	2303782.87	Картометрический метод	0.1	-
13332	409992.11	2302636.39	Картометрический метод	0.1	-
13333	409994.11	2302636.37	Картометрический метод	0.1	-
13334	409994.13	2302638.37	Картометрический метод	0.1	-
13335	409992.12	2302638.36	Картометрический метод	0.1	-
13332	409992.11	2302636.39	Картометрический метод	0.1	-
13336	409538.78	2302556.73	Картометрический метод	0.1	-
13337	409540.75	2302556.51	Картометрический метод	0.1	-
13338	409540.99	2302558.50	Картометрический метод	0.1	-
13339	409539.00	2302558.71	Картометрический метод	0.1	-
13336	409538.78	2302556.73	Картометрический метод	0.1	-
13340	409925.16	2302854.73	Картометрический метод	0.1	-
13341	409927.15	2302854.73	Картометрический метод	0.1	-
13342	409927.15	2302856.72	Картометрический метод	0.1	-
13343	409925.16	2302856.74	Картометрический метод	0.1	-

2. Сведения о характерных точках границ объекта					
Обозначение характерных точек границ	**Координаты, м**		**Метод определения координат характерной точки**	**Средняя квадратическая погрешность положения характерной точки (Mt), м**	**Описание обозначения точки на местности (при наличии)**
	X	**Y**			
1	**2**	**3**	**4**	**5**	**6**
13340	409925.16	2302854.73	Картометрический метод	0.1	-
13344	409679.08	2302704.03	Картометрический метод	0.1	-
13345	409681.08	2302704.06	Картометрический метод	0.1	-
13346	409681.07	2302706.04	Картометрический метод	0.1	-
13347	409679.08	2302706.04	Картометрический метод	0.1	-
13344	409679.08	2302704.03	Картометрический метод	0.1	-
13348	409551.75	2303183.29	Картометрический метод	0.1	-
13349	409553.75	2303183.30	Картометрический метод	0.1	-
13350	409553.73	2303185.29	Картометрический метод	0.1	-
13351	409551.73	2303185.28	Картометрический метод	0.1	-
13348	409551.75	2303183.29	Картометрический метод	0.1	-
13352	409447.66	2303289.35	Картометрический метод	0.1	-
13353	409446.23	2303287.94	Картометрический метод	0.1	-
13354	409447.65	2303286.53	Картометрический метод	0.1	-
13355	409449.05	2303287.93	Картометрический метод	0.1	-
13352	409447.66	2303289.35	Картометрический метод	0.1	-
13356	409628.64	2302839.05	Картометрический метод	0.1	-
13357	409630.63	2302839.05	Картометрический метод	0.1	-
13358	409630.62	2302841.05	Картометрический метод	0.1	-
13359	409628.63	2302841.04	Картометрический метод	0.1	-
13356	409628.64	2302839.05	Картометрический метод	0.1	-
13360	409938.56	2302811.06	Картометрический метод	0.1	-
13361	409940.56	2302811.07	Картометрический метод	0.1	-
13362	409940.55	2302813.06	Картометрический метод	0.1	-
13363	409938.56	2302813.05	Картометрический метод	0.1	-
13360	409938.56	2302811.06	Картометрический метод	0.1	-

2. Сведения о характерных точках границ объекта					
Обозначение характерных точек границ	**Координаты, м**		**Метод определения координат характерной точки**	**Средняя квадратическая погрешность положения характерной точки (Mt), м**	**Описание обозначения точки на местности (при наличии)**
	X	**Y**			
1	**2**	**3**	**4**	**5**	**6**
13364	409365.93	2303541.52	Картометрический метод	0.1	-
13365	409367.91	2303541.77	Картометрический метод	0.1	-
13366	409367.65	2303543.75	Картометрический метод	0.1	-
13367	409365.67	2303543.48	Картометрический метод	0.1	-
13364	409365.93	2303541.52	Картометрический метод	0.1	-
13368	409645.44	2302794.06	Картометрический метод	0.1	-
13369	409647.44	2302794.05	Картометрический метод	0.1	-
13370	409647.44	2302796.04	Картометрический метод	0.1	-
13371	409645.44	2302796.04	Картометрический метод	0.1	-
13368	409645.44	2302794.06	Картометрический метод	0.1	-
13372	410005.52	2302592.69	Картометрический метод	0.1	-
13373	410007.51	2302592.69	Картометрический метод	0.1	-
13374	410007.52	2302594.68	Картометрический метод	0.1	-
13375	410005.53	2302594.68	Картометрический метод	0.1	-
13372	410005.52	2302592.69	Картометрический метод	0.1	-
13376	409532.20	2303766.16	Картометрический метод	0.1	-
13377	409533.64	2303767.10	Картометрический метод	0.1	-
13378	409532.46	2303768.84	Картометрический метод	0.1	-
13379	409531.02	2303767.90	Картометрический метод	0.1	-
13376	409532.20	2303766.16	Картометрический метод	0.1	-
13380	411272.67	2297215.13	Картометрический метод	0.1	-
13381	411053.88	2296968.58	Картометрический метод	0.1	-
13382	410892.60	2296789.34	Картометрический метод	0.1	-
13383	410656.13	2296546.18	Картометрический метод	0.1	-
13384	410467.52	2296365.26	Картометрический метод	0.1	-
13385	410408.91	2296289.63	Картометрический метод	0.1	-

2. Сведения о характерных точках границ объекта					
Обозначение характерных точек границ	**Координаты, м**		**Метод определения координат характерной точки**	**Средняя квадратическая погрешность положения характерной точки (Mt), м**	**Описание обозначения точки на местности (при наличии)**
	X	**Y**			
1	**2**	**3**	**4**	**5**	**6**
13386	410364.34	2296236.23	Картометрический метод	0.1	-
13387	410340.52	2296187.97	Картометрический метод	0.1	-
13388	410351.89	2296191.80	Картометрический метод	0.1	-
13389	410351.91	2296191.80	Картометрический метод	0.1	-
13390	410510.97	2296248.98	Картометрический метод	0.1	-
13391	410499.41	2296272.48	Картометрический метод	0.1	-
13392	410446.11	2296272.47	Картометрический метод	0.1	-
13393	410446.11	2296332.47	Картометрический метод	0.1	-
13394	410506.10	2296332.48	Картометрический метод	0.1	-
13395	410506.10	2296272.48	Картометрический метод	0.1	-
13396	410516.59	2296251.11	Картометрический метод	0.1	-
13397	410642.51	2296301.57	Картометрический метод	0.1	-
13398	410739.22	2296341.69	Картометрический метод	0.1	-
13399	410787.33	2296361.58	Картометрический метод	0.1	-
13400	410781.31	2296391.10	Картометрический метод	0.1	-
13401	410763.93	2296476.26	Картометрический метод	0.1	-
13402	410730.49	2296476.26	Картометрический метод	0.1	-
13403	410730.49	2296536.27	Картометрический метод	0.1	-
13404	410790.49	2296536.27	Картометрический метод	0.1	-
13405	410790.49	2296476.26	Картометрический метод	0.1	-
13406	410770.05	2296476.26	Картометрический метод	0.1	-
13407	410786.98	2296393.27	Картометрический метод	0.1	-
13408	410792.96	2296363.92	Картометрический метод	0.1	-
13409	410867.85	2296394.90	Картометрический метод	0.1	-
13410	410901.59	2296402.36	Картометрический метод	0.1	-
13411	410901.65	2296437.18	Картометрический метод	0.1	-

2. Сведения о характерных точках границ объекта					
Обозначение характерных точек границ	**Координаты, м**		**Метод определения координат характерной точки**	**Средняя квадратическая погрешность положения характерной точки (Mt), м**	**Описание обозначения точки на местности (при наличии)**
	X	**Y**			
1	**2**	**3**	**4**	**5**	**6**
13412	410901.65	2296450.87	Картометрический метод	0.1	-
13413	410938.51	2296450.88	Картометрический метод	0.1	-
13414	410961.63	2296450.89	Картометрический метод	0.1	-
13415	410961.63	2296405.92	Картометрический метод	0.1	-
13416	411035.54	2296454.07	Картометрический метод	0.1	-
13417	411080.99	2296468.46	Картометрический метод	0.1	-
13418	411172.57	2296522.28	Картометрический метод	0.1	-
13419	411219.88	2296540.94	Картометрический метод	0.1	-
13420	411245.11	2296598.06	Картометрический метод	0.1	-
13421	411267.93	2296689.68	Картометрический метод	0.1	-
13422	411267.82	2296778.16	Картометрический метод	0.1	-
13423	411260.42	2296920.56	Картометрический метод	0.1	-
13424	411256.17	2297094.62	Картометрический метод	0.1	-
13425	411244.57	2297145.44	Картометрический метод	0.1	-
13380	411272.67	2297215.13	Картометрический метод	0.1	-
13426	411056.68	2296481.16	Картометрический метод	0.1	-
13427	411056.68	2296473.54	Картометрический метод	0.1	-
13428	411063.29	2296477.36	Картометрический метод	0.1	-
13426	411056.68	2296481.16	Картометрический метод	0.1	-
13429	410484.45	2296342.72	Картометрический метод	0.1	-
13430	410483.83	2296344.43	Картометрический метод	0.1	-
13431	410476.10	2296341.66	Картометрический метод	0.1	-
13432	410476.71	2296339.93	Картометрический метод	0.1	-
13429	410484.45	2296342.72	Картометрический метод	0.1	-
13433	411058.97	2296483.84	Картометрический метод	0.1	-
13434	411057.43	2296489.67	Картометрический метод	0.1	-

2. Сведения о характерных точках границ объекта					
Обозначение характерных точек границ	**Координаты, м**		**Метод определения координат характерной точки**	**Средняя квадратическая погрешность положения характерной точки (Mt), м**	**Описание обозначения точки на местности (при наличии)**
	X	**Y**			
1	**2**	**3**	**4**	**5**	**6**
13435	411055.03	2296489.04	Картометрический метод	0.1	-
13436	411056.58	2296483.17	Картометрический метод	0.1	-
13433	411058.97	2296483.84	Картометрический метод	0.1	-
13437	411076.09	2296475.32	Картометрический метод	0.1	-
13438	411070.22	2296479.09	Картометрический метод	0.1	-
13439	411069.06	2296477.28	Картометрический метод	0.1	-
13440	411074.92	2296473.51	Картометрический метод	0.1	-
13437	411076.09	2296475.32	Картометрический метод	0.1	-
13441	411043.41	2296479.73	Картометрический метод	0.1	-
13442	411048.79	2296484.26	Картометрический метод	0.1	-
13443	411047.41	2296485.89	Картометрический метод	0.1	-
13444	411042.04	2296481.37	Картометрический метод	0.1	-
13441	411043.41	2296479.73	Картометрический метод	0.1	-
13445	410963.44	2296426.70	Картометрический метод	0.1	-
13446	410969.60	2296430.99	Картометрический метод	0.1	-
13447	410968.47	2296432.63	Картометрический метод	0.1	-
13448	410962.31	2296428.36	Картометрический метод	0.1	-
13445	410963.44	2296426.70	Картометрический метод	0.1	-
13449	411016.14	2296462.80	Картометрический метод	0.1	-
13450	411018.16	2296462.80	Картометрический метод	0.1	-
13451	411018.15	2296464.82	Картометрический метод	0.1	-
13452	411016.15	2296464.81	Картометрический метод	0.1	-
13449	411016.14	2296462.80	Картометрический метод	0.1	-
13453	410512.07	2296261.23	Картометрический метод	0.1	-
13454	410514.07	2296261.23	Картометрический метод	0.1	-
13455	410514.08	2296263.25	Картометрический метод	0.1	-

2. Сведения о характерных точках границ объекта					
Обозначение характерных точек границ	**Координаты, м**		**Метод определения координат характерной точки**	**Средняя квадратическая погрешность положения характерной точки (Mt), м**	**Описание обозначения точки на местности (при наличии)**
	X	**Y**			
1	**2**	**3**	**4**	**5**	**6**
13456	410512.08	2296263.24	Картометрический метод	0.1	-
13453	410512.07	2296261.23	Картометрический метод	0.1	-
13457	410987.25	2296443.49	Картометрический метод	0.1	-
13458	410989.25	2296443.48	Картометрический метод	0.1	-
13459	410989.24	2296445.51	Картометрический метод	0.1	-
13460	410987.25	2296445.50	Картометрический метод	0.1	-
13457	410987.25	2296443.49	Картометрический метод	0.1	-
13461	410749.94	2296365.74	Картометрический метод	0.1	-
13462	410751.94	2296365.74	Картометрический метод	0.1	-
13463	410751.94	2296367.75	Картометрический метод	0.1	-
13464	410749.94	2296367.75	Картометрический метод	0.1	-
13461	410749.94	2296365.74	Картометрический метод	0.1	-
13465	411053.65	2296496.35	Картометрический метод	0.1	-
13466	411052.24	2296494.92	Картометрический метод	0.1	-
13467	411053.65	2296493.52	Картометрический метод	0.1	-
13468	411055.07	2296494.93	Картометрический метод	0.1	-
13465	411053.65	2296496.35	Картометрический метод	0.1	-
13469	411078.97	2296506.07	Картометрический метод	0.1	-
13470	411080.96	2296506.06	Картометрический метод	0.1	-
13471	411080.95	2296508.06	Картометрический метод	0.1	-
13472	411078.98	2296508.06	Картометрический метод	0.1	-
13469	411078.97	2296506.07	Картометрический метод	0.1	-
13473	407153.85	2298756.46	Картометрический метод	0.1	-
13474	407208.24	2298850.75	Картометрический метод	0.1	-
13475	407192.56	2298850.75	Картометрический метод	0.1	-
13476	407192.58	2298910.74	Картометрический метод	0.1	-

2. Сведения о характерных точках границ объекта					
Обозначение характерных точек границ	**Координаты, м**		**Метод определения координат характерной точки**	**Средняя квадратическая погрешность положения характерной точки (Mt), м**	**Описание обозначения точки на местности (при наличии)**
	X	**Y**			
1	**2**	**3**	**4**	**5**	**6**
13477	407235.10	2298910.75	Картометрический метод	0.1	-
13478	407243.24	2298945.39	Картометрический метод	0.1	-
13479	407153.43	2298995.28	Картометрический метод	0.1	-
13480	407113.66	2299012.34	Картометрический метод	0.1	-
13481	407048.93	2298867.79	Картометрический метод	0.1	-
13482	407059.55	2298867.79	Картометрический метод	0.1	-
13483	407059.58	2298807.78	Картометрический метод	0.1	-
13484	407039.29	2298807.78	Картометрический метод	0.1	-
13485	406969.62	2298673.58	Картометрический метод	0.1	-
13486	406996.64	2298673.58	Картометрический метод	0.1	-
13487	406996.65	2298613.60	Картометрический метод	0.1	-
13488	406953.54	2298613.57	Картометрический метод	0.1	-
13489	406942.19	2298558.33	Картометрический метод	0.1	-
13490	406908.62	2298481.65	Картометрический метод	0.1	-
13491	406933.52	2298481.64	Картометрический метод	0.1	-
13492	406933.52	2298421.66	Картометрический метод	0.1	-
13493	406880.31	2298421.65	Картометрический метод	0.1	-
13494	406858.35	2298375.42	Картометрический метод	0.1	-
13495	406815.74	2298297.90	Картометрический метод	0.1	-
13496	406795.99	2298248.60	Картометрический метод	0.1	-
13497	406782.25	2298226.39	Картометрический метод	0.1	-
13498	406749.27	2298179.46	Картометрический метод	0.1	-
13499	406854.44	2298177.00	Картометрический метод	0.1	-
13500	406854.70	2298208.85	Картометрический метод	0.1	-
13501	406829.89	2298208.85	Картометрический метод	0.1	-
13502	406829.88	2298268.83	Картометрический метод	0.1	-

2. Сведения о характерных точках границ объекта					
Обозначение характерных точек границ	**Координаты, м**		**Метод определения координат характерной точки**	**Средняя квадратическая погрешность положения характерной точки (Mt), м**	**Описание обозначения точки на местности (при наличии)**
	X	**Y**			
1	**2**	**3**	**4**	**5**	**6**
13503	406889.90	2298268.85	Картометрический метод	0.1	-
13504	406889.87	2298208.85	Картометрический метод	0.1	-
13505	406860.70	2298208.85	Картометрический метод	0.1	-
13506	406860.43	2298176.84	Картометрический метод	0.1	-
13507	406938.52	2298175.00	Картометрический метод	0.1	-
13508	406994.87	2298150.76	Картометрический метод	0.1	-
13509	407009.60	2298190.70	Картометрический метод	0.1	-
13510	407032.10	2298277.51	Картометрический метод	0.1	-
13511	407012.06	2298277.51	Картометрический метод	0.1	-
13512	407012.06	2298337.49	Картометрический метод	0.1	-
13513	407072.06	2298337.50	Картометрический метод	0.1	-
13514	407072.06	2298277.51	Картометрический метод	0.1	-
13515	407038.28	2298277.51	Картометрический метод	0.1	-
13516	407015.38	2298189.06	Картометрический метод	0.1	-
13517	407000.38	2298148.39	Картометрический метод	0.1	-
13518	407009.42	2298148.39	Картометрический метод	0.1	-
13519	407009.43	2298099.85	Картометрический метод	0.1	-
13520	407143.48	2298082.97	Картометрический метод	0.1	-
13521	407169.77	2298078.77	Картометрический метод	0.1	-
13522	407217.82	2298050.83	Картометрический метод	0.1	-
13523	407230.61	2298107.21	Картометрический метод	0.1	-
13524	407239.04	2298144.27	Картометрический метод	0.1	-
13525	407262.32	2298214.82	Картометрический метод	0.1	-
13526	407231.18	2298178.38	Картометрический метод	0.1	-
13527	407203.13	2298141.75	Картометрический метод	0.1	-
13528	407203.13	2298132.13	Картометрический метод	0.1	-

2. Сведения о характерных точках границ объекта					
Обозначение характерных точек границ	**Координаты, м**		**Метод определения координат характерной точки**	**Средняя квадратическая погрешность положения характерной точки (Mt), м**	**Описание обозначения точки на местности (при наличии)**
	X	**Y**			
1	**2**	**3**	**4**	**5**	**6**
13529	407143.12	2298132.15	Картометрический метод	0.1	-
13530	407143.10	2298192.13	Картометрический метод	0.1	-
13531	407203.12	2298192.14	Картометрический метод	0.1	-
13532	407203.12	2298151.62	Картометрический метод	0.1	-
13533	407226.42	2298182.02	Картометрический метод	0.1	-
13534	407267.28	2298229.85	Картометрический метод	0.1	-
13535	407312.83	2298317.28	Картометрический метод	0.1	-
13536	407333.30	2298361.34	Картометрический метод	0.1	-
13537	407267.25	2298363.18	Картометрический метод	0.1	-
13538	407267.24	2298321.91	Картометрический метод	0.1	-
13539	407207.25	2298321.90	Картометрический метод	0.1	-
13540	407207.26	2298381.90	Картометрический метод	0.1	-
13541	407257.99	2298381.91	Картометрический метод	0.1	-
13542	407264.49	2298407.45	Картометрический метод	0.1	-
13543	407258.77	2298421.70	Картометрический метод	0.1	-
13544	407270.34	2298422.75	Картометрический метод	0.1	-
13545	407308.91	2298514.42	Картометрический метод	0.1	-
13546	407271.32	2298514.41	Картометрический метод	0.1	-
13547	407271.32	2298574.41	Картометрический метод	0.1	-
13548	407319.93	2298574.42	Картометрический метод	0.1	-
13549	407346.33	2298705.81	Картометрический метод	0.1	-
13550	407329.64	2298705.81	Картометрический метод	0.1	-
13551	407329.65	2298765.80	Картометрический метод	0.1	-
13552	407358.14	2298765.80	Картометрический метод	0.1	-
13553	407385.70	2298866.25	Картометрический метод	0.1	-
13554	407248.69	2298942.34	Картометрический метод	0.1	-

2. Сведения о характерных точках границ объекта					
Обозначение характерных точек границ	**Координаты, м**		**Метод определения координат характерной точки**	**Средняя квадратическая погрешность положения характерной точки (Mt), м**	**Описание обозначения точки на местности (при наличии)**
	X	**Y**			
1	**2**	**3**	**4**	**5**	**6**
13555	407241.27	2298910.75	Картометрический метод	0.1	-
13556	407252.56	2298910.75	Картометрический метод	0.1	-
13557	407252.56	2298850.74	Картометрический метод	0.1	-
13558	407215.16	2298850.75	Картометрический метод	0.1	-
13559	407160.76	2298756.46	Картометрический метод	0.1	-
13560	407184.80	2298756.46	Картометрический метод	0.1	-
13561	407184.80	2298696.47	Картометрический метод	0.1	-
13562	407124.80	2298696.46	Картометрический метод	0.1	-
13563	407124.80	2298756.46	Картометрический метод	0.1	-
13473	407153.85	2298756.46	Картометрический метод	0.1	-
13564	407012.84	2298160.87	Картометрический метод	0.1	-
13565	407014.26	2298163.22	Картометрический метод	0.1	-
13566	407009.56	2298166.08	Картометрический метод	0.1	-
13567	407008.13	2298163.73	Картометрический метод	0.1	-
13564	407012.84	2298160.87	Картометрический метод	0.1	-
13568	407096.59	2298143.04	Картометрический метод	0.1	-
13569	407096.87	2298145.39	Картометрический метод	0.1	-
13570	407090.52	2298146.08	Картометрический метод	0.1	-
13571	407090.28	2298143.72	Картометрический метод	0.1	-
13568	407096.59	2298143.04	Картометрический метод	0.1	-
13572	407123.72	2298133.76	Картометрический метод	0.1	-
13573	407124.43	2298135.80	Картометрический метод	0.1	-
13574	407117.84	2298138.08	Картометрический метод	0.1	-
13575	407117.14	2298136.03	Картометрический метод	0.1	-
13572	407123.72	2298133.76	Картометрический метод	0.1	-
13576	407216.88	2298102.42	Картометрический метод	0.1	-

2. Сведения о характерных точках границ объекта					
Обозначение характерных точек границ	**Координаты, м**		**Метод определения координат характерной точки**	**Средняя квадратическая погрешность положения характерной точки (Mt), м**	**Описание обозначения точки на местности (при наличии)**
	X	**Y**			
1	**2**	**3**	**4**	**5**	**6**
13577	407217.87	2298104.22	Картометрический метод	0.1	-
13578	407211.43	2298107.75	Картометрический метод	0.1	-
13579	407210.45	2298105.96	Картометрический метод	0.1	-
13576	407216.88	2298102.42	Картометрический метод	0.1	-
13580	407194.83	2298105.19	Картометрический метод	0.1	-
13581	407195.76	2298107.77	Картометрический метод	0.1	-
13582	407190.56	2298109.56	Картометрический метод	0.1	-
13583	407189.66	2298106.99	Картометрический метод	0.1	-
13580	407194.83	2298105.19	Картометрический метод	0.1	-
13584	407106.57	2298140.52	Картометрический метод	0.1	-
13585	407107.38	2298142.84	Картометрический метод	0.1	-
13586	407101.63	2298144.84	Картометрический метод	0.1	-
13587	407100.82	2298142.51	Картометрический метод	0.1	-
13584	407106.57	2298140.52	Картометрический метод	0.1	-
13588	407208.16	2298099.36	Картометрический метод	0.1	-
13589	407210.69	2298100.38	Картометрический метод	0.1	-
13590	407208.64	2298105.47	Картометрический метод	0.1	-
13591	407206.11	2298104.44	Картометрический метод	0.1	-
13588	407208.16	2298099.36	Картометрический метод	0.1	-
13592	407022.38	2298199.49	Картометрический метод	0.1	-
13593	407025.12	2298199.48	Картометрический метод	0.1	-
13594	407025.10	2298204.96	Картометрический метод	0.1	-
13595	407022.38	2298204.97	Картометрический метод	0.1	-
13592	407022.38	2298199.49	Картометрический метод	0.1	-
13596	407215.56	2298386.15	Картометрический метод	0.1	-
13597	407215.66	2298388.31	Картометрический метод	0.1	-

2. Сведения о характерных точках границ объекта					
Обозначение характерных точек границ	**Координаты, м**		**Метод определения координат характерной точки**	**Средняя квадратическая погрешность положения характерной точки (Mt), м**	**Описание обозначения точки на местности (при наличии)**
	X	**Y**			
1	**2**	**3**	**4**	**5**	**6**
13598	407208.76	2298388.71	Картометрический метод	0.1	-
13599	407208.61	2298386.57	Картометрический метод	0.1	-
13596	407215.56	2298386.15	Картометрический метод	0.1	-
13600	407037.15	2298151.40	Картометрический метод	0.1	-
13601	407037.70	2298153.41	Картометрический метод	0.1	-
13602	407030.84	2298155.33	Картометрический метод	0.1	-
13603	407030.26	2298153.32	Картометрический метод	0.1	-
13600	407037.15	2298151.40	Картометрический метод	0.1	-
13604	407079.79	2298387.20	Картометрический метод	0.1	-
13605	407079.85	2298389.93	Картометрический метод	0.1	-
13606	407074.39	2298390.05	Картометрический метод	0.1	-
13607	407074.32	2298387.33	Картометрический метод	0.1	-
13604	407079.79	2298387.20	Картометрический метод	0.1	-
13608	407099.03	2298526.34	Картометрический метод	0.1	-
13609	407096.92	2298524.20	Картометрический метод	0.1	-
13610	407099.03	2298522.10	Картометрический метод	0.1	-
13611	407101.15	2298524.21	Картометрический метод	0.1	-
13608	407099.03	2298526.34	Картометрический метод	0.1	-
13612	407113.15	2298743.16	Картометрический метод	0.1	-
13613	407115.59	2298743.15	Картометрический метод	0.1	-
13614	407115.58	2298745.60	Картометрический метод	0.1	-
13615	407113.15	2298745.60	Картометрический метод	0.1	-
13612	407113.15	2298743.16	Картометрический метод	0.1	-
13616	407082.14	2298923.93	Картометрический метод	0.1	-
13617	407084.16	2298923.93	Картометрический метод	0.1	-
13618	407084.13	2298925.94	Картометрический метод	0.1	-

2. Сведения о характерных точках границ объекта					
Обозначение характерных точек границ	**Координаты, м**		**Метод определения координат характерной точки**	**Средняя квадратическая погрешность положения характерной точки (Mt), м**	**Описание обозначения точки на местности (при наличии)**
	X	**Y**			
1	**2**	**3**	**4**	**5**	**6**
13619	407082.15	2298925.95	Картометрический метод	0.1	-
13616	407082.14	2298923.93	Картометрический метод	0.1	-
13620	407085.16	2298396.00	Картометрический метод	0.1	-
13621	407087.16	2298396.00	Картометрический метод	0.1	-
13622	407087.15	2298398.01	Картометрический метод	0.1	-
13623	407085.15	2298398.02	Картометрический метод	0.1	-
13620	407085.16	2298396.00	Картометрический метод	0.1	-
13624	407136.29	2298128.47	Картометрический метод	0.1	-
13625	407138.29	2298128.46	Картометрический метод	0.1	-
13626	407138.29	2298130.48	Картометрический метод	0.1	-
13627	407136.29	2298130.48	Картометрический метод	0.1	-
13624	407136.29	2298128.47	Картометрический метод	0.1	-
13628	407088.29	2298352.67	Картометрический метод	0.1	-
13629	407090.29	2298352.67	Картометрический метод	0.1	-
13630	407090.29	2298354.68	Картометрический метод	0.1	-
13631	407088.28	2298354.68	Картометрический метод	0.1	-
13628	407088.29	2298352.67	Картометрический метод	0.1	-
13632	407063.89	2298791.17	Картометрический метод	0.1	-
13633	407065.90	2298791.17	Картометрический метод	0.1	-
13634	407065.89	2298793.17	Картометрический метод	0.1	-
13635	407063.89	2298793.19	Картометрический метод	0.1	-
13632	407063.89	2298791.17	Картометрический метод	0.1	-
13636	406971.52	2298398.34	Картометрический метод	0.1	-
13637	406973.52	2298398.33	Картометрический метод	0.1	-
13638	406973.52	2298400.35	Картометрический метод	0.1	-
13639	406971.52	2298400.34	Картометрический метод	0.1	-

2. Сведения о характерных точках границ объекта					
Обозначение характерных точек границ	**Координаты, м**		**Метод определения координат характерной точки**	**Средняя квадратическая погрешность положения характерной точки (Mt), м**	**Описание обозначения точки на местности (при наличии)**
	X	**Y**			
1	**2**	**3**	**4**	**5**	**6**
13636	406971.52	2298398.34	Картометрический метод	0.1	-
13640	407024.12	2298158.89	Картометрический метод	0.1	-
13641	407022.72	2298157.48	Картометрический метод	0.1	-
13642	407024.13	2298156.05	Картометрический метод	0.1	-
13643	407025.55	2298157.48	Картометрический метод	0.1	-
13640	407024.12	2298158.89	Картометрический метод	0.1	-
13644	407170.30	2298114.73	Картометрический метод	0.1	-
13645	407172.31	2298114.73	Картометрический метод	0.1	-
13646	407172.32	2298116.73	Картометрический метод	0.1	-
13647	407170.31	2298116.73	Картометрический метод	0.1	-
13644	407170.30	2298114.73	Картометрический метод	0.1	-
13648	407094.71	2298960.34	Картометрический метод	0.1	-
13649	407096.72	2298960.35	Картометрический метод	0.1	-
13650	407096.71	2298962.34	Картометрический метод	0.1	-
13651	407094.71	2298962.35	Картометрический метод	0.1	-
13648	407094.71	2298960.34	Картометрический метод	0.1	-
13652	406907.52	2298213.57	Картометрический метод	0.1	-
13653	406909.51	2298213.58	Картометрический метод	0.1	-
13654	406909.52	2298215.58	Картометрический метод	0.1	-
13655	406907.51	2298215.58	Картометрический метод	0.1	-
13652	406907.52	2298213.57	Картометрический метод	0.1	-
13656	407103.33	2298095.49	Картометрический метод	0.1	-
13657	407105.33	2298095.49	Картометрический метод	0.1	-
13658	407105.33	2298097.49	Картометрический метод	0.1	-
13659	407103.32	2298097.49	Картометрический метод	0.1	-
13656	407103.33	2298095.49	Картометрический метод	0.1	-

2. Сведения о характерных точках границ объекта					
Обозначение характерных точек границ	**Координаты, м**		**Метод определения координат характерной точки**	**Средняя квадратическая погрешность положения характерной точки (Mt), м**	**Описание обозначения точки на местности (при наличии)**
	X	**Y**			
1	**2**	**3**	**4**	**5**	**6**
13660	407092.91	2298264.02	Картометрический метод	0.1	-
13661	407094.91	2298264.01	Картометрический метод	0.1	-
13662	407094.90	2298266.03	Картометрический метод	0.1	-
13663	407092.90	2298266.01	Картометрический метод	0.1	-
13660	407092.91	2298264.02	Картометрический метод	0.1	-
13664	406922.73	2298402.22	Картометрический метод	0.1	-
13665	406924.73	2298402.21	Картометрический метод	0.1	-
13666	406924.73	2298404.22	Картометрический метод	0.1	-
13667	406922.72	2298404.21	Картометрический метод	0.1	-
13664	406922.73	2298402.22	Картометрический метод	0.1	-
13668	407084.72	2298525.80	Картометрический метод	0.1	-
13669	407086.72	2298525.81	Картометрический метод	0.1	-
13670	407086.72	2298527.80	Картометрический метод	0.1	-
13671	407084.71	2298527.81	Картометрический метод	0.1	-
13668	407084.72	2298525.80	Картометрический метод	0.1	-
13672	407083.14	2298783.87	Картометрический метод	0.1	-
13673	407085.14	2298783.87	Картометрический метод	0.1	-
13674	407085.13	2298785.87	Картометрический метод	0.1	-
13675	407083.14	2298785.89	Картометрический метод	0.1	-
13672	407083.14	2298783.87	Картометрический метод	0.1	-
13676	407090.99	2298304.74	Картометрический метод	0.1	-
13677	407092.99	2298304.74	Картометрический метод	0.1	-
13678	407092.99	2298306.74	Картометрический метод	0.1	-
13679	407090.99	2298306.75	Картометрический метод	0.1	-
13676	407090.99	2298304.74	Картометрический метод	0.1	-
13680	407199.65	2298106.00	Картометрический метод	0.1	-

2. Сведения о характерных точках границ объекта					
Обозначение характерных точек границ	**Координаты, м**		**Метод определения координат характерной точки**	**Средняя квадратическая погрешность положения характерной точки (Mt), м**	**Описание обозначения точки на местности (при наличии)**
	X	**Y**			
1	**2**	**3**	**4**	**5**	**6**
13681	407198.24	2298104.58	Картометрический метод	0.1	-
13682	407199.67	2298103.18	Картометрический метод	0.1	-
13683	407201.08	2298104.57	Картометрический метод	0.1	-
13680	407199.65	2298106.00	Картометрический метод	0.1	-
13684	407084.51	2298568.39	Картометрический метод	0.1	-
13685	407086.51	2298568.39	Картометрический метод	0.1	-
13686	407086.51	2298570.38	Картометрический метод	0.1	-
13687	407084.50	2298570.39	Картометрический метод	0.1	-
13684	407084.51	2298568.39	Картометрический метод	0.1	-
13688	407095.69	2298224.14	Картометрический метод	0.1	-
13689	407097.70	2298224.14	Картометрический метод	0.1	-
13690	407097.71	2298226.13	Картометрический метод	0.1	-
13691	407095.70	2298226.13	Картометрический метод	0.1	-
13688	407095.69	2298224.14	Картометрический метод	0.1	-
13692	407086.99	2298768.86	Картометрический метод	0.1	-
13693	407088.99	2298768.87	Картометрический метод	0.1	-
13694	407089.00	2298770.87	Картометрический метод	0.1	-
13695	407087.01	2298770.87	Картометрический метод	0.1	-
13692	407086.99	2298768.86	Картометрический метод	0.1	-
13696	407083.76	2298654.96	Картометрический метод	0.1	-
13697	407085.78	2298654.96	Картометрический метод	0.1	-
13698	407085.76	2298656.95	Картометрический метод	0.1	-
13699	407083.76	2298656.95	Картометрический метод	0.1	-
13696	407083.76	2298654.96	Картометрический метод	0.1	-
13700	407061.46	2298148.03	Картометрический метод	0.1	-
13701	407063.46	2298148.01	Картометрический метод	0.1	-

2. Сведения о характерных точках границ объекта					
Обозначение характерных точек границ	**Координаты, м**		**Метод определения координат характерной точки**	**Средняя квадратическая погрешность положения характерной точки (Mt), м**	**Описание обозначения точки на местности (при наличии)**
	X	**Y**			
1	**2**	**3**	**4**	**5**	**6**
13702	407063.46	2298150.02	Картометрический метод	0.1	-
13703	407061.46	2298150.02	Картометрический метод	0.1	-
13700	407061.46	2298148.03	Картометрический метод	0.1	-
13704	407165.53	2298389.83	Картометрический метод	0.1	-
13705	407167.54	2298389.82	Картометрический метод	0.1	-
13706	407167.52	2298391.81	Картометрический метод	0.1	-
13707	407165.53	2298391.84	Картометрический метод	0.1	-
13704	407165.53	2298389.83	Картометрический метод	0.1	-
13708	407233.61	2298927.51	Картометрический метод	0.1	-
13709	407235.60	2298927.50	Картометрический метод	0.1	-
13710	407235.60	2298929.51	Картометрический метод	0.1	-
13711	407233.61	2298929.51	Картометрический метод	0.1	-
13708	407233.61	2298927.51	Картометрический метод	0.1	-
13712	407107.53	2298989.85	Картометрический метод	0.1	-
13713	407109.52	2298989.84	Картометрический метод	0.1	-
13714	407109.53	2298991.85	Картометрический метод	0.1	-
13715	407107.53	2298991.84	Картометрический метод	0.1	-
13712	407107.53	2298989.85	Картометрический метод	0.1	-
13716	407084.28	2298611.84	Картометрический метод	0.1	-
13717	407086.28	2298611.83	Картометрический метод	0.1	-
13718	407086.29	2298613.83	Картометрический метод	0.1	-
13719	407084.30	2298613.84	Картометрический метод	0.1	-
13716	407084.28	2298611.84	Картометрический метод	0.1	-
13720	407097.97	2298183.43	Картометрический метод	0.1	-
13721	407099.97	2298183.44	Картометрический метод	0.1	-
13722	407099.96	2298185.44	Картометрический метод	0.1	-

2. Сведения о характерных точках границ объекта					
Обозначение характерных точек границ	**Координаты, м**		**Метод определения координат характерной точки**	**Средняя квадратическая погрешность положения характерной точки (Mt), м**	**Описание обозначения точки на местности (при наличии)**
	X	**Y**			
1	**2**	**3**	**4**	**5**	**6**
13723	407097.98	2298185.44	Картометрический метод	0.1	-
13720	407097.97	2298183.43	Картометрический метод	0.1	-
13724	407084.53	2298441.42	Картометрический метод	0.1	-
13725	407086.53	2298441.41	Картометрический метод	0.1	-
13726	407086.52	2298443.42	Картометрический метод	0.1	-
13727	407084.53	2298443.41	Картометрический метод	0.1	-
13724	407084.53	2298441.42	Картометрический метод	0.1	-
13728	407083.50	2298740.92	Картометрический метод	0.1	-
13729	407085.51	2298740.92	Картометрический метод	0.1	-
13730	407085.50	2298742.91	Картометрический метод	0.1	-
13731	407083.50	2298742.91	Картометрический метод	0.1	-
13728	407083.50	2298740.92	Картометрический метод	0.1	-
13732	406943.49	2298195.64	Картометрический метод	0.1	-
13733	406945.48	2298195.64	Картометрический метод	0.1	-
13734	406945.48	2298197.64	Картометрический метод	0.1	-
13735	406943.48	2298197.63	Картометрический метод	0.1	-
13732	406943.49	2298195.64	Картометрический метод	0.1	-
13736	407082.40	2298829.42	Картометрический метод	0.1	-
13737	407084.40	2298829.41	Картометрический метод	0.1	-
13738	407084.39	2298831.40	Картометрический метод	0.1	-
13739	407082.39	2298831.41	Картометрический метод	0.1	-
13736	407082.40	2298829.42	Картометрический метод	0.1	-
13740	407083.53	2298697.74	Картометрический метод	0.1	-
13741	407085.53	2298697.72	Картометрический метод	0.1	-
13742	407085.55	2298699.71	Картометрический метод	0.1	-
13743	407083.54	2298699.72	Картометрический метод	0.1	-

2. Сведения о характерных точках границ объекта					
Обозначение характерных точек границ	**Координаты, м**		**Метод определения координат характерной точки**	**Средняя квадратическая погрешность положения характерной точки (Mt), м**	**Описание обозначения точки на местности (при наличии)**
	X	**Y**			
1	**2**	**3**	**4**	**5**	**6**
13740	407083.53	2298697.74	Картометрический метод	0.1	-
13744	406978.33	2298178.35	Картометрический метод	0.1	-
13745	406980.32	2298178.35	Картометрический метод	0.1	-
13746	406980.32	2298180.35	Картометрический метод	0.1	-
13747	406978.32	2298180.34	Картометрический метод	0.1	-
13744	406978.33	2298178.35	Картометрический метод	0.1	-
13748	407085.02	2298483.56	Картометрический метод	0.1	-
13749	407087.01	2298483.57	Картометрический метод	0.1	-
13750	407087.03	2298485.56	Картометрический метод	0.1	-
13751	407085.03	2298485.56	Картометрический метод	0.1	-
13748	407085.02	2298483.56	Картометрический метод	0.1	-
13752	407020.30	2298393.57	Картометрический метод	0.1	-
13753	407022.28	2298393.57	Картометрический метод	0.1	-
13754	407022.28	2298395.57	Картометрический метод	0.1	-
13755	407020.28	2298395.57	Картометрический метод	0.1	-
13752	407020.30	2298393.57	Картометрический метод	0.1	-
13756	407082.20	2298875.79	Картометрический метод	0.1	-
13757	407084.21	2298875.78	Картометрический метод	0.1	-
13758	407084.20	2298877.77	Картометрический метод	0.1	-
13759	407082.20	2298877.77	Картометрический метод	0.1	-
13756	407082.20	2298875.79	Картометрический метод	0.1	-
13760	407058.56	2298390.13	Картометрический метод	0.1	-
13761	407060.54	2298390.13	Картометрический метод	0.1	-
13762	407060.54	2298392.13	Картометрический метод	0.1	-
13763	407058.54	2298392.12	Картометрический метод	0.1	-
13760	407058.56	2298390.13	Картометрический метод	0.1	-

2. Сведения о характерных точках границ объекта					
Обозначение характерных точек границ	**Координаты, м**		**Метод определения координат характерной точки**	**Средняя квадратическая погрешность положения характерной точки (Mt), м**	**Описание обозначения точки на местности (при наличии)**
	X	**Y**			
1	**2**	**3**	**4**	**5**	**6**
13764	407063.83	2298890.70	Картометрический метод	0.1	-
13765	407065.82	2298890.71	Картометрический метод	0.1	-
13766	407065.81	2298892.70	Картометрический метод	0.1	-
13767	407063.83	2298892.70	Картометрический метод	0.1	-
13764	407063.83	2298890.70	Картометрический метод	0.1	-
13768	406874.16	2298407.21	Картометрический метод	0.1	-
13769	406875.97	2298406.37	Картометрический метод	0.1	-
13770	406876.81	2298408.17	Картометрический метод	0.1	-
13771	406875.00	2298409.01	Картометрический метод	0.1	-
13768	406874.16	2298407.21	Картометрический метод	0.1	-
13772	407221.91	2298387.86	Картометрический метод	0.1	-
13773	407220.52	2298386.45	Картометрический метод	0.1	-
13774	407221.92	2298385.05	Картометрический метод	0.1	-
13775	407223.34	2298386.45	Картометрический метод	0.1	-
13772	407221.91	2298387.86	Картометрический метод	0.1	-
13776	407125.89	2298392.78	Картометрический метод	0.1	-
13777	407127.88	2298392.78	Картометрический метод	0.1	-
13778	407127.86	2298394.77	Картометрический метод	0.1	-
13779	407125.88	2298394.78	Картометрический метод	0.1	-
13776	407125.89	2298392.78	Картометрический метод	0.1	-
13780	407078.18	2298923.57	Картометрический метод	0.1	-
13781	407080.17	2298923.55	Картометрический метод	0.1	-
13782	407080.17	2298925.55	Картометрический метод	0.1	-
13783	407078.18	2298925.55	Картометрический метод	0.1	-
13780	407078.18	2298923.57	Картометрический метод	0.1	-
13784	407219.08	2298072.65	Картометрический метод	0.1	-

2. Сведения о характерных точках границ объекта					
Обозначение характерных точек границ	**Координаты, м**		**Метод определения координат характерной точки**	**Средняя квадратическая погрешность положения характерной точки (Mt), м**	**Описание обозначения точки на местности (при наличии)**
	X	**Y**			
1	**2**	**3**	**4**	**5**	**6**
13785	407221.06	2298072.64	Картометрический метод	0.1	-
13786	407221.06	2298074.64	Картометрический метод	0.1	-
13787	407219.07	2298074.64	Картометрический метод	0.1	-
13784	407219.08	2298072.65	Картометрический метод	0.1	-
13788	407030.71	2298231.02	Картометрический метод	0.1	-
13789	407032.69	2298231.02	Картометрический метод	0.1	-
13790	407032.70	2298233.01	Картометрический метод	0.1	-
13791	407030.70	2298233.01	Картометрический метод	0.1	-
13788	407030.71	2298231.02	Картометрический метод	0.1	-
13792	407039.13	2298264.09	Картометрический метод	0.1	-
13793	407041.11	2298264.09	Картометрический метод	0.1	-
13794	407041.12	2298266.08	Картометрический метод	0.1	-
13795	407039.13	2298266.08	Картометрический метод	0.1	-
13792	407039.13	2298264.09	Картометрический метод	0.1	-
13796	406764.54	2298195.15	Картометрический метод	0.1	-
13797	406765.55	2298195.15	Картометрический метод	0.1	-
13798	406765.55	2298196.15	Картометрический метод	0.1	-
13799	406764.55	2298196.15	Картометрический метод	0.1	-
13796	406764.54	2298195.15	Картометрический метод	0.1	-
13800	411040.72	2300459.41	Картометрический метод	0.1	-
13801	410999.89	2300459.41	Картометрический метод	0.1	-
13802	410999.88	2300519.40	Картометрический метод	0.1	-
13803	411059.88	2300519.40	Картометрический метод	0.1	-
13804	411059.87	2300459.41	Картометрический метод	0.1	-
13805	411047.13	2300459.41	Картометрический метод	0.1	-
13806	411055.87	2300436.46	Картометрический метод	0.1	-

2. Сведения о характерных точках границ объекта					
Обозначение характерных точек границ	**Координаты, м**		**Метод определения координат характерной точки**	**Средняя квадратическая погрешность положения характерной точки (Mt), м**	**Описание обозначения точки на местности (при наличии)**
	X	**Y**			
1	**2**	**3**	**4**	**5**	**6**
13807	411285.65	2300638.81	Картометрический метод	0.1	-
13808	411139.43	2300634.38	Картометрический метод	0.1	-
13809	411069.00	2300636.49	Картометрический метод	0.1	-
13810	410964.77	2300655.11	Картометрический метод	0.1	-
13811	410926.16	2300659.48	Картометрический метод	0.1	-
13812	410903.68	2300664.32	Картометрический метод	0.1	-
13813	410851.56	2300687.70	Картометрический метод	0.1	-
13814	410813.09	2300688.53	Картометрический метод	0.1	-
13815	410832.31	2300590.37	Картометрический метод	0.1	-
13816	410869.49	2300590.37	Картометрический метод	0.1	-
13817	410869.49	2300530.35	Картометрический метод	0.1	-
13818	410809.49	2300530.37	Картометрический метод	0.1	-
13819	410809.49	2300590.37	Картометрический метод	0.1	-
13820	410826.22	2300590.37	Картометрический метод	0.1	-
13821	410806.70	2300690.00	Картометрический метод	0.1	-
13822	410583.43	2300735.14	Картометрический метод	0.1	-
13823	410470.57	2300738.04	Картометрический метод	0.1	-
13824	410353.94	2300787.38	Картометрический метод	0.1	-
13825	410265.83	2300673.48	Картометрический метод	0.1	-
13826	410326.76	2300599.99	Картометрический метод	0.1	-
13827	410349.73	2300576.99	Картометрический метод	0.1	-
13828	410368.82	2300591.84	Картометрический метод	0.1	-
13829	410368.81	2300635.29	Картометрический метод	0.1	-
13830	410428.81	2300635.31	Картометрический метод	0.1	-
13831	410428.81	2300575.29	Картометрический метод	0.1	-
13832	410368.82	2300575.30	Картометрический метод	0.1	-

2. Сведения о характерных точках границ объекта					
Обозначение характерных точек границ	**Координаты, м**		**Метод определения координат характерной точки**	**Средняя квадратическая погрешность положения характерной точки (Mt), м**	**Описание обозначения точки на местности (при наличии)**
	X	**Y**			
1	**2**	**3**	**4**	**5**	**6**
13833	410368.81	2300584.24	Картометрический метод	0.1	-
13834	410354.16	2300572.84	Картометрический метод	0.1	-
13835	410390.40	2300538.74	Картометрический метод	0.1	-
13836	410442.47	2300506.56	Картометрический метод	0.1	-
13837	410502.13	2300517.96	Картометрический метод	0.1	-
13838	410546.35	2300520.58	Картометрический метод	0.1	-
13839	410558.49	2300551.11	Картометрический метод	0.1	-
13840	410537.20	2300551.11	Картометрический метод	0.1	-
13841	410537.19	2300611.11	Картометрический метод	0.1	-
13842	410597.18	2300611.11	Картометрический метод	0.1	-
13843	410597.18	2300551.10	Картометрический метод	0.1	-
13844	410564.96	2300551.11	Картометрический метод	0.1	-
13845	410552.78	2300520.53	Картометрический метод	0.1	-
13846	410644.48	2300515.95	Картометрический метод	0.1	-
13847	410644.48	2300529.84	Картометрический метод	0.1	-
13848	410704.47	2300529.85	Картометрический метод	0.1	-
13849	410704.48	2300469.83	Картометрический метод	0.1	-
13850	410644.48	2300469.83	Картометрический метод	0.1	-
13851	410644.48	2300509.95	Картометрический метод	0.1	-
13852	410550.31	2300514.65	Картометрический метод	0.1	-
13853	410547.32	2300509.58	Картометрический метод	0.1	-
13854	410567.53	2300509.58	Картометрический метод	0.1	-
13855	410567.49	2300449.58	Картометрический метод	0.1	-
13856	410507.53	2300449.58	Картометрический метод	0.1	-
13857	410507.52	2300509.59	Картометрический метод	0.1	-
13858	410540.35	2300509.58	Картометрический метод	0.1	-

2. Сведения о характерных точках границ объекта					
Обозначение характерных точек границ	**Координаты, м**		**Метод определения координат характерной точки**	**Средняя квадратическая погрешность положения характерной точки (Mt), м**	**Описание обозначения точки на местности (при наличии)**
	X	**Y**			
1	**2**	**3**	**4**	**5**	**6**
13859	410543.19	2300514.41	Картометрический метод	0.1	-
13860	410502.70	2300511.98	Картометрический метод	0.1	-
13861	410447.05	2300501.34	Картометрический метод	0.1	-
13862	410562.68	2300368.99	Картометрический метод	0.1	-
13863	410592.74	2300321.15	Картометрический метод	0.1	-
13864	410736.64	2300161.46	Картометрический метод	0.1	-
13865	410759.59	2300191.11	Картометрический метод	0.1	-
13866	410753.87	2300191.11	Картометрический метод	0.1	-
13867	410753.87	2300251.11	Картометрический метод	0.1	-
13868	410813.87	2300251.11	Картометрический метод	0.1	-
13869	410813.87	2300191.10	Картометрический метод	0.1	-
13870	410767.03	2300191.11	Картометрический метод	0.1	-
13871	410742.90	2300159.79	Картометрический метод	0.1	-
13872	410867.61	2300162.20	Картометрический метод	0.1	-
13873	410903.39	2300246.08	Картометрический метод	0.1	-
13874	410868.39	2300314.97	Картометрический метод	0.1	-
13875	410842.22	2300314.97	Картометрический метод	0.1	-
13876	410842.24	2300374.97	Картометрический метод	0.1	-
13877	410902.24	2300374.97	Картометрический метод	0.1	-
13878	410902.24	2300314.97	Картометрический метод	0.1	-
13879	410875.07	2300314.97	Картометрический метод	0.1	-
13880	410907.34	2300251.37	Картометрический метод	0.1	-
13881	411023.58	2300406.97	Картометрический метод	0.1	-
13882	411051.03	2300432.14	Картометрический метод	0.1	-
13800	411040.72	2300459.41	Картометрический метод	0.1	-
13883	410943.48	2300623.43	Картометрический метод	0.1	-

2. Сведения о характерных точках границ объекта					
Обозначение характерных точек границ	**Координаты, м**		**Метод определения координат характерной точки**	**Средняя квадратическая погрешность положения характерной точки (Mt), м**	**Описание обозначения точки на местности (при наличии)**
	X	**Y**			
1	**2**	**3**	**4**	**5**	**6**
13884	410965.74	2300613.91	Картометрический метод	0.1	-
13885	410972.11	2300631.00	Картометрический метод	0.1	-
13886	410949.85	2300640.63	Картометрический метод	0.1	-
13883	410943.48	2300623.43	Картометрический метод	0.1	-
13887	411027.10	2300543.38	Картометрический метод	0.1	-
13888	411037.32	2300543.27	Картометрический метод	0.1	-
13889	411031.97	2300548.20	Картометрический метод	0.1	-
13887	411027.10	2300543.38	Картометрический метод	0.1	-
13890	410823.58	2300456.10	Картометрический метод	0.1	-
13891	410824.06	2300458.81	Картометрический метод	0.1	-
13892	410818.66	2300459.78	Картометрический метод	0.1	-
13893	410818.17	2300457.07	Картометрический метод	0.1	-
13890	410823.58	2300456.10	Картометрический метод	0.1	-
13894	410601.48	2300480.48	Картометрический метод	0.1	-
13895	410601.49	2300487.62	Картометрический метод	0.1	-
13896	410599.37	2300487.63	Картометрический метод	0.1	-
13897	410599.38	2300480.50	Картометрический метод	0.1	-
13894	410601.48	2300480.48	Картометрический метод	0.1	-
13898	410834.17	2300350.47	Картометрический метод	0.1	-
13899	410839.90	2300354.65	Картометрический метод	0.1	-
13900	410838.66	2300356.37	Картометрический метод	0.1	-
13901	410832.93	2300352.18	Картометрический метод	0.1	-
13898	410834.17	2300350.47	Картометрический метод	0.1	-
13902	410711.30	2300469.15	Картометрический метод	0.1	-
13903	410710.72	2300475.65	Картометрический метод	0.1	-
13904	410708.43	2300475.44	Картометрический метод	0.1	-

2. Сведения о характерных точках границ объекта					
Обозначение характерных точек границ	**Координаты, м**		**Метод определения координат характерной точки**	**Средняя квадратическая погрешность положения характерной точки (Mt), м**	**Описание обозначения точки на местности (при наличии)**
	X	**Y**			
1	**2**	**3**	**4**	**5**	**6**
13905	410709.02	2300468.93	Картометрический метод	0.1	-
13902	410711.30	2300469.15	Картометрический метод	0.1	-
13906	410804.67	2300180.69	Картометрический метод	0.1	-
13907	410810.15	2300187.44	Картометрический метод	0.1	-
13908	410808.82	2300188.53	Картометрический метод	0.1	-
13909	410803.33	2300181.78	Картометрический метод	0.1	-
13906	410804.67	2300180.69	Картометрический метод	0.1	-
13910	410594.87	2300495.18	Картометрический метод	0.1	-
13911	410592.98	2300501.80	Картометрический метод	0.1	-
13912	410590.90	2300501.21	Картометрический метод	0.1	-
13913	410592.79	2300494.57	Картометрический метод	0.1	-
13910	410594.87	2300495.18	Картометрический метод	0.1	-
13914	410319.37	2300697.93	Картометрический метод	0.1	-
13915	410325.20	2300702.28	Картометрический метод	0.1	-
13916	410324.00	2300703.92	Картометрический метод	0.1	-
13917	410318.14	2300699.58	Картометрический метод	0.1	-
13914	410319.37	2300697.93	Картометрический метод	0.1	-
13918	410649.58	2300548.61	Картометрический метод	0.1	-
13919	410653.58	2300548.61	Картометрический метод	0.1	-
13920	410653.59	2300551.63	Картометрический метод	0.1	-
13921	410649.57	2300551.64	Картометрический метод	0.1	-
13918	410649.58	2300548.61	Картометрический метод	0.1	-
13922	410598.40	2300679.84	Картометрический метод	0.1	-
13923	410601.76	2300681.78	Картометрический метод	0.1	-
13924	410600.29	2300684.36	Картометрический метод	0.1	-
13925	410597.03	2300682.50	Картометрический метод	0.1	-

2. Сведения о характерных точках границ объекта					
Обозначение характерных точек границ	**Координаты, м**		**Метод определения координат характерной точки**	**Средняя квадратическая погрешность положения характерной точки (Mt), м**	**Описание обозначения точки на местности (при наличии)**
	X	**Y**			
1	**2**	**3**	**4**	**5**	**6**
13922	410598.40	2300679.84	Картометрический метод	0.1	-
13926	410710.20	2300411.40	Картометрический метод	0.1	-
13927	410708.06	2300409.29	Картометрический метод	0.1	-
13928	410710.18	2300407.18	Картометрический метод	0.1	-
13929	410712.30	2300409.30	Картометрический метод	0.1	-
13926	410710.20	2300411.40	Картометрический метод	0.1	-
13930	410845.41	2300682.29	Картометрический метод	0.1	-
13931	410843.29	2300680.18	Картометрический метод	0.1	-
13932	410845.40	2300678.07	Картометрический метод	0.1	-
13933	410847.52	2300680.16	Картометрический метод	0.1	-
13930	410845.41	2300682.29	Картометрический метод	0.1	-
13934	410483.23	2300674.17	Картометрический метод	0.1	-
13935	410481.13	2300672.05	Картометрический метод	0.1	-
13936	410483.24	2300669.95	Картометрический метод	0.1	-
13937	410485.36	2300672.05	Картометрический метод	0.1	-
13934	410483.23	2300674.17	Картометрический метод	0.1	-
13938	410657.93	2300605.66	Картометрический метод	0.1	-
13939	410655.82	2300603.56	Картометрический метод	0.1	-
13940	410657.93	2300601.45	Картометрический метод	0.1	-
13941	410660.04	2300603.56	Картометрический метод	0.1	-
13938	410657.93	2300605.66	Картометрический метод	0.1	-
13942	410728.41	2300412.61	Картометрический метод	0.1	-
13943	410730.64	2300412.66	Картометрический метод	0.1	-
13944	410730.36	2300414.70	Картометрический метод	0.1	-
13945	410728.12	2300414.66	Картометрический метод	0.1	-
13942	410728.41	2300412.61	Картометрический метод	0.1	-

2. Сведения о характерных точках границ объекта					
Обозначение характерных точек границ	**Координаты, м**		**Метод определения координат характерной точки**	**Средняя квадратическая погрешность положения характерной точки (Mt), м**	**Описание обозначения точки на местности (при наличии)**
	X	**Y**			
1	**2**	**3**	**4**	**5**	**6**
13946	410766.26	2300170.34	Картометрический метод	0.1	-
13947	410768.27	2300170.34	Картометрический метод	0.1	-
13948	410768.28	2300172.35	Картометрический метод	0.1	-
13949	410766.26	2300172.35	Картометрический метод	0.1	-
13946	410766.26	2300170.34	Картометрический метод	0.1	-
13950	410808.73	2300599.82	Картометрический метод	0.1	-
13951	410810.75	2300599.82	Картометрический метод	0.1	-
13952	410810.74	2300601.83	Картометрический метод	0.1	-
13953	410808.73	2300601.83	Картометрический метод	0.1	-
13950	410808.73	2300599.82	Картометрический метод	0.1	-
13954	410853.54	2300174.35	Картометрический метод	0.1	-
13955	410855.53	2300174.34	Картометрический метод	0.1	-
13956	410855.53	2300176.37	Картометрический метод	0.1	-
13957	410853.53	2300176.36	Картометрический метод	0.1	-
13954	410853.54	2300174.35	Картометрический метод	0.1	-
13958	410695.93	2300698.86	Картометрический метод	0.1	-
13959	410697.94	2300698.87	Картометрический метод	0.1	-
13960	410697.94	2300700.87	Картометрический метод	0.1	-
13961	410695.92	2300700.86	Картометрический метод	0.1	-
13958	410695.93	2300698.86	Картометрический метод	0.1	-
13962	410826.19	2300421.21	Картометрический метод	0.1	-
13963	410828.20	2300421.22	Картометрический метод	0.1	-
13964	410828.20	2300423.22	Картометрический метод	0.1	-
13965	410826.19	2300423.21	Картометрический метод	0.1	-
13962	410826.19	2300421.21	Картометрический метод	0.1	-
13966	411044.95	2300437.34	Картометрический метод	0.1	-

2. Сведения о характерных точках границ объекта					
Обозначение характерных точек границ	**Координаты, м**		**Метод определения координат характерной точки**	**Средняя квадратическая погрешность положения характерной точки (Mt), м**	**Описание обозначения точки на местности (при наличии)**
	X	**Y**			
1	**2**	**3**	**4**	**5**	**6**
13967	411046.96	2300437.35	Картометрический метод	0.1	-
13968	411046.93	2300439.34	Картометрический метод	0.1	-
13969	411044.93	2300439.35	Картометрический метод	0.1	-
13966	411044.95	2300437.34	Картометрический метод	0.1	-
13970	410819.30	2300492.18	Картометрический метод	0.1	-
13971	410821.30	2300492.18	Картометрический метод	0.1	-
13972	410821.29	2300494.18	Картометрический метод	0.1	-
13973	410819.29	2300494.19	Картометрический метод	0.1	-
13970	410819.30	2300492.18	Картометрический метод	0.1	-
13974	410829.64	2300385.98	Картометрический метод	0.1	-
13975	410831.64	2300385.99	Картометрический метод	0.1	-
13976	410831.63	2300387.99	Картометрический метод	0.1	-
13977	410829.63	2300387.99	Картометрический метод	0.1	-
13974	410829.64	2300385.98	Картометрический метод	0.1	-
13978	410617.58	2300303.81	Картометрический метод	0.1	-
13979	410619.59	2300303.81	Картометрический метод	0.1	-
13980	410619.59	2300305.81	Картометрический метод	0.1	-
13981	410617.60	2300305.82	Картометрический метод	0.1	-
13978	410617.58	2300303.81	Картометрический метод	0.1	-
13982	410802.04	2300667.38	Картометрический метод	0.1	-
13983	410804.05	2300667.39	Картометрический метод	0.1	-
13984	410804.04	2300669.38	Картометрический метод	0.1	-
13985	410802.03	2300669.38	Картометрический метод	0.1	-
13982	410802.04	2300667.38	Картометрический метод	0.1	-
13986	410805.07	2300636.08	Картометрический метод	0.1	-
13987	410807.07	2300636.09	Картометрический метод	0.1	-

2. Сведения о характерных точках границ объекта					
Обозначение характерных точек границ	**Координаты, м**		**Метод определения координат характерной точки**	**Средняя квадратическая погрешность положения характерной точки (Mt), м**	**Описание обозначения точки на местности (при наличии)**
	X	**Y**			
1	**2**	**3**	**4**	**5**	**6**
13988	410807.08	2300638.07	Картометрический метод	0.1	-
13989	410805.07	2300638.10	Картометрический метод	0.1	-
13986	410805.07	2300636.08	Картометрический метод	0.1	-
13990	410330.35	2300671.35	Картометрический метод	0.1	-
13991	410332.36	2300671.35	Картометрический метод	0.1	-
13992	410332.36	2300673.35	Картометрический метод	0.1	-
13993	410330.36	2300673.35	Картометрический метод	0.1	-
13990	410330.35	2300671.35	Картометрический метод	0.1	-
13994	410635.95	2300476.52	Картометрический метод	0.1	-
13995	410637.95	2300476.49	Картометрический метод	0.1	-
13996	410637.96	2300478.50	Картометрический метод	0.1	-
13997	410635.94	2300478.50	Картометрический метод	0.1	-
13994	410635.95	2300476.52	Картометрический метод	0.1	-
13998	410656.57	2300716.82	Картометрический метод	0.1	-
13999	410658.57	2300716.83	Картометрический метод	0.1	-
14000	410658.56	2300718.82	Картометрический метод	0.1	-
14001	410656.56	2300718.83	Картометрический метод	0.1	-
13998	410656.57	2300716.82	Картометрический метод	0.1	-
14002	410784.83	2300460.56	Картометрический метод	0.1	-
14003	410786.83	2300460.58	Картометрический метод	0.1	-
14004	410786.83	2300462.57	Картометрический метод	0.1	-
14005	410784.83	2300462.57	Картометрический метод	0.1	-
14002	410784.83	2300460.56	Картометрический метод	0.1	-
14006	410357.16	2300644.43	Картометрический метод	0.1	-
14007	410359.16	2300644.44	Картометрический метод	0.1	-
14008	410359.14	2300646.44	Картометрический метод	0.1	-

2. Сведения о характерных точках границ объекта					
Обозначение характерных точек границ	**Координаты, м**		**Метод определения координат характерной точки**	**Средняя квадратическая погрешность положения характерной точки (Mt), м**	**Описание обозначения точки на местности (при наличии)**
	X	**Y**			
1	**2**	**3**	**4**	**5**	**6**
14009	410357.15	2300646.44	Картометрический метод	0.1	-
14006	410357.16	2300644.43	Картометрический метод	0.1	-
14010	410585.30	2300525.72	Картометрический метод	0.1	-
14011	410587.30	2300525.72	Картометрический метод	0.1	-
14012	410587.29	2300527.73	Картометрический метод	0.1	-
14013	410585.30	2300527.72	Картометрический метод	0.1	-
14010	410585.30	2300525.72	Картометрический метод	0.1	-
14014	410840.14	2300279.72	Картометрический метод	0.1	-
14015	410842.15	2300279.72	Картометрический метод	0.1	-
14016	410842.14	2300281.72	Картометрический метод	0.1	-
14017	410840.14	2300281.71	Картометрический метод	0.1	-
14014	410840.14	2300279.72	Картометрический метод	0.1	-
14018	411058.79	2300587.94	Картометрический метод	0.1	-
14019	411060.78	2300587.95	Картометрический метод	0.1	-
14020	411060.77	2300589.95	Картометрический метод	0.1	-
14021	411058.78	2300589.96	Картометрический метод	0.1	-
14018	411058.79	2300587.94	Картометрический метод	0.1	-
14022	410746.96	2300464.59	Картометрический метод	0.1	-
14023	410748.97	2300464.58	Картометрический метод	0.1	-
14024	410748.98	2300466.58	Картометрический метод	0.1	-
14025	410746.98	2300466.58	Картометрический метод	0.1	-
14022	410746.96	2300464.59	Картометрический метод	0.1	-
14026	410312.61	2300707.72	Картометрический метод	0.1	-
14027	410314.60	2300707.72	Картометрический метод	0.1	-
14028	410314.60	2300709.73	Картометрический метод	0.1	-
14029	410312.60	2300709.72	Картометрический метод	0.1	-

2. Сведения о характерных точках границ объекта					
Обозначение характерных точек границ	**Координаты, м**		**Метод определения координат характерной точки**	**Средняя квадратическая погрешность положения характерной точки (Mt), м**	**Описание обозначения точки на местности (при наличии)**
	X	**Y**			
1	**2**	**3**	**4**	**5**	**6**
14026	410312.61	2300707.72	Картометрический метод	0.1	-
14030	410337.91	2300641.22	Картометрический метод	0.1	-
14031	410339.92	2300641.22	Картометрический метод	0.1	-
14032	410339.92	2300643.22	Картометрический метод	0.1	-
14033	410337.92	2300643.21	Картометрический метод	0.1	-
14030	410337.91	2300641.22	Картометрический метод	0.1	-
14034	410334.88	2300676.08	Картометрический метод	0.1	-
14035	410336.87	2300676.08	Картометрический метод	0.1	-
14036	410336.87	2300678.09	Картометрический метод	0.1	-
14037	410334.87	2300678.07	Картометрический метод	0.1	-
14034	410334.88	2300676.08	Картометрический метод	0.1	-
14038	410571.41	2300483.44	Картометрический метод	0.1	-
14039	410573.41	2300483.42	Картометрический метод	0.1	-
14040	410573.41	2300485.42	Картометрический метод	0.1	-
14041	410571.41	2300485.43	Картометрический метод	0.1	-
14038	410571.41	2300483.44	Картометрический метод	0.1	-
14042	410815.87	2300527.82	Картометрический метод	0.1	-
14043	410817.86	2300527.82	Картометрический метод	0.1	-
14044	410817.85	2300529.81	Картометрический метод	0.1	-
14045	410815.85	2300529.83	Картометрический метод	0.1	-
14042	410815.87	2300527.82	Картометрический метод	0.1	-
14046	410587.87	2300330.51	Картометрический метод	0.1	-
14047	410589.88	2300330.52	Картометрический метод	0.1	-
14048	410589.87	2300332.50	Картометрический метод	0.1	-
14049	410587.88	2300332.52	Картометрический метод	0.1	-
14046	410587.87	2300330.51	Картометрический метод	0.1	-

2. Сведения о характерных точках границ объекта					
Обозначение характерных точек границ	**Координаты, м**		**Метод определения координат характерной точки**	**Средняя квадратическая погрешность положения характерной точки (Mt), м**	**Описание обозначения точки на местности (при наличии)**
	X	**Y**			
1	**2**	**3**	**4**	**5**	**6**
14050	410836.43	2300312.93	Картометрический метод	0.1	-
14051	410838.43	2300312.92	Картометрический метод	0.1	-
14052	410838.43	2300314.93	Картометрический метод	0.1	-
14053	410836.44	2300314.92	Картометрический метод	0.1	-
14050	410836.43	2300312.93	Картометрический метод	0.1	-
14054	410843.68	2300244.20	Картометрический метод	0.1	-
14055	410845.67	2300244.20	Картометрический метод	0.1	-
14056	410845.67	2300246.20	Картометрический метод	0.1	-
14057	410843.67	2300246.20	Картометрический метод	0.1	-
14054	410843.68	2300244.20	Картометрический метод	0.1	-
14058	410332.78	2300710.88	Картометрический метод	0.1	-
14059	410334.79	2300710.87	Картометрический метод	0.1	-
14060	410334.79	2300712.87	Картометрический метод	0.1	-
14061	410332.79	2300712.86	Картометрический метод	0.1	-
14058	410332.78	2300710.88	Картометрический метод	0.1	-
14062	410850.75	2300173.15	Картометрический метод	0.1	-
14063	410852.74	2300173.17	Картометрический метод	0.1	-
14064	410852.74	2300175.16	Картометрический метод	0.1	-
14065	410850.74	2300175.16	Картометрический метод	0.1	-
14062	410850.75	2300173.15	Картометрический метод	0.1	-
14066	410774.68	2300662.96	Картометрический метод	0.1	-
14067	410776.68	2300662.96	Картометрический метод	0.1	-
14068	410776.69	2300664.96	Картометрический метод	0.1	-
14069	410774.68	2300664.94	Картометрический метод	0.1	-
14066	410774.68	2300662.96	Картометрический метод	0.1	-
14070	410706.80	2300223.74	Картометрический метод	0.1	-

2. Сведения о характерных точках границ объекта					
Обозначение характерных точек границ	**Координаты, м**		**Метод определения координат характерной точки**	**Средняя квадратическая погрешность положения характерной точки (Mt), м**	**Описание обозначения точки на местности (при наличии)**
	X	**Y**			
1	**2**	**3**	**4**	**5**	**6**
14071	410708.80	2300223.74	Картометрический метод	0.1	-
14072	410708.80	2300225.73	Картометрический метод	0.1	-
14073	410706.80	2300225.73	Картометрический метод	0.1	-
14070	410706.80	2300223.74	Картометрический метод	0.1	-
14074	410735.31	2300680.91	Картометрический метод	0.1	-
14075	410737.31	2300680.91	Картометрический метод	0.1	-
14076	410737.30	2300682.91	Картометрический метод	0.1	-
14077	410735.31	2300682.90	Картометрический метод	0.1	-
14074	410735.31	2300680.91	Картометрический метод	0.1	-
14078	410345.49	2300611.10	Картометрический метод	0.1	-
14079	410347.48	2300611.10	Картометрический метод	0.1	-
14080	410347.49	2300613.10	Картометрический метод	0.1	-
14081	410345.50	2300613.10	Картометрический метод	0.1	-
14078	410345.49	2300611.10	Картометрический метод	0.1	-
14082	410847.20	2300208.68	Картометрический метод	0.1	-
14083	410849.19	2300208.68	Картометрический метод	0.1	-
14084	410849.20	2300210.68	Картометрический метод	0.1	-
14085	410847.20	2300210.67	Картометрический метод	0.1	-
14082	410847.20	2300208.68	Картометрический метод	0.1	-
14086	411086.47	2300629.38	Картометрический метод	0.1	-
14087	411088.48	2300629.37	Картометрический метод	0.1	-
14088	411088.46	2300631.37	Картометрический метод	0.1	-
14089	411086.47	2300631.36	Картометрический метод	0.1	-
14086	411086.47	2300629.38	Картометрический метод	0.1	-
14090	410736.55	2300197.04	Картометрический метод	0.1	-
14091	410738.54	2300197.04	Картометрический метод	0.1	-

2. Сведения о характерных точках границ объекта					
Обозначение характерных точек границ	**Координаты, м**		**Метод определения координат характерной точки**	**Средняя квадратическая погрешность положения характерной точки (Mt), м**	**Описание обозначения точки на местности (при наличии)**
	X	**Y**			
1	**2**	**3**	**4**	**5**	**6**
14092	410738.54	2300199.03	Картометрический метод	0.1	-
14093	410736.54	2300199.04	Картометрический метод	0.1	-
14090	410736.55	2300197.04	Картометрический метод	0.1	-
14094	410647.33	2300277.13	Картометрический метод	0.1	-
14095	410649.32	2300277.13	Картометрический метод	0.1	-
14096	410649.33	2300279.12	Картометрический метод	0.1	-
14097	410647.32	2300279.12	Картометрический метод	0.1	-
14094	410647.33	2300277.13	Картометрический метод	0.1	-
14098	410353.75	2300580.60	Картометрический метод	0.1	-
14099	410355.44	2300581.68	Картометрический метод	0.1	-
14100	410354.36	2300583.35	Картометрический метод	0.1	-
14101	410352.69	2300582.31	Картометрический метод	0.1	-
14098	410353.75	2300580.60	Картометрический метод	0.1	-
14102	410677.07	2300250.44	Картометрический метод	0.1	-
14103	410679.08	2300250.44	Картометрический метод	0.1	-
14104	410679.08	2300252.42	Картометрический метод	0.1	-
14105	410677.08	2300252.42	Картометрический метод	0.1	-
14102	410677.07	2300250.44	Картометрический метод	0.1	-
14106	410783.51	2300682.86	Картометрический метод	0.1	-
14107	410783.48	2300680.64	Картометрический метод	0.1	-
14108	410785.52	2300681.67	Картометрический метод	0.1	-
14106	410783.51	2300682.86	Картометрический метод	0.1	-
14109	410669.83	2300690.63	Картометрический метод	0.1	-
14110	410670.94	2300690.62	Картометрический метод	0.1	-
14111	410670.94	2300691.62	Картометрический метод	0.1	-
14112	410669.81	2300691.62	Картометрический метод	0.1	-

2. Сведения о характерных точках границ объекта					
Обозначение характерных точек границ	**Координаты, м**		**Метод определения координат характерной точки**	**Средняя квадратическая погрешность положения характерной точки (Mt), м**	**Описание обозначения точки на местности (при наличии)**
	X	**Y**			
1	**2**	**3**	**4**	**5**	**6**
14109	410669.83	2300690.63	Картометрический метод	0.1	-
14113	407866.12	2296561.12	Картометрический метод	0.1	-
14114	407853.89	2296600.98	Картометрический метод	0.1	-
14115	407798.15	2296724.77	Картометрический метод	0.1	-
14116	407756.86	2296883.49	Картометрический метод	0.1	-
14117	407734.60	2296929.13	Картометрический метод	0.1	-
14118	407724.87	2296961.41	Картометрический метод	0.1	-
14119	407693.22	2296900.51	Картометрический метод	0.1	-
14120	407693.23	2296840.50	Картометрический метод	0.1	-
14121	407659.66	2296840.49	Картометрический метод	0.1	-
14122	407603.99	2296708.97	Картометрический метод	0.1	-
14123	407633.52	2296708.97	Картометрический метод	0.1	-
14124	407633.52	2296648.97	Картометрический метод	0.1	-
14125	407580.48	2296648.96	Картометрический метод	0.1	-
14126	407531.98	2296523.06	Картометрический метод	0.1	-
14127	407568.35	2296523.06	Картометрический метод	0.1	-
14128	407568.33	2296463.07	Картометрический метод	0.1	-
14129	407508.34	2296463.06	Картометрический метод	0.1	-
14130	407508.34	2296490.02	Картометрический метод	0.1	-
14131	407417.17	2296485.23	Картометрический метод	0.1	-
14132	407370.88	2296472.37	Картометрический метод	0.1	-
14133	407370.87	2296421.57	Картометрический метод	0.1	-
14134	407321.56	2296421.58	Картометрический метод	0.1	-
14135	407296.03	2296319.36	Картометрический метод	0.1	-
14136	407386.44	2296281.71	Картометрический метод	0.1	-
14137	407455.52	2296237.13	Картометрический метод	0.1	-

2. Сведения о характерных точках границ объекта					
Обозначение характерных точек границ	**Координаты, м**		**Метод определения координат характерной точки**	**Средняя квадратическая погрешность положения характерной точки (Mt), м**	**Описание обозначения точки на местности (при наличии)**
	X	**Y**			
1	**2**	**3**	**4**	**5**	**6**
14138	407464.97	2296270.85	Картометрический метод	0.1	-
14139	407443.73	2296270.86	Картометрический метод	0.1	-
14140	407443.73	2296330.85	Картометрический метод	0.1	-
14141	407503.74	2296330.85	Картометрический метод	0.1	-
14142	407503.72	2296270.86	Картометрический метод	0.1	-
14143	407471.20	2296270.86	Картометрический метод	0.1	-
14144	407460.82	2296233.73	Картометрический метод	0.1	-
14145	407597.71	2296145.46	Картометрический метод	0.1	-
14146	407598.20	2296174.79	Картометрический метод	0.1	-
14147	407572.34	2296174.79	Картометрический метод	0.1	-
14148	407572.34	2296234.78	Картометрический метод	0.1	-
14149	407609.42	2296234.78	Картометрический метод	0.1	-
14150	407641.18	2296310.02	Картометрический метод	0.1	-
14151	407633.41	2296310.02	Картометрический метод	0.1	-
14152	407633.42	2296370.02	Картометрический метод	0.1	-
14153	407667.90	2296370.03	Картометрический метод	0.1	-
14154	407699.41	2296424.74	Картометрический метод	0.1	-
14155	407729.65	2296502.72	Картометрический метод	0.1	-
14156	407702.60	2296502.72	Картометрический метод	0.1	-
14157	407702.60	2296562.71	Картометрический метод	0.1	-
14158	407762.59	2296562.72	Картометрический метод	0.1	-
14159	407762.60	2296502.72	Картометрический метод	0.1	-
14160	407736.08	2296502.72	Картометрический метод	0.1	-
14161	407704.83	2296422.11	Картометрический метод	0.1	-
14162	407674.85	2296370.03	Картометрический метод	0.1	-
14163	407693.41	2296370.03	Картометрический метод	0.1	-

2. Сведения о характерных точках границ объекта					
Обозначение характерных точек границ	**Координаты, м**		**Метод определения координат характерной точки**	**Средняя квадратическая погрешность положения характерной точки (Mt), м**	**Описание обозначения точки на местности (при наличии)**
	X	**Y**			
1	**2**	**3**	**4**	**5**	**6**
14164	407693.42	2296310.02	Картометрический метод	0.1	-
14165	407647.71	2296310.02	Картометрический метод	0.1	-
14166	407615.94	2296234.78	Картометрический метод	0.1	-
14167	407632.34	2296234.78	Картометрический метод	0.1	-
14168	407632.34	2296174.79	Картометрический метод	0.1	-
14169	407604.20	2296174.79	Картометрический метод	0.1	-
14170	407603.63	2296141.63	Картометрический метод	0.1	-
14171	407651.83	2296105.45	Картометрический метод	0.1	-
14172	407721.98	2296067.51	Картометрический метод	0.1	-
14173	407794.44	2296030.72	Картометрический метод	0.1	-
14174	407802.74	2296161.60	Картометрический метод	0.1	-
14175	407769.49	2296161.60	Картометрический метод	0.1	-
14176	407769.48	2296221.61	Картометрический метод	0.1	-
14177	407807.94	2296221.60	Картометрический метод	0.1	-
14178	407824.21	2296304.81	Картометрический метод	0.1	-
14179	407794.66	2296304.81	Картометрический метод	0.1	-
14180	407794.67	2296364.80	Картометрический метод	0.1	-
14181	407854.67	2296364.82	Картометрический метод	0.1	-
14182	407854.66	2296304.80	Картометрический метод	0.1	-
14183	407830.32	2296304.80	Картометрический метод	0.1	-
14184	407814.04	2296221.60	Картометрический метод	0.1	-
14185	407829.48	2296221.59	Картометрический метод	0.1	-
14186	407829.46	2296161.60	Картометрический метод	0.1	-
14187	407808.75	2296161.60	Картометрический метод	0.1	-
14188	407800.26	2296028.36	Картометрический метод	0.1	-
14189	407878.31	2295996.71	Картометрический метод	0.1	-

2. Сведения о характерных точках границ объекта					
Обозначение характерных точек границ	**Координаты, м**		**Метод определения координат характерной точки**	**Средняя квадратическая погрешность положения характерной точки (Mt), м**	**Описание обозначения точки на местности (при наличии)**
	X	**Y**			
1	**2**	**3**	**4**	**5**	**6**
14190	407913.29	2295986.65	Картометрический метод	0.1	-
14191	407901.19	2296002.53	Картометрический метод	0.1	-
14192	407890.52	2296026.03	Картометрический метод	0.1	-
14193	407881.27	2296061.03	Картометрический метод	0.1	-
14194	407882.69	2296092.02	Картометрический метод	0.1	-
14195	407890.61	2296106.87	Картометрический метод	0.1	-
14196	407902.79	2296443.84	Картометрический метод	0.1	-
14197	407884.93	2296501.10	Картометрический метод	0.1	-
14198	407857.99	2296501.13	Картометрический метод	0.1	-
14199	407858.00	2296561.12	Картометрический метод	0.1	-
14113	407866.12	2296561.12	Картометрический метод	0.1	-
14200	407522.45	2296335.61	Картометрический метод	0.1	-
14201	407540.80	2296330.56	Картометрический метод	0.1	-
14202	407544.92	2296347.60	Картометрический метод	0.1	-
14203	407526.71	2296352.40	Картометрический метод	0.1	-
14200	407522.45	2296335.61	Картометрический метод	0.1	-
14204	407725.02	2296428.67	Картометрический метод	0.1	-
14205	407727.99	2296424.33	Картометрический метод	0.1	-
14206	407730.28	2296429.07	Картометрический метод	0.1	-
14204	407725.02	2296428.67	Картометрический метод	0.1	-
14207	407610.72	2296453.23	Картометрический метод	0.1	-
14208	407613.49	2296455.93	Картометрический метод	0.1	-
14209	407611.79	2296457.52	Картометрический метод	0.1	-
14210	407608.97	2296455.04	Картометрический метод	0.1	-
14207	407610.72	2296453.23	Картометрический метод	0.1	-
14211	407450.41	2296258.17	Картометрический метод	0.1	-

2. Сведения о характерных точках границ объекта					
Обозначение характерных точек границ	**Координаты, м**		**Метод определения координат характерной точки**	**Средняя квадратическая погрешность положения характерной точки (Mt), м**	**Описание обозначения точки на местности (при наличии)**
	X	**Y**			
1	**2**	**3**	**4**	**5**	**6**
14212	407448.28	2296256.07	Картометрический метод	0.1	-
14213	407450.40	2296253.93	Картометрический метод	0.1	-
14214	407452.50	2296256.07	Картометрический метод	0.1	-
14211	407450.41	2296258.17	Картометрический метод	0.1	-
14215	407790.66	2296729.07	Картометрический метод	0.1	-
14216	407788.55	2296726.98	Картометрический метод	0.1	-
14217	407790.66	2296724.85	Картометрический метод	0.1	-
14218	407792.78	2296726.98	Картометрический метод	0.1	-
14215	407790.66	2296729.07	Картометрический метод	0.1	-
14219	407613.17	2296151.72	Картометрический метод	0.1	-
14220	407615.17	2296151.72	Картометрический метод	0.1	-
14221	407615.17	2296155.72	Картометрический метод	0.1	-
14222	407613.18	2296155.74	Картометрический метод	0.1	-
14219	407613.17	2296151.72	Картометрический метод	0.1	-
14223	407751.73	2296287.24	Картометрический метод	0.1	-
14224	407750.59	2296293.82	Картометрический метод	0.1	-
14225	407749.41	2296293.62	Картометрический метод	0.1	-
14226	407750.57	2296287.02	Картометрический метод	0.1	-
14223	407751.73	2296287.24	Картометрический метод	0.1	-
14227	407900.48	2296420.82	Картометрический метод	0.1	-
14228	407901.49	2296420.81	Картометрический метод	0.1	-
14229	407901.49	2296421.84	Картометрический метод	0.1	-
14230	407900.48	2296421.84	Картометрический метод	0.1	-
14227	407900.48	2296420.82	Картометрический метод	0.1	-
14231	407895.75	2296287.25	Картометрический метод	0.1	-
14232	407896.76	2296287.25	Картометрический метод	0.1	-

2. Сведения о характерных точках границ объекта					
Обозначение характерных точек границ	**Координаты, м**		**Метод определения координат характерной точки**	**Средняя квадратическая погрешность положения характерной точки (Mt), м**	**Описание обозначения точки на местности (при наличии)**
	X	**Y**			
1	**2**	**3**	**4**	**5**	**6**
14233	407896.78	2296288.25	Картометрический метод	0.1	-
14234	407895.75	2296288.26	Картометрический метод	0.1	-
14231	407895.75	2296287.25	Картометрический метод	0.1	-
14235	407727.80	2296264.47	Картометрический метод	0.1	-
14236	407728.82	2296264.47	Картометрический метод	0.1	-
14237	407728.81	2296265.47	Картометрический метод	0.1	-
14238	407727.81	2296265.48	Картометрический метод	0.1	-
14235	407727.80	2296264.47	Картометрический метод	0.1	-
14239	407554.47	2296333.45	Картометрический метод	0.1	-
14240	407555.47	2296333.44	Картометрический метод	0.1	-
14241	407555.49	2296334.45	Картометрический метод	0.1	-
14242	407554.47	2296334.45	Картометрический метод	0.1	-
14239	407554.47	2296333.45	Картометрический метод	0.1	-
14243	407682.69	2296407.89	Картометрический метод	0.1	-
14244	407683.68	2296407.90	Картометрический метод	0.1	-
14245	407683.69	2296408.92	Картометрический метод	0.1	-
14246	407682.68	2296408.89	Картометрический метод	0.1	-
14243	407682.69	2296407.89	Картометрический метод	0.1	-
14247	407737.93	2296357.34	Картометрический метод	0.1	-
14248	407738.94	2296357.34	Картометрический метод	0.1	-
14249	407738.92	2296358.35	Картометрический метод	0.1	-
14250	407737.92	2296358.34	Картометрический метод	0.1	-
14247	407737.93	2296357.34	Картометрический метод	0.1	-
14251	407647.51	2296551.65	Картометрический метод	0.1	-
14252	407648.51	2296551.66	Картометрический метод	0.1	-
14253	407648.53	2296552.67	Картометрический метод	0.1	-

2. Сведения о характерных точках границ объекта					
Обозначение характерных точек границ	**Координаты, м**		**Метод определения координат характерной точки**	**Средняя квадратическая погрешность положения характерной точки (Mt), м**	**Описание обозначения точки на местности (при наличии)**
	X	**Y**			
1	**2**	**3**	**4**	**5**	**6**
14254	407647.53	2296552.66	Картометрический метод	0.1	-
14251	407647.51	2296551.65	Картометрический метод	0.1	-
14255	407844.12	2296482.54	Картометрический метод	0.1	-
14256	407845.12	2296482.54	Картометрический метод	0.1	-
14257	407845.12	2296483.54	Картометрический метод	0.1	-
14258	407844.12	2296483.55	Картометрический метод	0.1	-
14255	407844.12	2296482.54	Картометрический метод	0.1	-
14259	407886.37	2296021.66	Картометрический метод	0.1	-
14260	407887.38	2296021.65	Картометрический метод	0.1	-
14261	407887.38	2296022.66	Картометрический метод	0.1	-
14262	407886.39	2296022.66	Картометрический метод	0.1	-
14259	407886.37	2296021.66	Картометрический метод	0.1	-
14263	407889.44	2296109.16	Картометрический метод	0.1	-
14264	407890.44	2296109.15	Картометрический метод	0.1	-
14265	407890.43	2296110.17	Картометрический метод	0.1	-
14266	407889.44	2296110.16	Картометрический метод	0.1	-
14263	407889.44	2296109.16	Картометрический метод	0.1	-
14267	407840.39	2296577.25	Картометрический метод	0.1	-
14268	407841.39	2296577.24	Картометрический метод	0.1	-
14269	407841.37	2296578.25	Картометрический метод	0.1	-
14270	407840.37	2296578.25	Картометрический метод	0.1	-
14267	407840.39	2296577.25	Картометрический метод	0.1	-
14271	407754.95	2296441.57	Картометрический метод	0.1	-
14272	407755.96	2296441.56	Картометрический метод	0.1	-
14273	407755.94	2296442.57	Картометрический метод	0.1	-
14274	407754.94	2296442.56	Картометрический метод	0.1	-

2. Сведения о характерных точках границ объекта					
Обозначение характерных точек границ	**Координаты, м**		**Метод определения координат характерной точки**	**Средняя квадратическая погрешность положения характерной точки (Mt), м**	**Описание обозначения точки на местности (при наличии)**
	X	**Y**			
1	**2**	**3**	**4**	**5**	**6**
14271	407754.95	2296441.57	Картометрический метод	0.1	-
14275	407892.61	2296198.19	Картометрический метод	0.1	-
14276	407893.62	2296198.20	Картометрический метод	0.1	-
14277	407893.60	2296199.20	Картометрический метод	0.1	-
14278	407892.60	2296199.19	Картометрический метод	0.1	-
14275	407892.61	2296198.19	Картометрический метод	0.1	-
14279	407744.29	2296322.06	Картометрический метод	0.1	-
14280	407745.30	2296322.04	Картометрический метод	0.1	-
14281	407745.29	2296323.06	Картометрический метод	0.1	-
14282	407744.31	2296323.06	Картометрический метод	0.1	-
14279	407744.29	2296322.06	Картометрический метод	0.1	-
14283	407554.28	2296539.24	Картометрический метод	0.1	-
14284	407555.28	2296539.24	Картометрический метод	0.1	-
14285	407555.27	2296540.24	Картометрический метод	0.1	-
14286	407554.27	2296540.25	Картометрический метод	0.1	-
14283	407554.28	2296539.24	Картометрический метод	0.1	-
14287	407814.39	2296468.89	Картометрический метод	0.1	-
14288	407815.39	2296468.86	Картометрический метод	0.1	-
14289	407815.38	2296469.87	Картометрический метод	0.1	-
14290	407814.38	2296469.89	Картометрический метод	0.1	-
14287	407814.39	2296468.89	Картометрический метод	0.1	-
14291	407636.43	2296175.49	Картометрический метод	0.1	-
14292	407637.44	2296175.50	Картометрический метод	0.1	-
14293	407637.44	2296176.49	Картометрический метод	0.1	-
14294	407636.44	2296176.50	Картометрический метод	0.1	-
14291	407636.43	2296175.49	Картометрический метод	0.1	-

2. Сведения о характерных точках границ объекта					
Обозначение характерных точек границ	**Координаты, м**		**Метод определения координат характерной точки**	**Средняя квадратическая погрешность положения характерной точки (Mt), м**	**Описание обозначения точки на местности (при наличии)**
	X	**Y**			
1	**2**	**3**	**4**	**5**	**6**
14295	407599.63	2296545.24	Картометрический метод	0.1	-
14296	407600.62	2296545.24	Картометрический метод	0.1	-
14297	407600.63	2296546.25	Картометрический метод	0.1	-
14298	407599.63	2296546.25	Картометрический метод	0.1	-
14295	407599.63	2296545.24	Картометрический метод	0.1	-
14299	407597.61	2296367.89	Картометрический метод	0.1	-
14300	407598.62	2296367.90	Картометрический метод	0.1	-
14301	407598.61	2296368.89	Картометрический метод	0.1	-
14302	407597.61	2296368.89	Картометрический метод	0.1	-
14299	407597.61	2296367.89	Картометрический метод	0.1	-
14303	407784.65	2296455.22	Картометрический метод	0.1	-
14304	407785.65	2296455.22	Картометрический метод	0.1	-
14305	407785.67	2296456.22	Картометрический метод	0.1	-
14306	407784.67	2296456.22	Картометрический метод	0.1	-
14303	407784.65	2296455.22	Картометрический метод	0.1	-
14307	407696.26	2296558.13	Картометрический метод	0.1	-
14308	407697.28	2296558.13	Картометрический метод	0.1	-
14309	407697.26	2296559.13	Картометрический метод	0.1	-
14310	407696.27	2296559.12	Картометрический метод	0.1	-
14307	407696.26	2296558.13	Картометрический метод	0.1	-
14311	407897.33	2296331.79	Картометрический метод	0.1	-
14312	407898.34	2296331.79	Картометрический метод	0.1	-
14313	407898.32	2296332.79	Картометрический метод	0.1	-
14314	407897.32	2296332.78	Картометрический метод	0.1	-
14311	407897.33	2296331.79	Картометрический метод	0.1	-
14315	407891.01	2296153.69	Картометрический метод	0.1	-

2. Сведения о характерных точках границ объекта					
Обозначение характерных точек границ	**Координаты, м**		**Метод определения координат характерной точки**	**Средняя квадратическая погрешность положения характерной точки (Mt), м**	**Описание обозначения точки на местности (при наличии)**
	X	**Y**			
1	**2**	**3**	**4**	**5**	**6**
14316	407892.01	2296153.69	Картометрический метод	0.1	-
14317	407892.02	2296154.69	Картометрический метод	0.1	-
14318	407891.02	2296154.69	Картометрический метод	0.1	-
14315	407891.01	2296153.69	Картометрический метод	0.1	-
14319	407555.09	2296347.89	Картометрический метод	0.1	-
14320	407556.09	2296347.89	Картометрический метод	0.1	-
14321	407556.09	2296348.89	Картометрический метод	0.1	-
14322	407555.09	2296348.89	Картометрический метод	0.1	-
14319	407555.09	2296347.89	Картометрический метод	0.1	-
14323	407731.58	2296392.62	Картометрический метод	0.1	-
14324	407732.57	2296392.60	Картометрический метод	0.1	-
14325	407732.57	2296393.61	Картометрический метод	0.1	-
14326	407731.57	2296393.62	Картометрический метод	0.1	-
14323	407731.58	2296392.62	Картометрический метод	0.1	-
14327	407873.83	2296496.19	Картометрический метод	0.1	-
14328	407874.83	2296496.19	Картометрический метод	0.1	-
14329	407874.82	2296497.20	Картометрический метод	0.1	-
14330	407873.84	2296497.20	Картометрический метод	0.1	-
14327	407873.83	2296496.19	Картометрический метод	0.1	-
14331	407894.18	2296242.74	Картометрический метод	0.1	-
14332	407895.19	2296242.74	Картометрический метод	0.1	-
14333	407895.18	2296243.73	Картометрический метод	0.1	-
14334	407894.18	2296243.73	Картометрический метод	0.1	-
14331	407894.18	2296242.74	Картометрический метод	0.1	-
14335	407659.29	2296197.74	Картометрический метод	0.1	-
14336	407660.29	2296197.75	Картометрический метод	0.1	-

2. Сведения о характерных точках границ объекта					
Обозначение характерных точек границ	**Координаты, м**		**Метод определения координат характерной точки**	**Средняя квадратическая погрешность положения характерной точки (Mt), м**	**Описание обозначения точки на местности (при наличии)**
	X	**Y**			
1	**2**	**3**	**4**	**5**	**6**
14337	407660.30	2296198.74	Картометрический метод	0.1	-
14338	407659.31	2296198.75	Картометрический метод	0.1	-
14335	407659.29	2296197.74	Картометрический метод	0.1	-
14339	407792.87	2296570.99	Картометрический метод	0.1	-
14340	407793.87	2296570.98	Картометрический метод	0.1	-
14341	407793.86	2296571.99	Картометрический метод	0.1	-
14342	407792.87	2296571.98	Картометрический метод	0.1	-
14339	407792.87	2296570.99	Картометрический метод	0.1	-
14343	407898.90	2296376.30	Картометрический метод	0.1	-
14344	407899.89	2296376.30	Картометрический метод	0.1	-
14345	407899.90	2296377.30	Картометрический метод	0.1	-
14346	407898.90	2296377.30	Картометрический метод	0.1	-
14343	407898.90	2296376.30	Картометрический метод	0.1	-
14347	407640.15	2296387.91	Картометрический метод	0.1	-
14348	407641.15	2296387.88	Картометрический метод	0.1	-
14349	407641.14	2296388.90	Картометрический метод	0.1	-
14350	407640.16	2296388.90	Картометрический метод	0.1	-
14347	407640.15	2296387.91	Картометрический метод	0.1	-
14351	407773.66	2296246.89	Картометрический метод	0.1	-
14352	407774.66	2296246.90	Картометрический метод	0.1	-
14353	407774.66	2296247.88	Картометрический метод	0.1	-
14354	407773.66	2296247.89	Картометрический метод	0.1	-
14351	407773.66	2296246.89	Картометрический метод	0.1	-
14355	407682.13	2296219.99	Картометрический метод	0.1	-
14356	407683.12	2296219.99	Картометрический метод	0.1	-
14357	407683.12	2296220.99	Картометрический метод	0.1	-

2. Сведения о характерных точках границ объекта					
Обозначение характерных точек границ	**Координаты, м**		**Метод определения координат характерной точки**	**Средняя квадратическая погрешность положения характерной точки (Mt), м**	**Описание обозначения точки на местности (при наличии)**
	X	**Y**			
1	**2**	**3**	**4**	**5**	**6**
14358	407682.13	2296221.00	Картометрический метод	0.1	-
14355	407682.13	2296219.99	Картометрический метод	0.1	-
14359	407704.98	2296242.24	Картометрический метод	0.1	-
14360	407705.98	2296242.23	Картометрический метод	0.1	-
14361	407705.98	2296243.23	Картометрический метод	0.1	-
14362	407704.99	2296243.23	Картометрический метод	0.1	-
14359	407704.98	2296242.24	Картометрический метод	0.1	-
14363	407522.96	2296456.39	Картометрический метод	0.1	-
14364	407523.96	2296456.40	Картометрический метод	0.1	-
14365	407523.96	2296457.39	Картометрический метод	0.1	-
14366	407522.96	2296457.38	Картометрический метод	0.1	-
14363	407522.96	2296456.39	Картометрический метод	0.1	-
14367	407744.32	2296564.53	Картометрический метод	0.1	-
14368	407745.32	2296564.53	Картометрический метод	0.1	-
14369	407745.31	2296565.52	Картометрический метод	0.1	-
14370	407744.31	2296565.52	Картометрический метод	0.1	-
14367	407744.32	2296564.53	Картометрический метод	0.1	-
14371	407786.76	2296085.83	Картометрический метод	0.1	-
14372	407787.76	2296085.83	Картометрический метод	0.1	-
14373	407787.75	2296086.82	Картометрический метод	0.1	-
14374	407786.76	2296086.82	Картометрический метод	0.1	-
14371	407786.76	2296085.83	Картометрический метод	0.1	-
14375	407780.32	2296315.41	Картометрический метод	0.1	-
14376	407781.31	2296315.42	Картометрический метод	0.1	-
14377	407781.30	2296316.41	Картометрический метод	0.1	-
14378	407780.31	2296316.40	Картометрический метод	0.1	-

2. Сведения о характерных точках границ объекта					
Обозначение характерных точек границ	**Координаты, м**		**Метод определения координат характерной точки**	**Средняя квадратическая погрешность положения характерной точки (Mt), м**	**Описание обозначения точки на местности (при наличии)**
	X	**Y**			
1	**2**	**3**	**4**	**5**	**6**
14375	407780.32	2296315.41	Картометрический метод	0.1	-
14379	407265.43	2297277.46	Картометрический метод	0.1	-
14380	407272.18	2297133.86	Картометрический метод	0.1	-
14381	407383.42	2297114.74	Картометрический метод	0.1	-
14382	407424.92	2297114.97	Картометрический метод	0.1	-
14383	407523.55	2297103.68	Картометрический метод	0.1	-
14384	407571.54	2297100.09	Картометрический метод	0.1	-
14385	407669.48	2297113.94	Картометрический метод	0.1	-
14386	407695.56	2297130.50	Картометрический метод	0.1	-
14387	407682.52	2297201.09	Картометрический метод	0.1	-
14388	407532.93	2297540.77	Картометрический метод	0.1	-
14389	407447.06	2297708.38	Картометрический метод	0.1	-
14390	407432.15	2297740.29	Картометрический метод	0.1	-
14391	407411.27	2297711.09	Картометрический метод	0.1	-
14392	407411.64	2297711.09	Картометрический метод	0.1	-
14393	407411.66	2297651.09	Картометрический метод	0.1	-
14394	407388.94	2297651.09	Картометрический метод	0.1	-
14395	407344.86	2297541.63	Картометрический метод	0.1	-
14396	407360.45	2297541.63	Картометрический метод	0.1	-
14397	407360.44	2297481.63	Картометрический метод	0.1	-
14398	407300.44	2297481.63	Картометрический метод	0.1	-
14399	407300.45	2297541.63	Картометрический метод	0.1	-
14400	407338.40	2297541.63	Картометрический метод	0.1	-
14401	407382.47	2297651.09	Картометрический метод	0.1	-
14402	407351.64	2297651.08	Картометрический метод	0.1	-
14403	407351.63	2297711.08	Картометрический метод	0.1	-

2. Сведения о характерных точках границ объекта					
Обозначение характерных точек границ	**Координаты, м**		**Метод определения координат характерной точки**	**Средняя квадратическая погрешность положения характерной точки (Mt), м**	**Описание обозначения точки на местности (при наличии)**
	X	**Y**			
1	**2**	**3**	**4**	**5**	**6**
14404	407403.88	2297711.09	Картометрический метод	0.1	-
14405	407429.24	2297746.53	Картометрический метод	0.1	-
14406	407383.45	2297844.53	Картометрический метод	0.1	-
14407	407373.15	2297858.13	Картометрический метод	0.1	-
14408	407284.82	2297861.89	Картометрический метод	0.1	-
14409	407284.83	2297822.38	Картометрический метод	0.1	-
14410	407242.52	2297822.37	Картометрический метод	0.1	-
14411	407214.88	2297695.39	Картометрический метод	0.1	-
14412	407214.88	2297643.65	Картометрический метод	0.1	-
14413	407249.74	2297616.22	Картометрический метод	0.1	-
14414	407262.67	2297617.07	Картометрический метод	0.1	-
14415	407263.08	2297594.96	Картометрический метод	0.1	-
14416	407242.23	2297592.20	Картометрический метод	0.1	-
14417	407240.53	2297615.60	Картометрический метод	0.1	-
14418	407214.88	2297635.41	Картометрический метод	0.1	-
14419	407209.88	2297635.41	Картометрический метод	0.1	-
14420	407199.17	2297569.07	Картометрический метод	0.1	-
14421	407197.56	2297457.41	Картометрический метод	0.1	-
14422	407206.95	2297457.41	Картометрический метод	0.1	-
14423	407206.94	2297397.40	Картометрический метод	0.1	-
14424	407245.03	2297337.46	Картометрический метод	0.1	-
14425	407297.92	2297337.47	Картометрический метод	0.1	-
14426	407297.92	2297277.46	Картометрический метод	0.1	-
14379	407265.43	2297277.46	Картометрический метод	0.1	-
14427	407357.74	2297733.91	Картометрический метод	0.1	-
14428	407355.22	2297726.73	Картометрический метод	0.1	-

2. Сведения о характерных точках границ объекта					
Обозначение характерных точек границ	**Координаты, м**		**Метод определения координат характерной точки**	**Средняя квадратическая погрешность положения характерной точки (Mt), м**	**Описание обозначения точки на местности (при наличии)**
	X	**Y**			
1	**2**	**3**	**4**	**5**	**6**
14429	407362.71	2297728.15	Картометрический метод	0.1	-
14427	407357.74	2297733.91	Картометрический метод	0.1	-
14430	407513.06	2297118.57	Картометрический метод	0.1	-
14431	407515.77	2297118.98	Картометрический метод	0.1	-
14432	407514.94	2297124.39	Картометрический метод	0.1	-
14433	407512.24	2297123.99	Картометрический метод	0.1	-
14430	407513.06	2297118.57	Картометрический метод	0.1	-
14434	407349.36	2297677.25	Картометрический метод	0.1	-
14435	407351.37	2297677.25	Картометрический метод	0.1	-
14436	407351.38	2297679.26	Картометрический метод	0.1	-
14437	407349.37	2297679.26	Картометрический метод	0.1	-
14434	407349.36	2297677.25	Картометрический метод	0.1	-
14438	407321.51	2297712.31	Картометрический метод	0.1	-
14439	407323.53	2297712.31	Картометрический метод	0.1	-
14440	407323.53	2297714.32	Картометрический метод	0.1	-
14441	407321.53	2297714.31	Картометрический метод	0.1	-
14438	407321.51	2297712.31	Картометрический метод	0.1	-
14442	407343.10	2297766.80	Картометрический метод	0.1	-
14443	407345.12	2297766.79	Картометрический метод	0.1	-
14444	407345.11	2297768.79	Картометрический метод	0.1	-
14445	407343.10	2297768.79	Картометрический метод	0.1	-
14442	407343.10	2297766.80	Картометрический метод	0.1	-
14446	407657.05	2297162.05	Картометрический метод	0.1	-
14447	407659.05	2297162.05	Картометрический метод	0.1	-
14448	407659.04	2297164.06	Картометрический метод	0.1	-
14449	407657.05	2297164.06	Картометрический метод	0.1	-

2. Сведения о характерных точках границ объекта					
Обозначение характерных точек границ	**Координаты, м**		**Метод определения координат характерной точки**	**Средняя квадратическая погрешность положения характерной точки (Mt), м**	**Описание обозначения точки на местности (при наличии)**
	X	**Y**			
1	**2**	**3**	**4**	**5**	**6**
14446	407657.05	2297162.05	Картометрический метод	0.1	-
14450	407257.26	2297686.79	Картометрический метод	0.1	-
14451	407259.26	2297686.79	Картометрический метод	0.1	-
14452	407259.25	2297688.79	Картометрический метод	0.1	-
14453	407257.26	2297688.81	Картометрический метод	0.1	-
14450	407257.26	2297686.79	Картометрический метод	0.1	-
14454	407330.45	2297798.04	Картометрический метод	0.1	-
14455	407332.45	2297798.04	Картометрический метод	0.1	-
14456	407332.45	2297800.05	Картометрический метод	0.1	-
14457	407330.45	2297800.04	Картометрический метод	0.1	-
14454	407330.45	2297798.04	Картометрический метод	0.1	-
14458	407229.86	2297675.86	Картометрический метод	0.1	-
14459	407231.87	2297675.86	Картометрический метод	0.1	-
14460	407231.87	2297677.87	Картометрический метод	0.1	-
14461	407229.88	2297677.86	Картометрический метод	0.1	-
14458	407229.86	2297675.86	Картометрический метод	0.1	-
14462	407287.39	2297698.73	Картометрический метод	0.1	-
14463	407289.38	2297698.74	Картометрический метод	0.1	-
14464	407289.38	2297700.75	Картометрический метод	0.1	-
14465	407287.39	2297700.74	Картометрический метод	0.1	-
14462	407287.39	2297698.73	Картометрический метод	0.1	-
14466	407330.56	2297576.39	Картометрический метод	0.1	-
14467	407332.57	2297576.39	Картометрический метод	0.1	-
14468	407332.56	2297578.38	Картометрический метод	0.1	-
14469	407330.56	2297578.39	Картометрический метод	0.1	-
14466	407330.56	2297576.39	Картометрический метод	0.1	-

2. Сведения о характерных точках границ объекта					
Обозначение характерных точек границ	**Координаты, м**		**Метод определения координат характерной точки**	**Средняя квадратическая погрешность положения характерной точки (Mt), м**	**Описание обозначения точки на местности (при наличии)**
	X	**Y**			
1	**2**	**3**	**4**	**5**	**6**
14470	407340.14	2297626.67	Картометрический метод	0.1	-
14471	407342.15	2297626.66	Картометрический метод	0.1	-
14472	407342.16	2297628.65	Картометрический метод	0.1	-
14473	407340.15	2297628.65	Картометрический метод	0.1	-
14470	407340.14	2297626.67	Картометрический метод	0.1	-
14474	407314.24	2297838.27	Картометрический метод	0.1	-
14475	407316.24	2297838.30	Картометрический метод	0.1	-
14476	407316.23	2297840.29	Картометрический метод	0.1	-
14477	407314.24	2297840.28	Картометрический метод	0.1	-
14474	407314.24	2297838.27	Картометрический метод	0.1	-
14478	407556.83	2297131.34	Картометрический метод	0.1	-
14479	407558.83	2297131.34	Картометрический метод	0.1	-
14480	407558.83	2297133.33	Картометрический метод	0.1	-
14481	407556.83	2297133.33	Картометрический метод	0.1	-
14478	407556.83	2297131.34	Картометрический метод	0.1	-
14482	407600.95	2297144.85	Картометрический метод	0.1	-
14483	407602.95	2297144.84	Картометрический метод	0.1	-
14484	407602.94	2297146.84	Картометрический метод	0.1	-
14485	407600.95	2297146.83	Картометрический метод	0.1	-
14482	407600.95	2297144.85	Картометрический метод	0.1	-
14486	407465.87	2297111.93	Картометрический метод	0.1	-
14487	407467.87	2297111.95	Картометрический метод	0.1	-
14488	407467.88	2297113.92	Картометрический метод	0.1	-
14489	407465.89	2297113.94	Картометрический метод	0.1	-
14486	407465.87	2297111.93	Картометрический метод	0.1	-
14490	410639.41	2295886.99	Картометрический метод	0.1	-

2. Сведения о характерных точках границ объекта					
Обозначение характерных точек границ	**Координаты, м**		**Метод определения координат характерной точки**	**Средняя квадратическая погрешность положения характерной точки (Mt), м**	**Описание обозначения точки на местности (при наличии)**
	X	**Y**			
1	**2**	**3**	**4**	**5**	**6**
14491	410653.36	2295894.13	Картометрический метод	0.1	-
14492	410641.76	2295922.46	Картометрический метод	0.1	-
14493	410585.49	2296060.19	Картометрический метод	0.1	-
14494	410574.60	2296060.19	Картометрический метод	0.1	-
14495	410574.56	2296087.99	Картометрический метод	0.1	-
14496	410560.46	2296123.81	Картометрический метод	0.1	-
14497	410550.37	2296074.68	Картометрический метод	0.1	-
14498	410553.63	2296074.68	Картометрический метод	0.1	-
14499	410553.64	2296014.68	Картометрический метод	0.1	-
14500	410538.04	2296014.69	Картометрический метод	0.1	-
14501	410512.64	2295891.02	Картометрический метод	0.1	-
14502	410518.18	2295891.02	Картометрический метод	0.1	-
14503	410518.20	2295831.02	Картометрический метод	0.1	-
14504	410458.18	2295831.03	Картометрический метод	0.1	-
14505	410458.18	2295891.01	Картометрический метод	0.1	-
14506	410506.52	2295891.02	Картометрический метод	0.1	-
14507	410531.93	2296014.69	Картометрический метод	0.1	-
14508	410493.63	2296014.69	Картометрический метод	0.1	-
14509	410493.61	2296074.70	Картометрический метод	0.1	-
14510	410544.25	2296074.68	Картометрический метод	0.1	-
14511	410556.43	2296134.05	Картометрический метод	0.1	-
14512	410513.40	2296243.47	Картометрический метод	0.1	-
14513	410369.64	2296191.80	Картометрический метод	0.1	-
14514	410411.89	2296191.79	Картометрический метод	0.1	-
14515	410411.90	2296131.78	Картометрический метод	0.1	-
14516	410351.89	2296131.79	Картометрический метод	0.1	-

2. Сведения о характерных точках границ объекта					
Обозначение характерных точек границ	**Координаты, м**		**Метод определения координат характерной точки**	**Средняя квадратическая погрешность положения характерной точки (Mt), м**	**Описание обозначения точки на местности (при наличии)**
	X	**Y**			
1	**2**	**3**	**4**	**5**	**6**
14517	410351.89	2296185.43	Картометрический метод	0.1	-
14518	410336.71	2296180.20	Картометрический метод	0.1	-
14519	410314.39	2296143.77	Картометрический метод	0.1	-
14520	410218.50	2295994.65	Картометрический метод	0.1	-
14521	410236.25	2295987.55	Картометрический метод	0.1	-
14522	410236.25	2296018.80	Картометрический метод	0.1	-
14523	410296.27	2296018.81	Картометрический метод	0.1	-
14524	410296.26	2295958.80	Картометрический метод	0.1	-
14525	410236.26	2295958.80	Картометрический метод	0.1	-
14526	410236.25	2295981.11	Картометрический метод	0.1	-
14527	410215.18	2295989.50	Картометрический метод	0.1	-
14528	410204.89	2295973.48	Картометрический метод	0.1	-
14529	410166.83	2295922.75	Картометрический метод	0.1	-
14530	410145.83	2295905.03	Картометрический метод	0.1	-
14531	410155.15	2295856.79	Картометрический метод	0.1	-
14532	410175.80	2295856.79	Картометрический метод	0.1	-
14533	410175.81	2295796.79	Картометрический метод	0.1	-
14534	410115.83	2295796.79	Картометрический метод	0.1	-
14535	410115.83	2295856.78	Картометрический метод	0.1	-
14536	410149.06	2295856.79	Картометрический метод	0.1	-
14537	410140.70	2295900.71	Картометрический метод	0.1	-
14538	410111.17	2295882.40	Картометрический метод	0.1	-
14539	410045.91	2295756.48	Картометрический метод	0.1	-
14540	409921.68	2295638.41	Картометрический метод	0.1	-
14541	409894.19	2295618.40	Картометрический метод	0.1	-
14542	409988.50	2295634.28	Картометрический метод	0.1	-

2. Сведения о характерных точках границ объекта					
Обозначение характерных точек границ	**Координаты, м**		**Метод определения координат характерной точки**	**Средняя квадратическая погрешность положения характерной точки (Mt), м**	**Описание обозначения точки на местности (при наличии)**
	X	**Y**			
1	**2**	**3**	**4**	**5**	**6**
14543	410310.27	2295688.43	Картометрический метод	0.1	-
14544	410310.38	2295715.83	Картометрический метод	0.1	-
14545	410286.60	2295715.83	Картометрический метод	0.1	-
14546	410286.59	2295775.83	Картометрический метод	0.1	-
14547	410346.62	2295775.84	Картометрический метод	0.1	-
14548	410346.61	2295715.83	Картометрический метод	0.1	-
14549	410316.39	2295715.83	Картометрический метод	0.1	-
14550	410316.25	2295689.45	Картометрический метод	0.1	-
14551	410458.11	2295713.32	Картометрический метод	0.1	-
14552	410514.50	2295724.07	Картометрический метод	0.1	-
14553	410713.82	2295753.32	Картометрический метод	0.1	-
14554	410724.80	2295789.31	Картометрический метод	0.1	-
14555	410715.24	2295795.98	Картометрический метод	0.1	-
14556	410701.82	2295796.28	Картометрический метод	0.1	-
14557	410669.56	2295854.44	Картометрический метод	0.1	-
14558	410655.64	2295888.54	Картометрический метод	0.1	-
14559	410639.41	2295880.27	Картометрический метод	0.1	-
14560	410639.43	2295826.99	Картометрический метод	0.1	-
14561	410579.42	2295826.98	Картометрический метод	0.1	-
14562	410579.43	2295886.99	Картометрический метод	0.1	-
14490	410639.41	2295886.99	Картометрический метод	0.1	-
14563	410621.33	2295749.62	Картометрический метод	0.1	-
14564	410681.33	2295749.62	Картометрический метод	0.1	-
14565	410681.34	2295809.61	Картометрический метод	0.1	-
14566	410621.31	2295809.61	Картометрический метод	0.1	-
14563	410621.33	2295749.62	Картометрический метод	0.1	-

2. Сведения о характерных точках границ объекта					
Обозначение характерных точек границ	**Координаты, м**		**Метод определения координат характерной точки**	**Средняя квадратическая погрешность положения характерной точки (Mt), м**	**Описание обозначения точки на местности (при наличии)**
	X	**Y**			
1	**2**	**3**	**4**	**5**	**6**
14567	410714.08	2295776.89	Картометрический метод	0.1	-
14568	410711.77	2295769.28	Картометрический метод	0.1	-
14569	410719.66	2295773.62	Картометрический метод	0.1	-
14567	410714.08	2295776.89	Картометрический метод	0.1	-
14570	410341.30	2296134.53	Картометрический метод	0.1	-
14571	410340.98	2296127.26	Картометрический метод	0.1	-
14572	410347.85	2296127.39	Картометрический метод	0.1	-
14570	410341.30	2296134.53	Картометрический метод	0.1	-
14573	410683.77	2295763.09	Картометрический метод	0.1	-
14574	410681.88	2295753.62	Картометрический метод	0.1	-
14575	410688.05	2295758.14	Картометрический метод	0.1	-
14573	410683.77	2295763.09	Картометрический метод	0.1	-
14576	410693.34	2295760.25	Картометрический метод	0.1	-
14577	410691.13	2295752.61	Картометрический метод	0.1	-
14578	410697.71	2295752.82	Картометрический метод	0.1	-
14576	410693.34	2295760.25	Картометрический метод	0.1	-
14579	410704.10	2295771.47	Картометрический метод	0.1	-
14580	410707.93	2295778.20	Картометрический метод	0.1	-
14581	410706.22	2295779.15	Картометрический метод	0.1	-
14582	410702.41	2295772.45	Картометрический метод	0.1	-
14579	410704.10	2295771.47	Картометрический метод	0.1	-
14583	410146.95	2295858.26	Картометрический метод	0.1	-
14584	410145.92	2295864.83	Картометрический метод	0.1	-
14585	410143.69	2295864.48	Картометрический метод	0.1	-
14586	410144.69	2295857.92	Картометрический метод	0.1	-
14583	410146.95	2295858.26	Картометрический метод	0.1	-

2. Сведения о характерных точках границ объекта					
Обозначение характерных точек границ	**Координаты, м**		**Метод определения координат характерной точки**	**Средняя квадратическая погрешность положения характерной точки (Mt), м**	**Описание обозначения точки на местности (при наличии)**
	X	**Y**			
1	**2**	**3**	**4**	**5**	**6**
14587	410570.54	2295838.72	Картометрический метод	0.1	-
14588	410568.29	2295845.26	Картометрический метод	0.1	-
14589	410566.23	2295844.55	Картометрический метод	0.1	-
14590	410568.49	2295838.00	Картометрический метод	0.1	-
14587	410570.54	2295838.72	Картометрический метод	0.1	-
14591	410710.28	2295787.09	Картометрический метод	0.1	-
14592	410713.02	2295787.10	Картометрический метод	0.1	-
14593	410713.03	2295792.57	Картометрический метод	0.1	-
14594	410710.29	2295792.59	Картометрический метод	0.1	-
14591	410710.28	2295787.09	Картометрический метод	0.1	-
14595	409910.63	2295623.78	Картометрический метод	0.1	-
14596	409910.05	2295625.56	Картометрический метод	0.1	-
14597	409902.47	2295623.08	Картометрический метод	0.1	-
14598	409903.08	2295621.29	Картометрический метод	0.1	-
14595	409910.63	2295623.78	Картометрический метод	0.1	-
14599	410568.76	2295919.24	Картометрический метод	0.1	-
14600	410566.62	2295917.13	Картометрический метод	0.1	-
14601	410568.75	2295915.02	Картометрический метод	0.1	-
14602	410570.86	2295917.14	Картометрический метод	0.1	-
14599	410568.76	2295919.24	Картометрический метод	0.1	-
14603	410559.84	2295994.04	Картометрический метод	0.1	-
14604	410561.99	2295995.50	Картометрический метод	0.1	-
14605	410560.31	2295998.07	Картометрический метод	0.1	-
14606	410558.04	2295996.65	Картометрический метод	0.1	-
14603	410559.84	2295994.04	Картометрический метод	0.1	-
14607	410009.85	2295639.48	Картометрический метод	0.1	-

2. Сведения о характерных точках границ объекта					
Обозначение характерных точек границ	**Координаты, м**		**Метод определения координат характерной точки**	**Средняя квадратическая погрешность положения характерной точки (Mt), м**	**Описание обозначения точки на местности (при наличии)**
	X	**Y**			
1	**2**	**3**	**4**	**5**	**6**
14608	410011.86	2295639.47	Картометрический метод	0.1	-
14609	410011.86	2295641.49	Картометрический метод	0.1	-
14610	410009.85	2295641.49	Картометрический метод	0.1	-
14607	410009.85	2295639.48	Картометрический метод	0.1	-
14611	410593.90	2295737.45	Картометрический метод	0.1	-
14612	410595.90	2295737.45	Картометрический метод	0.1	-
14613	410595.91	2295739.47	Картометрический метод	0.1	-
14614	410593.90	2295739.46	Картометрический метод	0.1	-
14611	410593.90	2295737.45	Картометрический метод	0.1	-
14615	410321.30	2295696.25	Картометрический метод	0.1	-
14616	410323.30	2295696.26	Картометрический метод	0.1	-
14617	410323.31	2295698.27	Картометрический метод	0.1	-
14618	410321.30	2295698.27	Картометрический метод	0.1	-
14615	410321.30	2295696.25	Картометрический метод	0.1	-
14619	410536.43	2295728.17	Картометрический метод	0.1	-
14620	410538.43	2295728.18	Картометрический метод	0.1	-
14621	410538.45	2295730.19	Картометрический метод	0.1	-
14622	410536.43	2295730.18	Картометрический метод	0.1	-
14619	410536.43	2295728.17	Картометрический метод	0.1	-
14623	410288.49	2295955.17	Картометрический метод	0.1	-
14624	410290.50	2295955.16	Картометрический метод	0.1	-
14625	410290.51	2295957.17	Картометрический метод	0.1	-
14626	410288.49	2295957.16	Картометрический метод	0.1	-
14623	410288.49	2295955.17	Картометрический метод	0.1	-
14627	410381.11	2295917.83	Картометрический метод	0.1	-
14628	410383.11	2295917.83	Картометрический метод	0.1	-

2. Сведения о характерных точках границ объекта					
Обозначение характерных точек границ	**Координаты, м**		**Метод определения координат характерной точки**	**Средняя квадратическая погрешность положения характерной точки (Mt), м**	**Описание обозначения точки на местности (при наличии)**
	X	**Y**			
1	**2**	**3**	**4**	**5**	**6**
14629	410383.12	2295919.83	Картометрический метод	0.1	-
14630	410381.10	2295919.83	Картометрический метод	0.1	-
14627	410381.11	2295917.83	Картометрический метод	0.1	-
14631	410644.93	2295746.06	Картометрический метод	0.1	-
14632	410646.94	2295746.06	Картометрический метод	0.1	-
14633	410646.94	2295748.06	Картометрический метод	0.1	-
14634	410644.93	2295748.06	Картометрический метод	0.1	-
14631	410644.93	2295746.06	Картометрический метод	0.1	-
14635	410375.90	2296127.22	Картометрический метод	0.1	-
14636	410377.90	2296127.24	Картометрический метод	0.1	-
14637	410377.91	2296129.24	Картометрический метод	0.1	-
14638	410375.90	2296129.23	Картометрический метод	0.1	-
14635	410375.90	2296127.22	Картометрический метод	0.1	-
14639	410331.87	2295693.74	Картометрический метод	0.1	-
14640	410333.87	2295693.74	Картометрический метод	0.1	-
14641	410333.88	2295695.73	Картометрический метод	0.1	-
14642	410331.87	2295695.75	Картометрический метод	0.1	-
14639	410331.87	2295693.74	Картометрический метод	0.1	-
14643	410366.34	2295703.97	Картометрический метод	0.1	-
14644	410368.32	2295703.97	Картометрический метод	0.1	-
14645	410368.33	2295705.98	Картометрический метод	0.1	-
14646	410366.32	2295705.98	Картометрический метод	0.1	-
14643	410366.34	2295703.97	Картометрический метод	0.1	-
14647	410532.91	2295776.32	Картометрический метод	0.1	-
14648	410534.91	2295776.33	Картометрический метод	0.1	-
14649	410534.91	2295778.33	Картометрический метод	0.1	-

2. Сведения о характерных точках границ объекта					
Обозначение характерных точек границ	**Координаты, м**		**Метод определения координат характерной точки**	**Средняя квадратическая погрешность положения характерной точки (Mt), м**	**Описание обозначения точки на местности (при наличии)**
	X	**Y**			
1	**2**	**3**	**4**	**5**	**6**
14650	410532.92	2295778.34	Картометрический метод	0.1	-
14647	410532.91	2295776.32	Картометрический метод	0.1	-
14651	410188.63	2295674.62	Картометрический метод	0.1	-
14652	410190.64	2295674.62	Картометрический метод	0.1	-
14653	410190.64	2295676.62	Картометрический метод	0.1	-
14654	410188.63	2295676.61	Картометрический метод	0.1	-
14651	410188.63	2295674.62	Картометрический метод	0.1	-
14655	410486.19	2295719.38	Картометрический метод	0.1	-
14656	410488.19	2295719.38	Картометрический метод	0.1	-
14657	410488.19	2295721.39	Картометрический метод	0.1	-
14658	410486.18	2295721.37	Картометрический метод	0.1	-
14655	410486.19	2295719.38	Картометрический метод	0.1	-
14659	410414.08	2296128.02	Картометрический метод	0.1	-
14660	410416.09	2296128.03	Картометрический метод	0.1	-
14661	410416.06	2296130.03	Картометрический метод	0.1	-
14662	410414.07	2296130.03	Картометрический метод	0.1	-
14659	410414.08	2296128.02	Картометрический метод	0.1	-
14663	410452.86	2296128.71	Картометрический метод	0.1	-
14664	410454.85	2296128.73	Картометрический метод	0.1	-
14665	410454.86	2296130.73	Картометрический метод	0.1	-
14666	410452.86	2296130.73	Картометрический метод	0.1	-
14663	410452.86	2296128.71	Картометрический метод	0.1	-
14667	410120.27	2295657.82	Картометрический метод	0.1	-
14668	410122.28	2295657.83	Картометрический метод	0.1	-
14669	410122.28	2295659.81	Картометрический метод	0.1	-
14670	410120.28	2295659.84	Картометрический метод	0.1	-

2. Сведения о характерных точках границ объекта					
Обозначение характерных точек границ	**Координаты, м**		**Метод определения координат характерной точки**	**Средняя квадратическая погрешность положения характерной точки (Mt), м**	**Описание обозначения точки на местности (при наличии)**
	X	**Y**			
1	**2**	**3**	**4**	**5**	**6**
14667	410120.27	2295657.82	Картометрический метод	0.1	-
14671	410700.25	2295783.06	Картометрический метод	0.1	-
14672	410702.25	2295783.06	Картометрический метод	0.1	-
14673	410702.26	2295785.07	Картометрический метод	0.1	-
14674	410700.25	2295785.05	Картометрический метод	0.1	-
14671	410700.25	2295783.06	Картометрический метод	0.1	-
14675	410063.27	2295648.73	Картометрический метод	0.1	-
14676	410065.27	2295648.74	Картометрический метод	0.1	-
14677	410065.27	2295650.75	Картометрический метод	0.1	-
14678	410063.27	2295650.73	Картометрический метод	0.1	-
14675	410063.27	2295648.73	Картометрический метод	0.1	-
14679	410334.81	2295936.50	Картометрический метод	0.1	-
14680	410336.82	2295936.50	Картометрический метод	0.1	-
14681	410336.81	2295938.50	Картометрический метод	0.1	-
14682	410334.81	2295938.50	Картометрический метод	0.1	-
14679	410334.81	2295936.50	Картометрический метод	0.1	-
14683	410229.13	2295676.51	Картометрический метод	0.1	-
14684	410231.12	2295676.52	Картометрический метод	0.1	-
14685	410231.14	2295678.53	Картометрический метод	0.1	-
14686	410229.13	2295678.51	Картометрический метод	0.1	-
14683	410229.13	2295676.51	Картометрический метод	0.1	-
14687	410457.33	2295718.75	Картометрический метод	0.1	-
14688	410459.34	2295718.76	Картометрический метод	0.1	-
14689	410459.34	2295720.75	Картометрический метод	0.1	-
14690	410457.33	2295720.74	Картометрический метод	0.1	-
14687	410457.33	2295718.75	Картометрический метод	0.1	-

2. Сведения о характерных точках границ объекта					
Обозначение характерных точек границ	**Координаты, м**		**Метод определения координат характерной точки**	**Средняя квадратическая погрешность положения характерной точки (Mt), м**	**Описание обозначения точки на местности (при наличии)**
	X	**Y**			
1	**2**	**3**	**4**	**5**	**6**
14691	409931.14	2295632.27	Картометрический метод	0.1	-
14692	409933.14	2295632.27	Картометрический метод	0.1	-
14693	409933.14	2295634.27	Картометрический метод	0.1	-
14694	409931.15	2295634.28	Картометрический метод	0.1	-
14691	409931.14	2295632.27	Картометрический метод	0.1	-
14695	410550.82	2295811.94	Картометрический метод	0.1	-
14696	410552.82	2295811.94	Картометрический метод	0.1	-
14697	410552.82	2295813.95	Картометрический метод	0.1	-
14698	410550.83	2295813.94	Картометрический метод	0.1	-
14695	410550.82	2295811.94	Картометрический метод	0.1	-
14699	410517.27	2295744.65	Картометрический метод	0.1	-
14700	410519.26	2295744.65	Картометрический метод	0.1	-
14701	410519.26	2295746.66	Картометрический метод	0.1	-
14702	410517.27	2295746.66	Картометрический метод	0.1	-
14699	410517.27	2295744.65	Картометрический метод	0.1	-
14703	410280.61	2295684.77	Картометрический метод	0.1	-
14704	410282.62	2295684.77	Картометрический метод	0.1	-
14705	410282.60	2295686.76	Картометрический метод	0.1	-
14706	410280.60	2295686.77	Картометрический метод	0.1	-
14703	410280.61	2295684.77	Картометрический метод	0.1	-
14707	410634.77	2295812.59	Картометрический метод	0.1	-
14708	410636.78	2295812.60	Картометрический метод	0.1	-
14709	410636.78	2295814.59	Картометрический метод	0.1	-
14710	410634.80	2295814.60	Картометрический метод	0.1	-
14707	410634.77	2295812.59	Картометрический метод	0.1	-
14711	410595.92	2295741.91	Картометрический метод	0.1	-

2. Сведения о характерных точках границ объекта					
Обозначение характерных точек границ	**Координаты, м**		**Метод определения координат характерной точки**	**Средняя квадратическая погрешность положения характерной точки (Mt), м**	**Описание обозначения точки на местности (при наличии)**
	X	**Y**			
1	**2**	**3**	**4**	**5**	**6**
14712	410597.91	2295741.90	Картометрический метод	0.1	-
14713	410597.91	2295743.90	Картометрический метод	0.1	-
14714	410595.91	2295743.91	Картометрический метод	0.1	-
14711	410595.92	2295741.91	Картометрический метод	0.1	-
14715	410427.43	2295899.15	Картометрический метод	0.1	-
14716	410429.42	2295899.16	Картометрический метод	0.1	-
14717	410429.42	2295901.16	Картометрический метод	0.1	-
14718	410427.43	2295901.16	Картометрический метод	0.1	-
14715	410427.43	2295899.15	Картометрический метод	0.1	-
14719	409968.93	2295638.49	Картометрический метод	0.1	-
14720	409970.92	2295638.49	Картометрический метод	0.1	-
14721	409970.93	2295640.49	Картометрический метод	0.1	-
14722	409968.94	2295640.50	Картометрический метод	0.1	-
14719	409968.93	2295638.49	Картометрический метод	0.1	-
14723	410275.79	2295689.05	Картометрический метод	0.1	-
14724	410277.78	2295689.04	Картометрический метод	0.1	-
14725	410277.79	2295691.05	Картометрический метод	0.1	-
14726	410275.79	2295691.04	Картометрический метод	0.1	-
14723	410275.79	2295689.05	Картометрический метод	0.1	-
14727	410556.51	2296089.46	Картометрический метод	0.1	-
14728	410558.51	2296089.46	Картометрический метод	0.1	-
14729	410558.50	2296091.46	Картометрический метод	0.1	-
14730	410556.51	2296091.46	Картометрический метод	0.1	-
14727	410556.51	2296089.46	Картометрический метод	0.1	-
14731	410411.06	2295710.96	Картометрический метод	0.1	-
14732	410413.06	2295710.97	Картометрический метод	0.1	-

2. Сведения о характерных точках границ объекта					
Обозначение характерных точек границ	**Координаты, м**		**Метод определения координат характерной точки**	**Средняя квадратическая погрешность положения характерной точки (Mt), м**	**Описание обозначения точки на местности (при наличии)**
	X	**Y**			
1	**2**	**3**	**4**	**5**	**6**
14733	410413.06	2295712.96	Картометрический метод	0.1	-
14734	410411.06	2295712.96	Картометрический метод	0.1	-
14731	410411.06	2295710.96	Картометрический метод	0.1	-
14735	410232.05	2295681.89	Картометрический метод	0.1	-
14736	410234.04	2295681.89	Картометрический метод	0.1	-
14737	410234.05	2295683.88	Картометрический метод	0.1	-
14738	410232.05	2295683.89	Картометрический метод	0.1	-
14735	410232.05	2295681.89	Картометрический метод	0.1	-
14739	410490.46	2296129.65	Картометрический метод	0.1	-
14740	410492.46	2296129.66	Картометрический метод	0.1	-
14741	410492.45	2296131.65	Картометрический метод	0.1	-
14742	410490.46	2296131.65	Картометрический метод	0.1	-
14739	410490.46	2296129.65	Картометрический метод	0.1	-
14743	410504.21	2295726.54	Картометрический метод	0.1	-
14744	410506.22	2295726.54	Картометрический метод	0.1	-
14745	410506.22	2295728.52	Картометрический метод	0.1	-
14746	410504.22	2295728.53	Картометрический метод	0.1	-
14743	410504.21	2295726.54	Картометрический метод	0.1	-
14747	410140.53	2295881.66	Картометрический метод	0.1	-
14748	410142.51	2295881.68	Картометрический метод	0.1	-
14749	410142.53	2295883.67	Картометрический метод	0.1	-
14750	410140.53	2295883.67	Картометрический метод	0.1	-
14747	410140.53	2295881.66	Картометрический метод	0.1	-
14751	410174.83	2295667.32	Картометрический метод	0.1	-
14752	410176.84	2295667.33	Картометрический метод	0.1	-
14753	410176.83	2295669.31	Картометрический метод	0.1	-

2. Сведения о характерных точках границ объекта					
Обозначение характерных точек границ	**Координаты, м**		**Метод определения координат характерной точки**	**Средняя квадратическая погрешность положения характерной точки (Mt), м**	**Описание обозначения точки на местности (при наличии)**
	X	**Y**			
1	**2**	**3**	**4**	**5**	**6**
14754	410174.83	2295669.31	Картометрический метод	0.1	-
14751	410174.83	2295667.32	Картометрический метод	0.1	-
14755	410710.90	2295785.09	Картометрический метод	0.1	-
14756	410709.49	2295783.66	Картометрический метод	0.1	-
14757	410710.90	2295782.26	Картометрический метод	0.1	-
14758	410712.30	2295783.66	Картометрический метод	0.1	-
14755	410710.90	2295785.09	Картометрический метод	0.1	-
14759	410549.88	2295734.42	Картометрический метод	0.1	-
14760	410551.87	2295734.41	Картометрический метод	0.1	-
14761	410551.87	2295736.40	Картометрический метод	0.1	-
14762	410549.89	2295736.43	Картометрический метод	0.1	-
14759	410549.88	2295734.42	Картометрический метод	0.1	-
14763	410009.15	2295645.16	Картометрический метод	0.1	-
14764	410011.13	2295645.17	Картометрический метод	0.1	-
14765	410011.14	2295647.16	Картометрический метод	0.1	-
14766	410009.14	2295647.16	Картометрический метод	0.1	-
14763	410009.15	2295645.16	Картометрический метод	0.1	-
14767	410713.26	2295793.67	Картометрический метод	0.1	-
14768	410715.27	2295793.69	Картометрический метод	0.1	-
14769	410715.26	2295795.66	Картометрический метод	0.1	-
14770	410713.27	2295795.67	Картометрический метод	0.1	-
14767	410713.26	2295793.67	Картометрический метод	0.1	-
14771	410142.68	2295667.13	Картометрический метод	0.1	-
14772	410144.67	2295667.12	Картометрический метод	0.1	-
14773	410144.67	2295669.12	Картометрический метод	0.1	-
14774	410142.68	2295669.12	Картометрический метод	0.1	-

2. Сведения о характерных точках границ объекта					
Обозначение характерных точек границ	**Координаты, м**		**Метод определения координат характерной точки**	**Средняя квадратическая погрешность положения характерной точки (Mt), м**	**Описание обозначения точки на местности (при наличии)**
	X	**Y**			
1	**2**	**3**	**4**	**5**	**6**
14771	410142.68	2295667.13	Картометрический метод	0.1	-
14775	409956.74	2295630.55	Картометрический метод	0.1	-
14776	409958.73	2295630.56	Картометрический метод	0.1	-
14777	409958.74	2295632.56	Картометрический метод	0.1	-
14778	409956.75	2295632.54	Картометрический метод	0.1	-
14775	409956.74	2295630.55	Картометрический метод	0.1	-
14779	410520.05	2295861.82	Картометрический метод	0.1	-
14780	410522.04	2295861.83	Картометрический метод	0.1	-
14781	410522.05	2295863.81	Картометрический метод	0.1	-
14782	410520.05	2295863.82	Картометрический метод	0.1	-
14779	410520.05	2295861.82	Картометрический метод	0.1	-
14783	410096.82	2295659.76	Картометрический метод	0.1	-
14784	410098.81	2295659.76	Картометрический метод	0.1	-
14785	410098.81	2295661.76	Картометрический метод	0.1	-
14786	410096.83	2295661.76	Картометрический метод	0.1	-
14783	410096.82	2295659.76	Картометрический метод	0.1	-
14787	410383.84	2295702.29	Картометрический метод	0.1	-
14788	410385.84	2295702.29	Картометрический метод	0.1	-
14789	410385.84	2295704.27	Картометрический метод	0.1	-
14790	410383.84	2295704.27	Картометрический метод	0.1	-
14787	410383.84	2295702.29	Картометрический метод	0.1	-
14791	410527.89	2296130.46	Картометрический метод	0.1	-
14792	410529.86	2296130.46	Картометрический метод	0.1	-
14793	410529.86	2296132.45	Картометрический метод	0.1	-
14794	410527.87	2296132.47	Картометрический метод	0.1	-
14791	410527.89	2296130.46	Картометрический метод	0.1	-

2. Сведения о характерных точках границ объекта					
Обозначение характерных точек границ	**Координаты, м**		**Метод определения координат характерной точки**	**Средняя квадратическая погрешность положения характерной точки (Mt), м**	**Описание обозначения точки на местности (при наличии)**
	X	**Y**			
1	**2**	**3**	**4**	**5**	**6**
14795	410434.99	2295710.58	Картометрический метод	0.1	-
14796	410436.98	2295710.57	Картометрический метод	0.1	-
14797	410436.98	2295712.56	Картометрический метод	0.1	-
14798	410434.99	2295712.56	Картометрический метод	0.1	-
14795	410434.99	2295710.58	Картометрический метод	0.1	-
14799	410054.05	2295652.39	Картометрический метод	0.1	-
14800	410056.05	2295652.38	Картометрический метод	0.1	-
14801	410056.04	2295654.37	Картометрический метод	0.1	-
14802	410054.05	2295654.36	Картометрический метод	0.1	-
14799	410054.05	2295652.39	Картометрический метод	0.1	-
14803	412417.24	2298195.47	Картометрический метод	0.1	-
14804	412416.96	2298217.20	Картометрический метод	0.1	-
14805	412478.59	2298218.60	Картометрический метод	0.1	-
14806	412478.59	2298176.93	Картометрический метод	0.1	-
14807	412503.48	2298184.37	Картометрический метод	0.1	-
14808	412523.19	2298178.86	Картометрический метод	0.1	-
14809	412570.78	2298139.79	Картометрический метод	0.1	-
14810	412548.02	2298224.78	Картометрический метод	0.1	-
14811	412522.69	2298312.06	Картометрический метод	0.1	-
14812	412521.20	2298336.83	Картометрический метод	0.1	-
14813	412549.60	2298497.60	Картометрический метод	0.1	-
14814	412540.77	2298498.19	Картометрический метод	0.1	-
14815	412539.65	2298457.35	Картометрический метод	0.1	-
14816	412481.11	2298458.69	Картометрический метод	0.1	-
14817	412483.03	2298520.58	Картометрический метод	0.1	-
14818	412541.33	2298518.61	Картометрический метод	0.1	-

2. Сведения о характерных точках границ объекта					
Обозначение характерных точек границ	**Координаты, м**		**Метод определения координат характерной точки**	**Средняя квадратическая погрешность положения характерной точки (Mt), м**	**Описание обозначения точки на местности (при наличии)**
	X	**Y**			
1	**2**	**3**	**4**	**5**	**6**
14819	412540.93	2298504.19	Картометрический метод	0.1	-
14820	412550.65	2298503.50	Картометрический метод	0.1	-
14821	412550.17	2298532.06	Картометрический метод	0.1	-
14822	412547.17	2298689.21	Картометрический метод	0.1	-
14823	412542.71	2298769.76	Картометрический метод	0.1	-
14824	412501.72	2298774.69	Картометрический метод	0.1	-
14825	412508.95	2298837.97	Картометрический метод	0.1	-
14826	412529.44	2298835.33	Картометрический метод	0.1	-
14827	412524.58	2298869.39	Картометрический метод	0.1	-
14828	412441.15	2299006.96	Картометрический метод	0.1	-
14829	412406.72	2299006.95	Картометрический метод	0.1	-
14830	412406.71	2299066.96	Картометрический метод	0.1	-
14831	412414.28	2299066.96	Картометрический метод	0.1	-
14832	412408.51	2299111.85	Картометрический метод	0.1	-
14833	412385.39	2299146.23	Картометрический метод	0.1	-
14834	412299.73	2299243.59	Картометрический метод	0.1	-
14835	412299.92	2299234.92	Картометрический метод	0.1	-
14836	412239.16	2299234.08	Картометрический метод	0.1	-
14837	412236.70	2299309.63	Картометрический метод	0.1	-
14838	412193.38	2299351.84	Картометрический метод	0.1	-
14839	412214.79	2299304.37	Картометрический метод	0.1	-
14840	412242.52	2299218.83	Картометрический метод	0.1	-
14841	412247.05	2299156.41	Картометрический метод	0.1	-
14842	412235.27	2299114.99	Картометрический метод	0.1	-
14843	412275.32	2299114.97	Картометрический метод	0.1	-
14844	412275.37	2299095.93	Картометрический метод	0.1	-

2. Сведения о характерных точках границ объекта					
Обозначение характерных точек границ	**Координаты, м**		**Метод определения координат характерной точки**	**Средняя квадратическая погрешность положения характерной точки (Mt), м**	**Описание обозначения точки на местности (при наличии)**
	X	**Y**			
1	**2**	**3**	**4**	**5**	**6**
14845	412335.37	2299095.92	Картометрический метод	0.1	-
14846	412335.37	2299035.92	Картометрический метод	0.1	-
14847	412275.37	2299035.93	Картометрический метод	0.1	-
14848	412275.32	2299054.99	Картометрический метод	0.1	-
14849	412229.49	2299054.98	Картометрический метод	0.1	-
14850	412235.28	2299013.88	Картометрический метод	0.1	-
14851	412243.15	2298957.89	Картометрический метод	0.1	-
14852	412264.62	2298848.55	Картометрический метод	0.1	-
14853	412295.99	2298858.13	Картометрический метод	0.1	-
14854	412296.00	2298879.29	Картометрический метод	0.1	-
14855	412355.97	2298879.27	Картометрический метод	0.1	-
14856	412355.99	2298819.28	Картометрический метод	0.1	-
14857	412296.01	2298819.30	Картометрический метод	0.1	-
14858	412296.01	2298851.85	Картометрический метод	0.1	-
14859	412265.77	2298842.62	Картометрический метод	0.1	-
14860	412298.37	2298703.57	Картометрический метод	0.1	-
14861	412320.65	2298544.01	Картометрический метод	0.1	-
14862	412314.94	2298467.10	Картометрический метод	0.1	-
14863	412318.84	2298380.59	Картометрический метод	0.1	-
14864	412324.25	2298380.59	Картометрический метод	0.1	-
14865	412324.04	2298397.10	Картометрический метод	0.1	-
14866	412385.68	2298398.49	Картометрический метод	0.1	-
14867	412385.67	2298339.47	Картометрический метод	0.1	-
14868	412324.79	2298338.59	Картометрический метод	0.1	-
14869	412324.33	2298374.60	Картометрический метод	0.1	-
14870	412319.11	2298374.59	Картометрический метод	0.1	-

2. Сведения о характерных точках границ объекта					
Обозначение характерных точек границ	**Координаты, м**		**Метод определения координат характерной точки**	**Средняя квадратическая погрешность положения характерной точки (Mt), м**	**Описание обозначения точки на местности (при наличии)**
	X	**Y**			
1	**2**	**3**	**4**	**5**	**6**
14871	412321.33	2298324.65	Картометрический метод	0.1	-
14872	412342.34	2298266.15	Картометрический метод	0.1	-
14803	412417.24	2298195.47	Картометрический метод	0.1	-
14873	412391.39	2298937.40	Картометрический метод	0.1	-
14874	412418.06	2298937.70	Картометрический метод	0.1	-
14875	412418.54	2298963.17	Картометрический метод	0.1	-
14876	412392.07	2298963.21	Картометрический метод	0.1	-
14873	412391.39	2298937.40	Картометрический метод	0.1	-
14877	412278.55	2299017.47	Картометрический метод	0.1	-
14878	412279.44	2299012.50	Картометрический метод	0.1	-
14879	412283.39	2299017.35	Картометрический метод	0.1	-
14877	412278.55	2299017.47	Картометрический метод	0.1	-
14880	412427.50	2298998.79	Картометрический метод	0.1	-
14881	412425.37	2298996.68	Картометрический метод	0.1	-
14882	412427.50	2298994.47	Картометрический метод	0.1	-
14883	412429.60	2298996.69	Картометрический метод	0.1	-
14880	412427.50	2298998.79	Картометрический метод	0.1	-
14884	412481.52	2298820.65	Картометрический метод	0.1	-
14885	412479.44	2298818.55	Картометрический метод	0.1	-
14886	412481.53	2298816.32	Картометрический метод	0.1	-
14887	412483.64	2298818.54	Картометрический метод	0.1	-
14884	412481.52	2298820.65	Картометрический метод	0.1	-
14888	412324.28	2298546.46	Картометрический метод	0.1	-
14889	412322.17	2298544.35	Картометрический метод	0.1	-
14890	412324.28	2298542.24	Картометрический метод	0.1	-
14891	412326.40	2298544.35	Картометрический метод	0.1	-

2. Сведения о характерных точках границ объекта					
Обозначение характерных точек границ	**Координаты, м**		**Метод определения координат характерной точки**	**Средняя квадратическая погрешность положения характерной точки (Mt), м**	**Описание обозначения точки на местности (при наличии)**
	X	**Y**			
1	**2**	**3**	**4**	**5**	**6**
14888	412324.28	2298546.46	Картометрический метод	0.1	-
14892	412313.66	2298676.13	Картометрический метод	0.1	-
14893	412315.38	2298677.19	Картометрический метод	0.1	-
14894	412313.26	2298680.56	Картометрический метод	0.1	-
14895	412311.56	2298679.52	Картометрический метод	0.1	-
14892	412313.66	2298676.13	Картометрический метод	0.1	-
14896	412559.68	2298157.62	Картометрический метод	0.1	-
14897	412560.02	2298162.98	Картометрический метод	0.1	-
14898	412558.53	2298163.07	Картометрический метод	0.1	-
14899	412558.21	2298157.71	Картометрический метод	0.1	-
14896	412559.68	2298157.62	Картометрический метод	0.1	-
14900	412269.48	2299006.41	Картометрический метод	0.1	-
14901	412270.96	2299006.51	Картометрический метод	0.1	-
14902	412270.54	2299011.93	Картометрический метод	0.1	-
14903	412269.10	2299011.82	Картометрический метод	0.1	-
14900	412269.48	2299006.41	Картометрический метод	0.1	-
14904	412268.58	2299025.54	Картометрический метод	0.1	-
14905	412267.17	2299024.13	Картометрический метод	0.1	-
14906	412268.57	2299022.71	Картометрический метод	0.1	-
14907	412270.00	2299024.13	Картометрический метод	0.1	-
14904	412268.58	2299025.54	Картометрический метод	0.1	-
14908	412295.50	2298892.35	Картометрический метод	0.1	-
14909	412296.50	2298892.35	Картометрический метод	0.1	-
14910	412296.51	2298893.37	Картометрический метод	0.1	-
14911	412295.50	2298893.37	Картометрический метод	0.1	-
14908	412295.50	2298892.35	Картометрический метод	0.1	-

2. Сведения о характерных точках границ объекта					
Обозначение характерных точек границ	**Координаты, м**		**Метод определения координат характерной точки**	**Средняя квадратическая погрешность положения характерной точки (Mt), м**	**Описание обозначения точки на местности (при наличии)**
	X	**Y**			
1	**2**	**3**	**4**	**5**	**6**
14912	412305.71	2298789.22	Картометрический метод	0.1	-
14913	412306.72	2298789.20	Картометрический метод	0.1	-
14914	412306.72	2298790.22	Картометрический метод	0.1	-
14915	412305.73	2298790.23	Картометрический метод	0.1	-
14912	412305.71	2298789.22	Картометрический метод	0.1	-
14916	412384.60	2299010.33	Картометрический метод	0.1	-
14917	412385.62	2299010.32	Картометрический метод	0.1	-
14918	412385.61	2299011.33	Картометрический метод	0.1	-
14919	412384.60	2299011.32	Картометрический метод	0.1	-
14916	412384.60	2299010.33	Картометрический метод	0.1	-
14920	412481.53	2298580.00	Картометрический метод	0.1	-
14921	412482.54	2298580.00	Картометрический метод	0.1	-
14922	412482.54	2298581.02	Картометрический метод	0.1	-
14923	412481.54	2298581.00	Картометрический метод	0.1	-
14920	412481.53	2298580.00	Картометрический метод	0.1	-
14924	412307.69	2298751.97	Картометрический метод	0.1	-
14925	412308.70	2298751.97	Картометрический метод	0.1	-
14926	412308.70	2298752.97	Картометрический метод	0.1	-
14927	412307.69	2298752.98	Картометрический метод	0.1	-
14924	412307.69	2298751.97	Картометрический метод	0.1	-
14928	412520.07	2298556.34	Картометрический метод	0.1	-
14929	412521.07	2298556.35	Картометрический метод	0.1	-
14930	412521.06	2298557.35	Картометрический метод	0.1	-
14931	412520.05	2298557.35	Картометрический метод	0.1	-
14928	412520.07	2298556.34	Картометрический метод	0.1	-
14932	412357.62	2298329.44	Картометрический метод	0.1	-

2. Сведения о характерных точках границ объекта					
Обозначение характерных точек границ	**Координаты, м**		**Метод определения координат характерной точки**	**Средняя квадратическая погрешность положения характерной точки (Mt), м**	**Описание обозначения точки на местности (при наличии)**
	X	**Y**			
1	**2**	**3**	**4**	**5**	**6**
14933	412358.62	2298329.43	Картометрический метод	0.1	-
14934	412358.62	2298330.44	Картометрический метод	0.1	-
14935	412357.62	2298330.44	Картометрический метод	0.1	-
14932	412357.62	2298329.44	Картометрический метод	0.1	-
14936	412269.26	2298968.61	Картометрический метод	0.1	-
14937	412270.27	2298968.61	Картометрический метод	0.1	-
14938	412270.27	2298969.61	Картометрический метод	0.1	-
14939	412269.26	2298969.60	Картометрический метод	0.1	-
14936	412269.26	2298968.61	Картометрический метод	0.1	-
14940	412351.51	2298704.50	Картометрический метод	0.1	-
14941	412352.52	2298704.48	Картометрический метод	0.1	-
14942	412352.53	2298705.49	Картометрический метод	0.1	-
14943	412351.53	2298705.49	Картометрический метод	0.1	-
14940	412351.51	2298704.50	Картометрический метод	0.1	-
14944	412268.75	2298880.38	Картометрический метод	0.1	-
14945	412269.75	2298880.38	Картометрический метод	0.1	-
14946	412269.75	2298881.39	Картометрический метод	0.1	-
14947	412268.76	2298881.39	Картометрический метод	0.1	-
14944	412268.75	2298880.38	Картометрический метод	0.1	-
14948	412282.81	2298982.56	Картометрический метод	0.1	-
14949	412283.82	2298982.55	Картометрический метод	0.1	-
14950	412283.83	2298983.55	Картометрический метод	0.1	-
14951	412282.83	2298983.56	Картометрический метод	0.1	-
14948	412282.81	2298982.56	Картометрический метод	0.1	-
14952	412232.93	2299043.65	Картометрический метод	0.1	-
14953	412233.94	2299043.66	Картометрический метод	0.1	-

2. Сведения о характерных точках границ объекта					
Обозначение характерных точек границ	**Координаты, м**		**Метод определения координат характерной точки**	**Средняя квадратическая погрешность положения характерной точки (Mt), м**	**Описание обозначения точки на местности (при наличии)**
	X	**Y**			
1	**2**	**3**	**4**	**5**	**6**
14954	412233.93	2299044.65	Картометрический метод	0.1	-
14955	412232.93	2299044.66	Картометрический метод	0.1	-
14952	412232.93	2299043.65	Картометрический метод	0.1	-
14956	412258.39	2299215.94	Картометрический метод	0.1	-
14957	412259.38	2299215.95	Картометрический метод	0.1	-
14958	412259.39	2299216.94	Картометрический метод	0.1	-
14959	412258.38	2299216.95	Картометрический метод	0.1	-
14956	412258.39	2299215.94	Картометрический метод	0.1	-
14960	412378.96	2298296.36	Картометрический метод	0.1	-
14961	412379.95	2298296.36	Картометрический метод	0.1	-
14962	412379.95	2298297.38	Картометрический метод	0.1	-
14963	412378.96	2298297.36	Картометрический метод	0.1	-
14960	412378.96	2298296.36	Картометрический метод	0.1	-
14964	412331.02	2298674.43	Картометрический метод	0.1	-
14965	412332.03	2298674.45	Картометрический метод	0.1	-
14966	412332.02	2298675.44	Картометрический метод	0.1	-
14967	412331.03	2298675.44	Картометрический метод	0.1	-
14964	412331.02	2298674.43	Картометрический метод	0.1	-
14968	412442.93	2298604.16	Картометрический метод	0.1	-
14969	412443.93	2298604.17	Картометрический метод	0.1	-
14970	412443.94	2298605.16	Картометрический метод	0.1	-
14971	412442.93	2298605.16	Картометрический метод	0.1	-
14968	412442.93	2298604.16	Картометрический метод	0.1	-
14972	412383.51	2298733.50	Картометрический метод	0.1	-
14973	412384.51	2298733.50	Картометрический метод	0.1	-
14974	412384.50	2298734.49	Картометрический метод	0.1	-

2. Сведения о характерных точках границ объекта					
Обозначение характерных точек границ	**Координаты, м**		**Метод определения координат характерной точки**	**Средняя квадратическая погрешность положения характерной точки (Mt), м**	**Описание обозначения точки на местности (при наличии)**
	X	**Y**			
1	**2**	**3**	**4**	**5**	**6**
14975	412383.49	2298734.50	Картометрический метод	0.1	-
14972	412383.51	2298733.50	Картометрический метод	0.1	-
14976	412351.65	2299012.31	Картометрический метод	0.1	-
14977	412352.65	2299012.30	Картометрический метод	0.1	-
14978	412352.66	2299013.30	Картометрический метод	0.1	-
14979	412351.65	2299013.30	Картометрический метод	0.1	-
14976	412351.65	2299012.31	Картометрический метод	0.1	-
14980	412268.53	2298836.28	Картометрический метод	0.1	-
14981	412269.53	2298836.29	Картометрический метод	0.1	-
14982	412269.53	2298837.29	Картометрический метод	0.1	-
14983	412268.54	2298837.29	Картометрический метод	0.1	-
14980	412268.53	2298836.28	Картометрический метод	0.1	-
14984	412266.76	2299144.25	Картометрический метод	0.1	-
14985	412267.77	2299144.26	Картометрический метод	0.1	-
14986	412267.77	2299145.26	Картометрический метод	0.1	-
14987	412266.78	2299145.25	Картометрический метод	0.1	-
14984	412266.76	2299144.25	Картометрический метод	0.1	-
14988	412367.67	2298651.51	Картометрический метод	0.1	-
14989	412368.67	2298651.50	Картометрический метод	0.1	-
14990	412368.67	2298652.50	Картометрический метод	0.1	-
14991	412367.68	2298652.52	Картометрический метод	0.1	-
14988	412367.67	2298651.51	Картометрический метод	0.1	-
14992	412261.83	2299021.72	Картометрический метод	0.1	-
14993	412262.82	2299021.72	Картометрический метод	0.1	-
14994	412262.81	2299022.72	Картометрический метод	0.1	-
14995	412261.81	2299022.72	Картометрический метод	0.1	-

2. Сведения о характерных точках границ объекта					
Обозначение характерных точек границ	**Координаты, м**		**Метод определения координат характерной точки**	**Средняя квадратическая погрешность положения характерной точки (Mt), м**	**Описание обозначения точки на местности (при наличии)**
	X	**Y**			
1	**2**	**3**	**4**	**5**	**6**
14992	412261.83	2299021.72	Картометрический метод	0.1	-
14996	412447.18	2298790.13	Картометрический метод	0.1	-
14997	412448.18	2298790.11	Картометрический метод	0.1	-
14998	412448.18	2298791.12	Картометрический метод	0.1	-
14999	412447.19	2298791.12	Картометрический метод	0.1	-
14996	412447.18	2298790.13	Картометрический метод	0.1	-
15000	412416.94	2298236.90	Картометрический метод	0.1	-
15001	412417.93	2298236.89	Картометрический метод	0.1	-
15002	412417.92	2298237.89	Картометрический метод	0.1	-
15003	412416.93	2298237.91	Картометрический метод	0.1	-
15000	412416.94	2298236.90	Картометрический метод	0.1	-
15004	412477.32	2298816.86	Картометрический метод	0.1	-
15005	412478.31	2298816.87	Картометрический метод	0.1	-
15006	412478.32	2298817.86	Картометрический метод	0.1	-
15007	412477.32	2298817.87	Картометрический метод	0.1	-
15004	412477.32	2298816.86	Картометрический метод	0.1	-
15008	412400.91	2298630.47	Картометрический метод	0.1	-
15009	412401.91	2298630.48	Картометрический метод	0.1	-
15010	412401.91	2298631.47	Картометрический метод	0.1	-
15011	412400.91	2298631.47	Картометрический метод	0.1	-
15008	412400.91	2298630.47	Картометрический метод	0.1	-
15012	412269.64	2299017.65	Картометрический метод	0.1	-
15013	412270.64	2299017.65	Картометрический метод	0.1	-
15014	412270.63	2299018.65	Картометрический метод	0.1	-
15015	412269.64	2299018.65	Картометрический метод	0.1	-
15012	412269.64	2299017.65	Картометрический метод	0.1	-

2. Сведения о характерных точках границ объекта					
Обозначение характерных точек границ	**Координаты, м**		**Метод определения координат характерной точки**	**Средняя квадратическая погрешность положения характерной точки (Mt), м**	**Описание обозначения точки на местности (при наличии)**
	X	**Y**			
1	**2**	**3**	**4**	**5**	**6**
15016	412315.60	2299014.74	Картометрический метод	0.1	-
15017	412316.59	2299014.74	Картометрический метод	0.1	-
15018	412316.60	2299015.74	Картометрический метод	0.1	-
15019	412315.60	2299015.74	Картометрический метод	0.1	-
15016	412315.60	2299014.74	Картометрический метод	0.1	-
15020	412310.14	2298719.40	Картометрический метод	0.1	-
15021	412311.14	2298719.40	Картометрический метод	0.1	-
15022	412311.14	2298720.39	Картометрический метод	0.1	-
15023	412310.15	2298720.40	Картометрический метод	0.1	-
15020	412310.14	2298719.40	Картометрический метод	0.1	-
15024	412268.89	2298924.52	Картометрический метод	0.1	-
15025	412269.89	2298924.51	Картометрический метод	0.1	-
15026	412269.89	2298925.51	Картометрический метод	0.1	-
15027	412268.90	2298925.51	Картометрический метод	0.1	-
15024	412268.89	2298924.52	Картометрический метод	0.1	-
15028	412288.87	2298938.02	Картометрический метод	0.1	-
15029	412289.86	2298938.02	Картометрический метод	0.1	-
15030	412289.86	2298939.01	Картометрический метод	0.1	-
15031	412288.87	2298939.02	Картометрический метод	0.1	-
15028	412288.87	2298938.02	Картометрический метод	0.1	-
15032	412299.89	2298694.45	Картометрический метод	0.1	-
15033	412300.89	2298694.45	Картометрический метод	0.1	-
15034	412300.89	2298695.43	Картометрический метод	0.1	-
15035	412299.89	2298695.44	Картометрический метод	0.1	-
15032	412299.89	2298694.45	Картометрический метод	0.1	-
15036	412225.75	2299270.74	Картометрический метод	0.1	-

2. Сведения о характерных точках границ объекта					
Обозначение характерных точек границ	**Координаты, м**		**Метод определения координат характерной точки**	**Средняя квадратическая погрешность положения характерной точки (Mt), м**	**Описание обозначения точки на местности (при наличии)**
	X	**Y**			
1	**2**	**3**	**4**	**5**	**6**
15037	412226.74	2299270.75	Картометрический метод	0.1	-
15038	412226.73	2299271.74	Картометрический метод	0.1	-
15039	412225.74	2299271.74	Картометрический метод	0.1	-
15036	412225.75	2299270.74	Картометрический метод	0.1	-
15040	412416.29	2298762.56	Картометрический метод	0.1	-
15041	412417.29	2298762.55	Картометрический метод	0.1	-
15042	412417.27	2298763.55	Картометрический метод	0.1	-
15043	412416.29	2298763.55	Картометрический метод	0.1	-
15040	412416.29	2298762.56	Картометрический метод	0.1	-
15044	412262.23	2299182.11	Картометрический метод	0.1	-
15045	412263.22	2299182.11	Картометрический метод	0.1	-
15046	412263.22	2299183.10	Картометрический метод	0.1	-
15047	412262.23	2299183.10	Картометрический метод	0.1	-
15044	412262.23	2299182.11	Картометрический метод	0.1	-
15048	412398.53	2298265.77	Картометрический метод	0.1	-
15049	412399.52	2298265.77	Картометрический метод	0.1	-
15050	412399.52	2298266.76	Картометрический метод	0.1	-
15051	412398.53	2298266.76	Картометрический метод	0.1	-
15048	412398.53	2298265.77	Картометрический метод	0.1	-
15052	412269.35	2298990.03	Картометрический метод	0.1	-
15053	412270.34	2298990.02	Картометрический метод	0.1	-
15054	412270.34	2298991.02	Картометрический метод	0.1	-
15055	412269.37	2298991.02	Картометрический метод	0.1	-
15052	412269.35	2298990.03	Картометрический метод	0.1	-
15056	407252.47	2297012.56	Картометрический метод	0.1	-
15057	407304.44	2297012.56	Картометрический метод	0.1	-

2. Сведения о характерных точках границ объекта					
Обозначение характерных точек границ	**Координаты, м**		**Метод определения координат характерной точки**	**Средняя квадратическая погрешность положения характерной точки (Mt), м**	**Описание обозначения точки на местности (при наличии)**
	X	**Y**			
1	**2**	**3**	**4**	**5**	**6**
15058	407304.44	2296952.57	Картометрический метод	0.1	-
15059	407244.44	2296952.54	Картометрический метод	0.1	-
15060	407244.43	2297001.53	Картометрический метод	0.1	-
15061	407151.98	2296965.07	Картометрический метод	0.1	-
15062	407151.98	2296919.99	Картометрический метод	0.1	-
15063	407132.01	2296919.99	Картометрический метод	0.1	-
15064	407125.57	2296796.86	Картометрический метод	0.1	-
15065	407232.77	2296795.30	Картометрический метод	0.1	-
15066	407232.77	2296819.45	Картометрический метод	0.1	-
15067	407292.78	2296819.45	Картометрический метод	0.1	-
15068	407292.78	2296759.45	Картометрический метод	0.1	-
15069	407232.78	2296759.44	Картометрический метод	0.1	-
15070	407232.77	2296789.30	Картометрический метод	0.1	-
15071	407125.24	2296790.85	Картометрический метод	0.1	-
15072	407123.33	2296754.56	Картометрический метод	0.1	-
15073	407114.53	2296587.12	Картометрический метод	0.1	-
15074	407178.32	2296617.81	Картометрический метод	0.1	-
15075	407178.31	2296628.98	Картометрический метод	0.1	-
15076	407201.36	2296628.99	Картометрический метод	0.1	-
15077	407259.74	2296654.92	Картометрический метод	0.1	-
15078	407300.14	2296678.55	Картометрический метод	0.1	-
15079	407348.29	2296709.80	Картометрический метод	0.1	-
15080	407501.44	2296789.36	Картометрический метод	0.1	-
15081	407633.22	2296851.31	Картометрический метод	0.1	-
15082	407633.21	2296900.50	Картометрический метод	0.1	-
15083	407686.49	2296900.51	Картометрический метод	0.1	-

2. Сведения о характерных точках границ объекта					
Обозначение характерных точек границ	**Координаты, м**		**Метод определения координат характерной точки**	**Средняя квадратическая погрешность положения характерной точки (Mt), м**	**Описание обозначения точки на местности (при наличии)**
	X	**Y**			
1	**2**	**3**	**4**	**5**	**6**
15084	407722.36	2296969.65	Картометрический метод	0.1	-
15085	407725.42	2296998.13	Картометрический метод	0.1	-
15086	407696.76	2297124.15	Картометрический метод	0.1	-
15087	407671.58	2297108.19	Картометрический метод	0.1	-
15088	407571.76	2297094.05	Картометрический метод	0.1	-
15089	407522.98	2297097.70	Картометрический метод	0.1	-
15090	407424.72	2297108.98	Картометрический метод	0.1	-
15091	407382.91	2297108.72	Картометрический метод	0.1	-
15092	407271.85	2297127.82	Картометрический метод	0.1	-
15056	407252.47	2297012.56	Картометрический метод	0.1	-
15093	407299.54	2297020.79	Картометрический метод	0.1	-
15094	407304.51	2297026.32	Картометрический метод	0.1	-
15095	407303.01	2297027.67	Картометрический метод	0.1	-
15096	407298.04	2297022.15	Картометрический метод	0.1	-
15093	407299.54	2297020.79	Картометрический метод	0.1	-
15097	407508.90	2297030.54	Картометрический метод	0.1	-
15098	407506.77	2297028.43	Картометрический метод	0.1	-
15099	407508.88	2297026.31	Картометрический метод	0.1	-
15100	407511.01	2297028.41	Картометрический метод	0.1	-
15097	407508.90	2297030.54	Картометрический метод	0.1	-
15101	407459.19	2296837.17	Картометрический метод	0.1	-
15102	407457.08	2296835.05	Картометрический метод	0.1	-
15103	407459.20	2296832.96	Картометрический метод	0.1	-
15104	407461.31	2296835.06	Картометрический метод	0.1	-
15101	407459.19	2296837.17	Картометрический метод	0.1	-
15105	407419.13	2297105.81	Картометрический метод	0.1	-

2. Сведения о характерных точках границ объекта					
Обозначение характерных точек границ	**Координаты, м**		**Метод определения координат характерной точки**	**Средняя квадратическая погрешность положения характерной точки (Mt), м**	**Описание обозначения точки на местности (при наличии)**
	X	**Y**			
1	**2**	**3**	**4**	**5**	**6**
15106	407421.13	2297105.82	Картометрический метод	0.1	-
15107	407421.14	2297107.84	Картометрический метод	0.1	-
15108	407419.15	2297107.83	Картометрический метод	0.1	-
15105	407419.13	2297105.81	Картометрический метод	0.1	-
15109	407280.33	2297087.54	Картометрический метод	0.1	-
15110	407282.33	2297087.53	Картометрический метод	0.1	-
15111	407282.34	2297089.54	Картометрический метод	0.1	-
15112	407280.33	2297089.55	Картометрический метод	0.1	-
15109	407280.33	2297087.54	Картометрический метод	0.1	-
15113	407373.31	2297099.85	Картометрический метод	0.1	-
15114	407375.31	2297099.86	Картометрический метод	0.1	-
15115	407375.31	2297101.85	Картометрический метод	0.1	-
15116	407373.31	2297101.87	Картометрический метод	0.1	-
15113	407373.31	2297099.85	Картометрический метод	0.1	-
15117	407327.66	2297093.68	Картометрический метод	0.1	-
15118	407329.66	2297093.69	Картометрический метод	0.1	-
15119	407329.65	2297095.69	Картометрический метод	0.1	-
15120	407327.65	2297095.68	Картометрический метод	0.1	-
15117	407327.66	2297093.68	Картометрический метод	0.1	-
15121	407259.97	2297037.84	Картометрический метод	0.1	-
15122	407261.98	2297037.86	Картометрический метод	0.1	-
15123	407261.96	2297039.85	Картометрический метод	0.1	-
15124	407259.98	2297039.84	Картометрический метод	0.1	-
15121	407259.97	2297037.84	Картометрический метод	0.1	-
15125	407339.31	2297009.49	Картометрический метод	0.1	-
15126	407341.30	2297009.50	Картометрический метод	0.1	-

2. Сведения о характерных точках границ объекта					
Обозначение характерных точек границ	**Координаты, м**		**Метод определения координат характерной точки**	**Средняя квадратическая погрешность положения характерной точки (Mt), м**	**Описание обозначения точки на местности (при наличии)**
	X	**Y**			
1	**2**	**3**	**4**	**5**	**6**
15127	407341.30	2297011.48	Картометрический метод	0.1	-
15128	407339.30	2297011.49	Картометрический метод	0.1	-
15125	407339.31	2297009.49	Картометрический метод	0.1	-
15129	407162.76	2296782.34	Картометрический метод	0.1	-
15130	407163.77	2296782.35	Картометрический метод	0.1	-
15131	407163.75	2296783.36	Картометрический метод	0.1	-
15132	407162.75	2296783.36	Картометрический метод	0.1	-
15129	407162.76	2296782.34	Картометрический метод	0.1	-
15133	407208.24	2296781.81	Картометрический метод	0.1	-
15134	407209.26	2296781.81	Картометрический метод	0.1	-
15135	407209.23	2296782.82	Картометрический метод	0.1	-
15136	407208.23	2296782.82	Картометрический метод	0.1	-
15133	407208.24	2296781.81	Картометрический метод	0.1	-
15137	407420.33	2296975.22	Картометрический метод	0.1	-
15138	407421.33	2296975.21	Картометрический метод	0.1	-
15139	407421.32	2296976.24	Картометрический метод	0.1	-
15140	407420.32	2296976.22	Картометрический метод	0.1	-
15137	407420.33	2296975.22	Картометрический метод	0.1	-
15141	407459.63	2296958.20	Картометрический метод	0.1	-
15142	407460.63	2296958.20	Картометрический метод	0.1	-
15143	407460.63	2296959.22	Картометрический метод	0.1	-
15144	407459.62	2296959.19	Картометрический метод	0.1	-
15141	407459.63	2296958.20	Картометрический метод	0.1	-
15145	407611.51	2296892.24	Картометрический метод	0.1	-
15146	407612.52	2296892.25	Картометрический метод	0.1	-
15147	407612.51	2296893.25	Картометрический метод	0.1	-

2. Сведения о характерных точках границ объекта					
Обозначение характерных точек границ	**Координаты, м**		**Метод определения координат характерной точки**	**Средняя квадратическая погрешность положения характерной точки (Mt), м**	**Описание обозначения точки на местности (при наличии)**
	X	**Y**			
1	**2**	**3**	**4**	**5**	**6**
15148	407611.51	2296893.25	Картометрический метод	0.1	-
15145	407611.51	2296892.24	Картометрический метод	0.1	-
15149	407579.52	2296906.23	Картометрический метод	0.1	-
15150	407580.52	2296906.24	Картометрический метод	0.1	-
15151	407580.52	2296907.24	Картометрический метод	0.1	-
15152	407579.50	2296907.22	Картометрический метод	0.1	-
15149	407579.52	2296906.23	Картометрический метод	0.1	-
15153	407380.63	2296992.36	Картометрический метод	0.1	-
15154	407381.63	2296992.35	Картометрический метод	0.1	-
15155	407381.63	2296993.36	Картометрический метод	0.1	-
15156	407380.63	2296993.35	Картометрический метод	0.1	-
15153	407380.63	2296992.36	Картометрический метод	0.1	-
15157	407540.03	2296923.35	Картометрический метод	0.1	-
15158	407541.04	2296923.35	Картометрический метод	0.1	-
15159	407541.01	2296924.34	Картометрический метод	0.1	-
15160	407540.02	2296924.34	Картометрический метод	0.1	-
15157	407540.03	2296923.35	Картометрический метод	0.1	-
15161	407499.62	2296940.85	Картометрический метод	0.1	-
15162	407500.60	2296940.87	Картометрический метод	0.1	-
15163	407500.60	2296941.86	Картометрический метод	0.1	-
15164	407499.61	2296941.86	Картометрический метод	0.1	-
15161	407499.62	2296940.85	Картометрический метод	0.1	-
15165	409282.06	2295577.34	Картометрический метод	0.1	-
15166	409282.06	2295572.57	Картометрический метод	0.1	-
15167	409271.69	2295572.57	Картометрический метод	0.1	-
15168	409184.35	2295538.93	Картометрический метод	0.1	-

2. Сведения о характерных точках границ объекта					
Обозначение характерных точек границ	**Координаты, м**		**Метод определения координат характерной точки**	**Средняя квадратическая погрешность положения характерной точки (Mt), м**	**Описание обозначения точки на местности (при наличии)**
	X	**Y**			
1	**2**	**3**	**4**	**5**	**6**
15169	409169.93	2295539.42	Картометрический метод	0.1	-
15170	409188.02	2295504.66	Картометрический метод	0.1	-
15171	409420.03	2295416.54	Картометрический метод	0.1	-
15172	409420.25	2295430.05	Картометрический метод	0.1	-
15173	409389.07	2295430.04	Картометрический метод	0.1	-
15174	409389.08	2295490.06	Картометрический метод	0.1	-
15175	409449.08	2295490.04	Картометрический метод	0.1	-
15176	409449.08	2295430.06	Картометрический метод	0.1	-
15177	409426.22	2295430.05	Картометрический метод	0.1	-
15178	409426.01	2295414.28	Картометрический метод	0.1	-
15179	409465.80	2295399.16	Картометрический метод	0.1	-
15180	409537.78	2295388.57	Картометрический метод	0.1	-
15181	409537.95	2295397.55	Картометрический метод	0.1	-
15182	409513.95	2295397.55	Картометрический метод	0.1	-
15183	409513.96	2295457.55	Картометрический метод	0.1	-
15184	409573.97	2295457.55	Картометрический метод	0.1	-
15185	409573.97	2295397.55	Картометрический метод	0.1	-
15186	409543.96	2295397.55	Картометрический метод	0.1	-
15187	409543.75	2295387.70	Картометрический метод	0.1	-
15188	409599.60	2295379.46	Картометрический метод	0.1	-
15189	409650.51	2295381.56	Картометрический метод	0.1	-
15190	409682.44	2295370.58	Картометрический метод	0.1	-
15191	409749.89	2295321.94	Картометрический метод	0.1	-
15192	409758.12	2295320.72	Картометрический метод	0.1	-
15193	409786.60	2295450.70	Картометрический метод	0.1	-
15194	409767.01	2295450.71	Картометрический метод	0.1	-

2. Сведения о характерных точках границ объекта					
Обозначение характерных точек границ	**Координаты, м**		**Метод определения координат характерной точки**	**Средняя квадратическая погрешность положения характерной точки (Mt), м**	**Описание обозначения точки на местности (при наличии)**
	X	**Y**			
1	**2**	**3**	**4**	**5**	**6**
15195	409766.99	2295510.70	Картометрический метод	0.1	-
15196	409803.33	2295510.78	Картометрический метод	0.1	-
15197	409818.46	2295570.65	Картометрический метод	0.1	-
15198	409918.00	2295643.16	Картометрический метод	0.1	-
15199	410041.04	2295760.11	Картометрический метод	0.1	-
15200	410102.41	2295878.89	Картометрический метод	0.1	-
15201	409953.39	2295818.63	Картометрический метод	0.1	-
15202	409915.88	2295805.55	Картометрический метод	0.1	-
15203	409915.58	2295793.55	Картометрический метод	0.1	-
15204	409946.26	2295795.59	Картометрический метод	0.1	-
15205	409946.54	2295736.93	Картометрический метод	0.1	-
15206	409882.62	2295736.97	Картометрический метод	0.1	-
15207	409882.82	2295791.36	Картометрический метод	0.1	-
15208	409909.58	2295793.15	Картометрический метод	0.1	-
15209	409909.82	2295803.43	Картометрический метод	0.1	-
15210	409777.00	2295757.13	Картометрический метод	0.1	-
15211	409536.21	2295683.18	Картометрический метод	0.1	-
15212	409481.95	2295665.67	Картометрический метод	0.1	-
15165	409282.06	2295577.34	Картометрический метод	0.1	-
15213	409743.32	2295605.33	Картометрический метод	0.1	-
15214	409746.65	2295598.98	Картометрический метод	0.1	-
15215	409752.79	2295602.31	Картометрический метод	0.1	-
15213	409743.32	2295605.33	Картометрический метод	0.1	-
15216	409887.61	2295630.70	Картометрический метод	0.1	-
15217	409893.15	2295626.61	Картометрический метод	0.1	-
15218	409896.94	2295632.83	Картометрический метод	0.1	-

2. Сведения о характерных точках границ объекта					
Обозначение характерных точек границ	**Координаты, м**		**Метод определения координат характерной точки**	**Средняя квадратическая погрешность положения характерной точки (Mt), м**	**Описание обозначения точки на местности (при наличии)**
	X	**Y**			
1	**2**	**3**	**4**	**5**	**6**
15216	409887.61	2295630.70	Картометрический метод	0.1	-
15219	409502.87	2295552.70	Картометрический метод	0.1	-
15220	409509.45	2295556.48	Картометрический метод	0.1	-
15221	409502.87	2295560.28	Картометрический метод	0.1	-
15219	409502.87	2295552.70	Картометрический метод	0.1	-
15222	409854.94	2295648.09	Картометрический метод	0.1	-
15223	409857.02	2295654.59	Картометрический метод	0.1	-
15224	409854.88	2295655.26	Картометрический метод	0.1	-
15225	409852.83	2295648.76	Картометрический метод	0.1	-
15222	409854.94	2295648.09	Картометрический метод	0.1	-
15226	409490.71	2295406.72	Картометрический метод	0.1	-
15227	409489.60	2295408.62	Картометрический метод	0.1	-
15228	409483.65	2295405.17	Картометрический метод	0.1	-
15229	409484.75	2295403.29	Картометрический метод	0.1	-
15226	409490.71	2295406.72	Картометрический метод	0.1	-
15230	409758.66	2295328.43	Картометрический метод	0.1	-
15231	409760.11	2295335.72	Картометрический метод	0.1	-
15232	409758.12	2295336.10	Картометрический метод	0.1	-
15233	409756.67	2295328.83	Картометрический метод	0.1	-
15230	409758.66	2295328.43	Картометрический метод	0.1	-
15234	409488.35	2295537.63	Картометрический метод	0.1	-
15235	409489.22	2295543.84	Картометрический метод	0.1	-
15236	409486.85	2295544.17	Картометрический метод	0.1	-
15237	409485.97	2295537.96	Картометрический метод	0.1	-
15234	409488.35	2295537.63	Картометрический метод	0.1	-
15238	409861.32	2295754.15	Картометрический метод	0.1	-

2. Сведения о характерных точках границ объекта					
Обозначение характерных точек границ	**Координаты, м**		**Метод определения координат характерной точки**	**Средняя квадратическая погрешность положения характерной точки (Mt), м**	**Описание обозначения точки на местности (при наличии)**
	X	**Y**			
1	**2**	**3**	**4**	**5**	**6**
15239	409863.87	2295760.29	Картометрический метод	0.1	-
15240	409861.78	2295761.15	Картометрический метод	0.1	-
15241	409859.23	2295755.03	Картометрический метод	0.1	-
15238	409861.32	2295754.15	Картометрический метод	0.1	-
15242	409861.84	2295734.02	Картометрический метод	0.1	-
15243	409862.70	2295741.71	Картометрический метод	0.1	-
15244	409860.77	2295741.93	Картометрический метод	0.1	-
15245	409859.91	2295734.24	Картометрический метод	0.1	-
15242	409861.84	2295734.02	Картометрический метод	0.1	-
15246	409493.36	2295552.29	Картометрический метод	0.1	-
15247	409492.97	2295554.70	Картометрический метод	0.1	-
15248	409486.91	2295553.79	Картометрический метод	0.1	-
15249	409487.29	2295551.36	Картометрический метод	0.1	-
15246	409493.36	2295552.29	Картометрический метод	0.1	-
15250	409782.73	2295440.21	Картометрический метод	0.1	-
15251	409784.41	2295447.04	Картометрический метод	0.1	-
15252	409782.33	2295447.55	Картометрический метод	0.1	-
15253	409780.66	2295440.71	Картометрический метод	0.1	-
15250	409782.73	2295440.21	Картометрический метод	0.1	-
15254	409653.44	2295385.10	Картометрический метод	0.1	-
15255	409658.76	2295389.60	Картометрический метод	0.1	-
15256	409657.36	2295391.25	Картометрический метод	0.1	-
15257	409652.06	2295386.75	Картометрический метод	0.1	-
15254	409653.44	2295385.10	Картометрический метод	0.1	-
15258	409241.23	2295513.38	Картометрический метод	0.1	-
15259	409240.30	2295519.64	Картометрический метод	0.1	-

2. Сведения о характерных точках границ объекта					
Обозначение характерных точек границ	**Координаты, м**		**Метод определения координат характерной точки**	**Средняя квадратическая погрешность положения характерной точки (Mt), м**	**Описание обозначения точки на местности (при наличии)**
	X	**Y**			
1	**2**	**3**	**4**	**5**	**6**
15260	409237.95	2295519.29	Картометрический метод	0.1	-
15261	409238.90	2295513.02	Картометрический метод	0.1	-
15258	409241.23	2295513.38	Картометрический метод	0.1	-
15262	409736.33	2295593.74	Картометрический метод	0.1	-
15263	409736.07	2295595.76	Картометрический метод	0.1	-
15264	409728.78	2295594.89	Картометрический метод	0.1	-
15265	409729.03	2295592.86	Картометрический метод	0.1	-
15262	409736.33	2295593.74	Картометрический метод	0.1	-
15266	409512.96	2295546.95	Картометрический метод	0.1	-
15267	409508.01	2295552.41	Картометрический метод	0.1	-
15268	409506.51	2295551.03	Картометрический метод	0.1	-
15269	409511.46	2295545.58	Картометрический метод	0.1	-
15266	409512.96	2295546.95	Картометрический метод	0.1	-
15270	409458.33	2295591.26	Картометрический метод	0.1	-
15271	409460.32	2295599.15	Картометрический метод	0.1	-
15272	409458.55	2295599.59	Картометрический метод	0.1	-
15273	409456.54	2295591.69	Картометрический метод	0.1	-
15270	409458.33	2295591.26	Картометрический метод	0.1	-
15274	409815.30	2295605.80	Картометрический метод	0.1	-
15275	409813.19	2295603.69	Картометрический метод	0.1	-
15276	409815.29	2295601.56	Картометрический метод	0.1	-
15277	409817.41	2295603.68	Картометрический метод	0.1	-
15274	409815.30	2295605.80	Картометрический метод	0.1	-
15278	409646.61	2295505.38	Картометрический метод	0.1	-
15279	409644.50	2295503.26	Картометрический метод	0.1	-
15280	409646.60	2295501.15	Картометрический метод	0.1	-

2. Сведения о характерных точках границ объекта					
Обозначение характерных точек границ	**Координаты, м**		**Метод определения координат характерной точки**	**Средняя квадратическая погрешность положения характерной точки (Mt), м**	**Описание обозначения точки на местности (при наличии)**
	X	**Y**			
1	**2**	**3**	**4**	**5**	**6**
15281	409648.72	2295503.26	Картометрический метод	0.1	-
15278	409646.61	2295505.38	Картометрический метод	0.1	-
15282	409419.13	2295541.15	Картометрический метод	0.1	-
15283	409421.15	2295541.14	Картометрический метод	0.1	-
15284	409421.14	2295543.15	Картометрический метод	0.1	-
15285	409419.14	2295543.16	Картометрический метод	0.1	-
15282	409419.13	2295541.15	Картометрический метод	0.1	-
15286	409474.85	2295398.91	Картометрический метод	0.1	-
15287	409476.85	2295398.91	Картометрический метод	0.1	-
15288	409476.86	2295400.92	Картометрический метод	0.1	-
15289	409474.85	2295400.92	Картометрический метод	0.1	-
15286	409474.85	2295398.91	Картометрический метод	0.1	-
15290	409536.32	2295518.51	Картометрический метод	0.1	-
15291	409538.33	2295518.52	Картометрический метод	0.1	-
15292	409538.33	2295520.52	Картометрический метод	0.1	-
15293	409536.32	2295520.52	Картометрический метод	0.1	-
15290	409536.32	2295518.51	Картометрический метод	0.1	-
15294	409454.74	2295546.82	Картометрический метод	0.1	-
15295	409456.74	2295546.83	Картометрический метод	0.1	-
15296	409456.76	2295548.84	Картометрический метод	0.1	-
15297	409454.76	2295548.84	Картометрический метод	0.1	-
15294	409454.74	2295546.82	Картометрический метод	0.1	-
15298	409818.78	2295607.44	Картометрический метод	0.1	-
15299	409820.77	2295607.43	Картометрический метод	0.1	-
15300	409820.77	2295609.45	Картометрический метод	0.1	-
15301	409818.77	2295609.45	Картометрический метод	0.1	-

2. Сведения о характерных точках границ объекта					
Обозначение характерных точек границ	**Координаты, м**		**Метод определения координат характерной точки**	**Средняя квадратическая погрешность положения характерной точки (Mt), м**	**Описание обозначения точки на местности (при наличии)**
	X	**Y**			
1	**2**	**3**	**4**	**5**	**6**
15298	409818.78	2295607.44	Картометрический метод	0.1	-
15302	409863.06	2295749.27	Картометрический метод	0.1	-
15303	409861.64	2295747.86	Картометрический метод	0.1	-
15304	409863.07	2295746.43	Картометрический метод	0.1	-
15305	409864.47	2295747.85	Картометрический метод	0.1	-
15302	409863.06	2295749.27	Картометрический метод	0.1	-
15306	409549.35	2295568.29	Картометрический метод	0.1	-
15307	409551.34	2295568.28	Картометрический метод	0.1	-
15308	409551.34	2295570.31	Картометрический метод	0.1	-
15309	409549.35	2295570.30	Картометрический метод	0.1	-
15306	409549.35	2295568.29	Картометрический метод	0.1	-
15310	409776.84	2295600.49	Картометрический метод	0.1	-
15311	409778.84	2295600.49	Картометрический метод	0.1	-
15312	409778.85	2295602.50	Картометрический метод	0.1	-
15313	409776.84	2295602.48	Картометрический метод	0.1	-
15310	409776.84	2295600.49	Картометрический метод	0.1	-
15314	409620.06	2295428.92	Картометрический метод	0.1	-
15315	409622.05	2295428.91	Картометрический метод	0.1	-
15316	409622.07	2295430.91	Картометрический метод	0.1	-
15317	409620.05	2295430.92	Картометрический метод	0.1	-
15314	409620.06	2295428.92	Картометрический метод	0.1	-
15318	409346.95	2295529.85	Картометрический метод	0.1	-
15319	409348.96	2295529.84	Картометрический метод	0.1	-
15320	409348.97	2295531.84	Картометрический метод	0.1	-
15321	409346.96	2295531.84	Картометрический метод	0.1	-
15318	409346.95	2295529.85	Картометрический метод	0.1	-

2. Сведения о характерных точках границ объекта					
Обозначение характерных точек границ	**Координаты, м**		**Метод определения координат характерной точки**	**Средняя квадратическая погрешность положения характерной точки (Mt), м**	**Описание обозначения точки на местности (при наличии)**
	X	**Y**			
1	**2**	**3**	**4**	**5**	**6**
15322	409677.64	2295587.98	Картометрический метод	0.1	-
15323	409679.64	2295587.98	Картометрический метод	0.1	-
15324	409679.64	2295589.99	Картометрический метод	0.1	-
15325	409677.65	2295589.99	Картометрический метод	0.1	-
15322	409677.64	2295587.98	Картометрический метод	0.1	-
15326	409855.49	2295686.04	Картометрический метод	0.1	-
15327	409857.49	2295686.04	Картометрический метод	0.1	-
15328	409857.49	2295688.04	Картометрический метод	0.1	-
15329	409855.48	2295688.04	Картометрический метод	0.1	-
15326	409855.49	2295686.04	Картометрический метод	0.1	-
15330	409755.27	2295321.48	Картометрический метод	0.1	-
15331	409757.25	2295321.23	Картометрический метод	0.1	-
15332	409757.50	2295323.21	Картометрический метод	0.1	-
15333	409755.52	2295323.48	Картометрический метод	0.1	-
15330	409755.27	2295321.48	Картометрический метод	0.1	-
15334	409480.94	2295470.58	Картометрический метод	0.1	-
15335	409482.94	2295470.56	Картометрический метод	0.1	-
15336	409482.94	2295472.57	Картометрический метод	0.1	-
15337	409480.93	2295472.57	Картометрический метод	0.1	-
15334	409480.94	2295470.58	Картометрический метод	0.1	-
15338	409498.61	2295558.38	Картометрический метод	0.1	-
15339	409497.22	2295556.97	Картометрический метод	0.1	-
15340	409498.63	2295555.54	Картометрический метод	0.1	-
15341	409500.04	2295556.97	Картометрический метод	0.1	-
15338	409498.61	2295558.38	Картометрический метод	0.1	-
15342	409402.69	2295622.58	Картометрический метод	0.1	-

2. Сведения о характерных точках границ объекта					
Обозначение характерных точек границ	**Координаты, м**		**Метод определения координат характерной точки**	**Средняя квадратическая погрешность положения характерной точки (Mt), м**	**Описание обозначения точки на местности (при наличии)**
	X	**Y**			
1	**2**	**3**	**4**	**5**	**6**
15343	409404.68	2295622.57	Картометрический метод	0.1	-
15344	409404.68	2295624.58	Картометрический метод	0.1	-
15345	409402.68	2295624.58	Картометрический метод	0.1	-
15342	409402.69	2295622.58	Картометрический метод	0.1	-
15346	409276.94	2295519.04	Картометрический метод	0.1	-
15347	409278.95	2295519.06	Картометрический метод	0.1	-
15348	409278.95	2295521.04	Картометрический метод	0.1	-
15349	409276.95	2295521.05	Картометрический метод	0.1	-
15346	409276.94	2295519.04	Картометрический метод	0.1	-
15350	409638.37	2295582.00	Картометрический метод	0.1	-
15351	409640.37	2295582.01	Картометрический метод	0.1	-
15352	409640.38	2295584.00	Картометрический метод	0.1	-
15353	409638.37	2295584.00	Картометрический метод	0.1	-
15350	409638.37	2295582.00	Картометрический метод	0.1	-
15354	409594.71	2295575.57	Картометрический метод	0.1	-
15355	409596.71	2295575.59	Картометрический метод	0.1	-
15356	409596.73	2295577.57	Картометрический метод	0.1	-
15357	409594.72	2295577.58	Картометрический метод	0.1	-
15354	409594.71	2295575.57	Картометрический метод	0.1	-
15358	409566.86	2295485.60	Картометрический метод	0.1	-
15359	409568.85	2295485.60	Картометрический метод	0.1	-
15360	409568.85	2295487.61	Картометрический метод	0.1	-
15361	409566.86	2295487.61	Картометрический метод	0.1	-
15358	409566.86	2295485.60	Картометрический метод	0.1	-
15362	409767.06	2295609.28	Картометрический метод	0.1	-
15363	409769.05	2295609.29	Картометрический метод	0.1	-

2. Сведения о характерных точках границ объекта					
Обозначение характерных точек границ	**Координаты, м**		**Метод определения координат характерной точки**	**Средняя квадратическая погрешность положения характерной точки (Mt), м**	**Описание обозначения точки на местности (при наличии)**
	X	**Y**			
1	**2**	**3**	**4**	**5**	**6**
15364	409769.05	2295611.28	Картометрический метод	0.1	-
15365	409767.05	2295611.30	Картометрический метод	0.1	-
15362	409767.06	2295609.28	Картометрический метод	0.1	-
15366	409313.34	2295524.71	Картометрический метод	0.1	-
15367	409315.35	2295524.72	Картометрический метод	0.1	-
15368	409315.33	2295526.71	Картометрический метод	0.1	-
15369	409313.34	2295526.71	Картометрический метод	0.1	-
15366	409313.34	2295524.71	Картометрический метод	0.1	-
15370	409826.41	2295639.19	Картометрический метод	0.1	-
15371	409828.40	2295639.19	Картометрический метод	0.1	-
15372	409828.40	2295641.19	Картометрический метод	0.1	-
15373	409826.39	2295641.18	Картометрический метод	0.1	-
15370	409826.41	2295639.19	Картометрический метод	0.1	-
15374	409716.21	2295593.83	Картометрический метод	0.1	-
15375	409718.20	2295593.83	Картометрический метод	0.1	-
15376	409718.20	2295595.82	Картометрический метод	0.1	-
15377	409716.20	2295595.84	Картометрический метод	0.1	-
15374	409716.21	2295593.83	Картометрический метод	0.1	-
15378	409415.38	2295619.55	Картометрический метод	0.1	-
15379	409417.38	2295619.54	Картометрический метод	0.1	-
15380	409417.38	2295621.53	Картометрический метод	0.1	-
15381	409415.38	2295621.54	Картометрический метод	0.1	-
15378	409415.38	2295619.55	Картометрический метод	0.1	-
15382	409860.72	2295614.39	Картометрический метод	0.1	-
15383	409862.72	2295614.40	Картометрический метод	0.1	-
15384	409862.71	2295616.39	Картометрический метод	0.1	-

2. Сведения о характерных точках границ объекта					
Обозначение характерных точек границ	**Координаты, м**		**Метод определения координат характерной точки**	**Средняя квадратическая погрешность положения характерной точки (Mt), м**	**Описание обозначения точки на местности (при наличии)**
	X	**Y**			
1	**2**	**3**	**4**	**5**	**6**
15385	409860.72	2295616.39	Картометрический метод	0.1	-
15382	409860.72	2295614.39	Картометрический метод	0.1	-
15386	409686.73	2295585.68	Картометрический метод	0.1	-
15387	409688.72	2295585.69	Картометрический метод	0.1	-
15388	409688.72	2295587.67	Картометрический метод	0.1	-
15389	409686.72	2295587.69	Картометрический метод	0.1	-
15386	409686.73	2295585.68	Картометрический метод	0.1	-
15390	409484.02	2295506.43	Картометрический метод	0.1	-
15391	409486.01	2295506.44	Картометрический метод	0.1	-
15392	409486.01	2295508.44	Картометрический метод	0.1	-
15393	409484.02	2295508.43	Картометрический метод	0.1	-
15390	409484.02	2295506.43	Картометрический метод	0.1	-
15394	409772.47	2295401.30	Картометрический метод	0.1	-
15395	409774.46	2295401.32	Картометрический метод	0.1	-
15396	409774.47	2295403.31	Картометрический метод	0.1	-
15397	409772.48	2295403.31	Картометрический метод	0.1	-
15394	409772.47	2295401.30	Картометрический метод	0.1	-
15398	409383.62	2295535.59	Картометрический метод	0.1	-
15399	409385.61	2295535.58	Картометрический метод	0.1	-
15400	409385.60	2295537.59	Картометрический метод	0.1	-
15401	409383.61	2295537.58	Картометрический метод	0.1	-
15398	409383.62	2295535.59	Картометрический метод	0.1	-
15402	409468.97	2295631.42	Картометрический метод	0.1	-
15403	409470.97	2295631.41	Картометрический метод	0.1	-
15404	409470.98	2295633.40	Картометрический метод	0.1	-
15405	409468.98	2295633.41	Картометрический метод	0.1	-

2. Сведения о характерных точках границ объекта					
Обозначение характерных точек границ	**Координаты, м**		**Метод определения координат характерной точки**	**Средняя квадратическая погрешность положения характерной точки (Mt), м**	**Описание обозначения точки на местности (при наличии)**
	X	**Y**			
1	**2**	**3**	**4**	**5**	**6**
15402	409468.97	2295631.42	Картометрический метод	0.1	-
15406	409632.68	2295576.93	Картометрический метод	0.1	-
15407	409634.68	2295576.92	Картометрический метод	0.1	-
15408	409634.68	2295578.91	Картометрический метод	0.1	-
15409	409632.70	2295578.94	Картометрический метод	0.1	-
15406	409632.68	2295576.93	Картометрический метод	0.1	-
15410	409501.85	2295561.08	Картометрический метод	0.1	-
15411	409503.85	2295561.09	Картометрический метод	0.1	-
15412	409503.85	2295563.08	Картометрический метод	0.1	-
15413	409501.87	2295563.09	Картометрический метод	0.1	-
15410	409501.85	2295561.08	Картометрический метод	0.1	-
15414	409764.64	2295364.65	Картометрический метод	0.1	-
15415	409766.63	2295364.65	Картометрический метод	0.1	-
15416	409766.64	2295366.63	Картометрический метод	0.1	-
15417	409764.63	2295366.64	Картометрический метод	0.1	-
15414	409764.64	2295364.65	Картометрический метод	0.1	-
15418	409477.91	2295433.72	Картометрический метод	0.1	-
15419	409479.90	2295433.73	Картометрический метод	0.1	-
15420	409479.89	2295435.72	Картометрический метод	0.1	-
15421	409477.89	2295435.71	Картометрический метод	0.1	-
15418	409477.91	2295433.72	Картометрический метод	0.1	-
15422	409597.01	2295453.14	Картометрический метод	0.1	-
15423	409599.00	2295453.14	Картометрический метод	0.1	-
15424	409599.02	2295455.12	Картометрический метод	0.1	-
15425	409597.01	2295455.13	Картометрический метод	0.1	-
15422	409597.01	2295453.14	Картометрический метод	0.1	-

2. Сведения о характерных точках границ объекта					
Обозначение характерных точек границ	**Координаты, м**		**Метод определения координат характерной точки**	**Средняя квадратическая погрешность положения характерной точки (Mt), м**	**Описание обозначения точки на местности (при наличии)**
	X	**Y**			
1	**2**	**3**	**4**	**5**	**6**
15426	409570.69	2295566.92	Картометрический метод	0.1	-
15427	409572.68	2295566.92	Картометрический метод	0.1	-
15428	409572.68	2295568.91	Картометрический метод	0.1	-
15429	409570.68	2295568.91	Картометрический метод	0.1	-
15426	409570.69	2295566.92	Картометрический метод	0.1	-
15430	409455.20	2295587.31	Картометрический метод	0.1	-
15431	409457.20	2295587.32	Картометрический метод	0.1	-
15432	409457.20	2295589.30	Картометрический метод	0.1	-
15433	409455.21	2295589.31	Картометрический метод	0.1	-
15430	409455.20	2295587.31	Картометрический метод	0.1	-
15434	409869.88	2295776.73	Картометрический метод	0.1	-
15435	409871.87	2295776.73	Картометрический метод	0.1	-
15436	409871.88	2295778.71	Картометрический метод	0.1	-
15437	409869.88	2295778.72	Картометрический метод	0.1	-
15434	409869.88	2295776.73	Картометрический метод	0.1	-
15438	409204.76	2295507.48	Картометрический метод	0.1	-
15439	409206.76	2295507.47	Картометрический метод	0.1	-
15440	409206.76	2295509.47	Картометрический метод	0.1	-
15441	409204.78	2295509.46	Картометрический метод	0.1	-
15438	409204.76	2295507.48	Картометрический метод	0.1	-
15442	409794.69	2295623.49	Картометрический метод	0.1	-
15443	409796.69	2295623.48	Картометрический метод	0.1	-
15444	409796.68	2295625.47	Картометрический метод	0.1	-
15445	409794.70	2295625.48	Картометрический метод	0.1	-
15442	409794.69	2295623.49	Картометрический метод	0.1	-
15446	409256.19	2295541.46	Картометрический метод	0.1	-

2. Сведения о характерных точках границ объекта					
Обозначение характерных точек границ	**Координаты, м**		**Метод определения координат характерной точки**	**Средняя квадратическая погрешность положения характерной точки (Mt), м**	**Описание обозначения точки на местности (при наличии)**
	X	**Y**			
1	**2**	**3**	**4**	**5**	**6**
15447	409257.19	2295541.46	Картометрический метод	0.1	-
15448	409257.21	2295542.46	Картометрический метод	0.1	-
15449	409256.19	2295542.48	Картометрический метод	0.1	-
15446	409256.19	2295541.46	Картометрический метод	0.1	-
15450	409967.51	2295800.93	Картометрический метод	0.1	-
15451	409968.53	2295800.94	Картометрический метод	0.1	-
15452	409968.52	2295801.94	Картометрический метод	0.1	-
15453	409967.50	2295801.93	Картометрический метод	0.1	-
15450	409967.51	2295800.93	Картометрический метод	0.1	-
15454	409433.90	2295494.03	Картометрический метод	0.1	-
15455	409434.88	2295494.04	Картометрический метод	0.1	-
15456	409434.89	2295495.04	Картометрический метод	0.1	-
15457	409433.89	2295495.03	Картометрический метод	0.1	-
15454	409433.90	2295494.03	Картометрический метод	0.1	-
15458	409496.71	2295647.16	Картометрический метод	0.1	-
15459	409497.71	2295647.15	Картометрический метод	0.1	-
15460	409497.71	2295648.15	Картометрический метод	0.1	-
15461	409496.72	2295648.15	Картометрический метод	0.1	-
15458	409496.71	2295647.16	Картометрический метод	0.1	-
15462	409269.29	2295493.35	Картометрический метод	0.1	-
15463	409270.30	2295493.35	Картометрический метод	0.1	-
15464	409270.30	2295494.33	Картометрический метод	0.1	-
15465	409269.30	2295494.34	Картометрический метод	0.1	-
15462	409269.29	2295493.35	Картометрический метод	0.1	-
15466	410878.46	2295710.76	Картометрический метод	0.1	-
15467	410883.89	2295710.76	Картометрический метод	0.1	-

2. Сведения о характерных точках границ объекта					
Обозначение характерных точек границ	**Координаты, м**		**Метод определения координат характерной точки**	**Средняя квадратическая погрешность положения характерной точки (Mt), м**	**Описание обозначения точки на местности (при наличии)**
	X	**Y**			
1	**2**	**3**	**4**	**5**	**6**
15468	410883.92	2295708.94	Картометрический метод	0.1	-
15469	410914.89	2295686.85	Картометрический метод	0.1	-
15470	410950.13	2295670.10	Картометрический метод	0.1	-
15471	410971.32	2295654.40	Картометрический метод	0.1	-
15472	411003.72	2295763.45	Картометрический метод	0.1	-
15473	410997.35	2295763.45	Картометрический метод	0.1	-
15474	410999.38	2295759.31	Картометрический метод	0.1	-
15475	410988.75	2295752.23	Картометрический метод	0.1	-
15476	410980.28	2295771.06	Картометрический метод	0.1	-
15477	410991.49	2295775.37	Картометрический метод	0.1	-
15478	410994.41	2295769.43	Картометрический метод	0.1	-
15479	411005.50	2295769.45	Картометрический метод	0.1	-
15480	411046.24	2295972.67	Картометрический метод	0.1	-
15481	410838.61	2295935.54	Картометрический метод	0.1	-
15482	410837.92	2295930.49	Картометрический метод	0.1	-
15483	410866.57	2295930.49	Картометрический метод	0.1	-
15484	410866.58	2295870.49	Картометрический метод	0.1	-
15485	410806.57	2295870.50	Картометрический метод	0.1	-
15486	410806.58	2295930.50	Картометрический метод	0.1	-
15487	410831.82	2295930.50	Картометрический метод	0.1	-
15488	410833.04	2295939.03	Картометрический метод	0.1	-
15489	410920.91	2296122.61	Картометрический метод	0.1	-
15490	410904.40	2296390.88	Картометрический метод	0.1	-
15491	410901.62	2296390.88	Картометрический метод	0.1	-
15492	410901.62	2296396.27	Картометрический метод	0.1	-
15493	410869.61	2296389.16	Картометрический метод	0.1	-

2. Сведения о характерных точках границ объекта					
Обозначение характерных точек границ	**Координаты, м**		**Метод определения координат характерной точки**	**Средняя квадратическая погрешность положения характерной точки (Mt), м**	**Описание обозначения точки на местности (при наличии)**
	X	**Y**			
1	**2**	**3**	**4**	**5**	**6**
15494	410793.52	2296357.66	Картометрический метод	0.1	-
15495	410794.14	2296337.29	Картометрический метод	0.1	-
15496	410815.43	2296337.29	Картометрический метод	0.1	-
15497	410815.43	2296277.30	Картометрический метод	0.1	-
15498	410755.45	2296277.30	Картометрический метод	0.1	-
15499	410755.45	2296337.29	Картометрический метод	0.1	-
15500	410788.24	2296337.29	Картометрический метод	0.1	-
15501	410787.63	2296355.20	Картометрический метод	0.1	-
15502	410741.54	2296336.13	Картометрический метод	0.1	-
15503	410644.81	2296296.04	Картометрический метод	0.1	-
15504	410519.01	2296245.59	Картометрический метод	0.1	-
15505	410560.22	2296140.87	Картометрический метод	0.1	-
15506	410584.26	2296178.31	Картометрический метод	0.1	-
15507	410584.26	2296216.46	Картометрический метод	0.1	-
15508	410644.26	2296216.46	Картометрический метод	0.1	-
15509	410644.27	2296156.46	Картометрический метод	0.1	-
15510	410584.26	2296156.47	Картометрический метод	0.1	-
15511	410584.26	2296167.24	Картометрический метод	0.1	-
15512	410562.94	2296133.99	Картометрический метод	0.1	-
15513	410574.60	2296104.37	Картометрический метод	0.1	-
15514	410574.59	2296120.20	Картометрический метод	0.1	-
15515	410634.58	2296120.19	Картометрический метод	0.1	-
15516	410634.59	2296060.19	Картометрический метод	0.1	-
15517	410591.96	2296060.19	Картометрический метод	0.1	-
15518	410646.15	2295927.55	Картометрический метод	0.1	-
15519	410723.96	2295962.67	Картометрический метод	0.1	-

2. Сведения о характерных точках границ объекта					
Обозначение характерных точек границ	**Координаты, м**		**Метод определения координат характерной точки**	**Средняя квадратическая погрешность положения характерной точки (Mt), м**	**Описание обозначения точки на местности (при наличии)**
	X	**Y**			
1	**2**	**3**	**4**	**5**	**6**
15520	410723.85	2295970.66	Картометрический метод	0.1	-
15521	410713.76	2295967.56	Картометрический метод	0.1	-
15522	410712.11	2295992.87	Картометрический метод	0.1	-
15523	410734.52	2296001.09	Картометрический метод	0.1	-
15524	410741.26	2295976.01	Картометрический метод	0.1	-
15525	410729.83	2295972.49	Картометрический метод	0.1	-
15526	410729.91	2295965.34	Картометрический метод	0.1	-
15527	410743.76	2295971.51	Картометрический метод	0.1	-
15528	410743.75	2296021.52	Картометрический метод	0.1	-
15529	410781.06	2296021.52	Картометрический метод	0.1	-
15530	410798.78	2296075.09	Картометрический метод	0.1	-
15531	410780.38	2296075.10	Картометрический метод	0.1	-
15532	410780.41	2296135.10	Картометрический метод	0.1	-
15533	410840.42	2296135.10	Картометрический метод	0.1	-
15534	410840.41	2296075.10	Картометрический метод	0.1	-
15535	410805.08	2296075.10	Картометрический метод	0.1	-
15536	410787.40	2296021.52	Картометрический метод	0.1	-
15537	410803.75	2296021.52	Картометрический метод	0.1	-
15538	410803.75	2295961.52	Картометрический метод	0.1	-
15539	410743.76	2295961.53	Картометрический метод	0.1	-
15540	410743.76	2295965.01	Картометрический метод	0.1	-
15541	410648.42	2295921.99	Картометрический метод	0.1	-
15542	410674.90	2295857.17	Картометрический метод	0.1	-
15543	410705.23	2295802.19	Картометрический метод	0.1	-
15544	410717.23	2295801.93	Картометрический метод	0.1	-
15545	410758.01	2295773.38	Картометрический метод	0.1	-

2. Сведения о характерных точках границ объекта					
Обозначение характерных точек границ	**Координаты, м**		**Метод определения координат характерной точки**	**Средняя квадратическая погрешность положения характерной точки (Mt), м**	**Описание обозначения точки на местности (при наличии)**
	X	**Y**			
1	**2**	**3**	**4**	**5**	**6**
15546	410818.30	2295733.08	Картометрический метод	0.1	-
15547	410872.78	2295712.86	Картометрический метод	0.1	-
15548	410921.36	2295801.87	Картометрический метод	0.1	-
15549	410921.36	2295846.73	Картометрический метод	0.1	-
15550	410981.36	2295846.71	Картометрический метод	0.1	-
15551	410981.36	2295786.72	Картометрический метод	0.1	-
15552	410921.36	2295786.72	Картометрический метод	0.1	-
15553	410921.36	2295789.13	Картометрический метод	0.1	-
15466	410878.46	2295710.76	Картометрический метод	0.1	-
15554	410743.99	2295872.97	Картометрический метод	0.1	-
15555	410736.37	2295873.73	Картометрический метод	0.1	-
15556	410736.18	2295871.76	Картометрический метод	0.1	-
15557	410743.80	2295871.01	Картометрический метод	0.1	-
15554	410743.99	2295872.97	Картометрический метод	0.1	-
15558	410739.25	2295815.82	Картометрический метод	0.1	-
15559	410740.55	2295818.24	Картометрический метод	0.1	-
15560	410735.73	2295820.86	Картометрический метод	0.1	-
15561	410734.43	2295818.43	Картометрический метод	0.1	-
15558	410739.25	2295815.82	Картометрический метод	0.1	-
15562	410666.71	2295888.53	Картометрический метод	0.1	-
15563	410663.87	2295894.67	Картометрический метод	0.1	-
15564	410661.85	2295893.76	Картометрический метод	0.1	-
15565	410664.68	2295887.63	Картометрический метод	0.1	-
15562	410666.71	2295888.53	Картометрический метод	0.1	-
15566	410658.62	2295921.48	Картометрический метод	0.1	-
15567	410657.89	2295923.54	Картометрический метод	0.1	-

2. Сведения о характерных точках границ объекта					
Обозначение характерных точек границ	**Координаты, м**		**Метод определения координат характерной точки**	**Средняя квадратическая погрешность положения характерной точки (Mt), м**	**Описание обозначения точки на местности (при наличии)**
	X	**Y**			
1	**2**	**3**	**4**	**5**	**6**
15568	410651.45	2295921.18	Картометрический метод	0.1	-
15569	410652.23	2295919.13	Картометрический метод	0.1	-
15566	410658.62	2295921.48	Картометрический метод	0.1	-
15570	410688.01	2295881.88	Картометрический метод	0.1	-
15571	410680.57	2295883.63	Картометрический метод	0.1	-
15572	410680.13	2295881.73	Картометрический метод	0.1	-
15573	410687.56	2295879.98	Картометрический метод	0.1	-
15570	410688.01	2295881.88	Картометрический метод	0.1	-
15574	410671.94	2295997.53	Картометрический метод	0.1	-
15575	410669.83	2295995.42	Картометрический метод	0.1	-
15576	410671.94	2295993.30	Картометрический метод	0.1	-
15577	410674.04	2295995.42	Картометрический метод	0.1	-
15574	410671.94	2295997.53	Картометрический метод	0.1	-
15578	410675.48	2295885.02	Картометрический метод	0.1	-
15579	410674.05	2295883.59	Картометрический метод	0.1	-
15580	410675.47	2295882.17	Картометрический метод	0.1	-
15581	410676.90	2295883.59	Картометрический метод	0.1	-
15578	410675.48	2295885.02	Картометрический метод	0.1	-
15582	410785.18	2296346.52	Картометрический метод	0.1	-
15583	410787.19	2296346.52	Картометрический метод	0.1	-
15584	410787.21	2296348.53	Картометрический метод	0.1	-
15585	410785.20	2296348.53	Картометрический метод	0.1	-
15582	410785.18	2296346.52	Картометрический метод	0.1	-
15586	410908.45	2296165.98	Картометрический метод	0.1	-
15587	410910.46	2296165.98	Картометрический метод	0.1	-
15588	410910.46	2296167.99	Картометрический метод	0.1	-

2. Сведения о характерных точках границ объекта					
Обозначение характерных точек границ	**Координаты, м**		**Метод определения координат характерной точки**	**Средняя квадратическая погрешность положения характерной точки (Mt), м**	**Описание обозначения точки на местности (при наличии)**
	X	**Y**			
1	**2**	**3**	**4**	**5**	**6**
15589	410908.46	2296167.99	Картометрический метод	0.1	-
15586	410908.45	2296165.98	Картометрический метод	0.1	-
15590	410889.63	2296126.58	Картометрический метод	0.1	-
15591	410891.65	2296126.56	Картометрический метод	0.1	-
15592	410891.65	2296128.56	Картометрический метод	0.1	-
15593	410889.64	2296128.58	Картометрический метод	0.1	-
15590	410889.63	2296126.58	Картометрический метод	0.1	-
15594	410637.31	2295953.28	Картометрический метод	0.1	-
15595	410639.31	2295953.27	Картометрический метод	0.1	-
15596	410639.32	2295955.28	Картометрический метод	0.1	-
15597	410637.31	2295955.28	Картометрический метод	0.1	-
15594	410637.31	2295953.28	Картометрический метод	0.1	-
15598	410553.32	2296159.68	Картометрический метод	0.1	-
15599	410555.32	2296159.67	Картометрический метод	0.1	-
15600	410555.32	2296161.67	Картометрический метод	0.1	-
15601	410553.32	2296161.70	Картометрический метод	0.1	-
15598	410553.32	2296159.68	Картометрический метод	0.1	-
15602	410757.83	2295856.42	Картометрический метод	0.1	-
15603	410759.83	2295856.41	Картометрический метод	0.1	-
15604	410759.82	2295858.43	Картометрический метод	0.1	-
15605	410757.82	2295858.42	Картометрический метод	0.1	-
15602	410757.83	2295856.42	Картометрический метод	0.1	-
15606	410851.85	2296049.91	Картометрический метод	0.1	-
15607	410853.86	2296049.93	Картометрический метод	0.1	-
15608	410853.86	2296051.92	Картометрический метод	0.1	-
15609	410851.86	2296051.91	Картометрический метод	0.1	-

2. Сведения о характерных точках границ объекта					
Обозначение характерных точек границ	**Координаты, м**		**Метод определения координат характерной точки**	**Средняя квадратическая погрешность положения характерной точки (Mt), м**	**Описание обозначения точки на местности (при наличии)**
	X	**Y**			
1	**2**	**3**	**4**	**5**	**6**
15606	410851.85	2296049.91	Картометрический метод	0.1	-
15610	410870.73	2296088.21	Картометрический метод	0.1	-
15611	410872.74	2296088.24	Картометрический метод	0.1	-
15612	410872.72	2296090.22	Картометрический метод	0.1	-
15613	410870.73	2296090.23	Картометрический метод	0.1	-
15610	410870.73	2296088.21	Картометрический метод	0.1	-
15614	410911.60	2295759.68	Картометрический метод	0.1	-
15615	410913.59	2295759.69	Картометрический метод	0.1	-
15616	410913.59	2295761.70	Картометрический метод	0.1	-
15617	410911.60	2295761.69	Картометрический метод	0.1	-
15614	410911.60	2295759.68	Картометрический метод	0.1	-
15618	410895.01	2295727.67	Картометрический метод	0.1	-
15619	410897.01	2295727.67	Картометрический метод	0.1	-
15620	410897.02	2295729.66	Картометрический метод	0.1	-
15621	410895.02	2295729.68	Картометрический метод	0.1	-
15618	410895.01	2295727.67	Картометрический метод	0.1	-
15622	410775.10	2295891.12	Картометрический метод	0.1	-
15623	410777.10	2295891.12	Картометрический метод	0.1	-
15624	410777.10	2295893.12	Картометрический метод	0.1	-
15625	410775.10	2295893.12	Картометрический метод	0.1	-
15622	410775.10	2295891.12	Картометрический метод	0.1	-
15626	410564.88	2296131.22	Картометрический метод	0.1	-
15627	410566.87	2296131.22	Картометрический метод	0.1	-
15628	410566.89	2296133.22	Картометрический метод	0.1	-
15629	410564.89	2296133.22	Картометрический метод	0.1	-
15626	410564.88	2296131.22	Картометрический метод	0.1	-

2. Сведения о характерных точках границ объекта					
Обозначение характерных точек границ	**Координаты, м**		**Метод определения координат характерной точки**	**Средняя квадратическая погрешность положения характерной точки (Mt), м**	**Описание обозначения точки на местности (при наличии)**
	X	**Y**			
1	**2**	**3**	**4**	**5**	**6**
15630	410526.32	2296228.28	Картометрический метод	0.1	-
15631	410528.25	2296228.79	Картометрический метод	0.1	-
15632	410527.74	2296230.72	Картометрический метод	0.1	-
15633	410525.80	2296230.20	Картометрический метод	0.1	-
15630	410526.32	2296228.28	Картометрический метод	0.1	-
15634	410610.90	2296018.38	Картометрический метод	0.1	-
15635	410612.90	2296018.37	Картометрический метод	0.1	-
15636	410612.89	2296020.38	Картометрический метод	0.1	-
15637	410610.91	2296020.38	Картометрический метод	0.1	-
15634	410610.90	2296018.38	Картометрический метод	0.1	-
15638	410892.31	2296376.81	Картометрический метод	0.1	-
15639	410894.31	2296376.83	Картометрический метод	0.1	-
15640	410894.32	2296378.82	Картометрический метод	0.1	-
15641	410892.33	2296378.82	Картометрический метод	0.1	-
15638	410892.31	2296376.81	Картометрический метод	0.1	-
15642	410623.52	2295987.54	Картометрический метод	0.1	-
15643	410625.52	2295987.53	Картометрический метод	0.1	-
15644	410625.52	2295989.53	Картометрический метод	0.1	-
15645	410623.52	2295989.53	Картометрический метод	0.1	-
15642	410623.52	2295987.54	Картометрический метод	0.1	-
15646	410794.64	2295931.33	Картометрический метод	0.1	-
15647	410796.64	2295931.33	Картометрический метод	0.1	-
15648	410796.64	2295933.32	Картометрический метод	0.1	-
15649	410794.65	2295933.33	Картометрический метод	0.1	-
15646	410794.64	2295931.33	Картометрический метод	0.1	-
15650	410857.28	2296351.74	Картометрический метод	0.1	-

2. Сведения о характерных точках границ объекта					
Обозначение характерных точек границ	**Координаты, м**		**Метод определения координат характерной точки**	**Средняя квадратическая погрешность положения характерной точки (Mt), м**	**Описание обозначения точки на местности (при наличии)**
	X	**Y**			
1	**2**	**3**	**4**	**5**	**6**
15651	410859.28	2296351.75	Картометрический метод	0.1	-
15652	410859.29	2296353.74	Картометрический метод	0.1	-
15653	410857.29	2296353.73	Картометрический метод	0.1	-
15650	410857.28	2296351.74	Картометрический метод	0.1	-
15654	410539.13	2296195.34	Картометрический метод	0.1	-
15655	410541.11	2296195.33	Картометрический метод	0.1	-
15656	410541.12	2296197.32	Картометрический метод	0.1	-
15657	410539.12	2296197.34	Картометрический метод	0.1	-
15654	410539.13	2296195.34	Картометрический метод	0.1	-
15658	410822.27	2296326.66	Картометрический метод	0.1	-
15659	410824.26	2296326.66	Картометрический метод	0.1	-
15660	410824.26	2296328.65	Картометрический метод	0.1	-
15661	410822.26	2296328.65	Картометрический метод	0.1	-
15658	410822.27	2296326.66	Картометрический метод	0.1	-
15662	410813.18	2295970.05	Картометрический метод	0.1	-
15663	410815.17	2295970.05	Картометрический метод	0.1	-
15664	410815.16	2295972.05	Картометрический метод	0.1	-
15665	410813.18	2295972.05	Картометрический метод	0.1	-
15662	410813.18	2295970.05	Картометрический метод	0.1	-
15666	410832.60	2296010.58	Картометрический метод	0.1	-
15667	410834.60	2296010.59	Картометрический метод	0.1	-
15668	410834.60	2296012.57	Картометрический метод	0.1	-
15669	410832.60	2296012.57	Картометрический метод	0.1	-
15666	410832.60	2296010.58	Картометрический метод	0.1	-
15670	410716.60	2295948.76	Картометрический метод	0.1	-
15671	410717.60	2295948.77	Картометрический метод	0.1	-

2. Сведения о характерных точках границ объекта					
Обозначение характерных точек границ	**Координаты, м**		**Метод определения координат характерной точки**	**Средняя квадратическая погрешность положения характерной точки (Mt), м**	**Описание обозначения точки на местности (при наличии)**
	X	**Y**			
1	**2**	**3**	**4**	**5**	**6**
15672	410717.60	2295949.75	Картометрический метод	0.1	-
15673	410716.60	2295949.78	Картометрический метод	0.1	-
15670	410716.60	2295948.76	Картометрический метод	0.1	-
15674	410688.45	2295936.15	Картометрический метод	0.1	-
15675	410689.44	2295936.14	Картометрический метод	0.1	-
15676	410689.45	2295937.14	Картометрический метод	0.1	-
15677	410688.45	2295937.14	Картометрический метод	0.1	-
15674	410688.45	2295936.15	Картометрический метод	0.1	-
15678	407574.08	2296648.96	Картометрический метод	0.1	-
15679	407573.55	2296648.96	Картометрический метод	0.1	-
15680	407573.54	2296708.97	Картометрический метод	0.1	-
15681	407597.48	2296708.97	Картометрический метод	0.1	-
15682	407653.14	2296840.49	Картометрический метод	0.1	-
15683	407633.22	2296840.49	Картометрический метод	0.1	-
15684	407633.22	2296844.70	Картометрический метод	0.1	-
15685	407504.08	2296784.00	Картометрический метод	0.1	-
15686	407351.46	2296704.70	Картометрический метод	0.1	-
15687	407303.41	2296673.52	Картометрический метод	0.1	-
15688	407262.32	2296649.49	Картометрический метод	0.1	-
15689	407216.14	2296628.99	Картометрический метод	0.1	-
15690	407238.31	2296628.99	Картометрический метод	0.1	-
15691	407238.31	2296568.99	Картометрический метод	0.1	-
15692	407178.33	2296568.98	Картометрический метод	0.1	-
15693	407178.31	2296611.15	Картометрический метод	0.1	-
15694	407110.92	2296578.71	Картометрический метод	0.1	-
15695	407045.02	2296548.22	Картометрический метод	0.1	-

2. Сведения о характерных точках границ объекта					
Обозначение характерных точек границ	**Координаты, м**		**Метод определения координат характерной точки**	**Средняя квадратическая погрешность положения характерной точки (Mt), м**	**Описание обозначения точки на местности (при наличии)**
	X	**Y**			
1	**2**	**3**	**4**	**5**	**6**
15696	407045.02	2296510.52	Картометрический метод	0.1	-
15697	407017.47	2296510.52	Картометрический метод	0.1	-
15698	407065.36	2296449.35	Картометрический метод	0.1	-
15699	407076.51	2296392.95	Картометрический метод	0.1	-
15700	407088.05	2296397.22	Картометрический метод	0.1	-
15701	407088.06	2296436.71	Картометрический метод	0.1	-
15702	407148.06	2296436.69	Картометрический метод	0.1	-
15703	407148.06	2296376.70	Картометрический метод	0.1	-
15704	407088.05	2296376.70	Картометрический метод	0.1	-
15705	407088.05	2296390.83	Картометрический метод	0.1	-
15706	407077.68	2296386.98	Картометрический метод	0.1	-
15707	407084.07	2296354.68	Картометрический метод	0.1	-
15708	407150.86	2296330.27	Картометрический метод	0.1	-
15709	407290.47	2296321.67	Картометрический метод	0.1	-
15710	407315.37	2296421.57	Картометрический метод	0.1	-
15711	407310.85	2296421.58	Картометрический метод	0.1	-
15712	407310.85	2296481.57	Картометрический метод	0.1	-
15713	407370.88	2296481.56	Картометрический метод	0.1	-
15714	407370.88	2296478.59	Картометрический метод	0.1	-
15715	407416.18	2296491.18	Картометрический метод	0.1	-
15716	407388.09	2296613.42	Картометрический метод	0.1	-
15717	407373.01	2296613.42	Картометрический метод	0.1	-
15718	407373.03	2296673.41	Картометрический метод	0.1	-
15719	407433.01	2296673.41	Картометрический метод	0.1	-
15720	407433.01	2296613.42	Картометрический метод	0.1	-
15721	407394.25	2296613.42	Картометрический метод	0.1	-

2. Сведения о характерных точках границ объекта					
Обозначение характерных точек границ	**Координаты, м**		**Метод определения координат характерной точки**	**Средняя квадратическая погрешность положения характерной точки (Mt), м**	**Описание обозначения точки на местности (при наличии)**
	X	**Y**			
1	**2**	**3**	**4**	**5**	**6**
15722	407422.26	2296491.50	Картометрический метод	0.1	-
15723	407508.33	2296496.03	Картометрический метод	0.1	-
15724	407508.34	2296523.06	Картометрический метод	0.1	-
15725	407525.57	2296523.06	Картометрический метод	0.1	-
15678	407574.08	2296648.96	Картометрический метод	0.1	-
15726	407413.31	2296536.15	Картометрический метод	0.1	-
15727	407415.32	2296536.15	Картометрический метод	0.1	-
15728	407415.32	2296540.17	Картометрический метод	0.1	-
15729	407413.31	2296540.16	Картометрический метод	0.1	-
15726	407413.31	2296536.15	Картометрический метод	0.1	-
15730	407112.87	2296475.49	Картометрический метод	0.1	-
15731	407112.87	2296476.68	Картометрический метод	0.1	-
15732	407106.14	2296476.69	Картометрический метод	0.1	-
15733	407106.14	2296475.49	Картометрический метод	0.1	-
15730	407112.87	2296475.49	Картометрический метод	0.1	-
15734	407422.52	2296497.00	Картометрический метод	0.1	-
15735	407424.50	2296497.25	Картометрический метод	0.1	-
15736	407424.04	2296501.23	Картометрический метод	0.1	-
15737	407422.05	2296500.99	Картометрический метод	0.1	-
15734	407422.52	2296497.00	Картометрический метод	0.1	-
15738	407095.23	2296480.35	Картометрический метод	0.1	-
15739	407095.71	2296481.58	Картометрический метод	0.1	-
15740	407090.11	2296483.80	Картометрический метод	0.1	-
15741	407089.62	2296482.55	Картометрический метод	0.1	-
15738	407095.23	2296480.35	Картометрический метод	0.1	-
15742	407097.41	2296482.60	Картометрический метод	0.1	-

2. Сведения о характерных точках границ объекта					
Обозначение характерных точек границ	**Координаты, м**		**Метод определения координат характерной точки**	**Средняя квадратическая погрешность положения характерной точки (Mt), м**	**Описание обозначения точки на местности (при наличии)**
	X	**Y**			
1	**2**	**3**	**4**	**5**	**6**
15743	407097.57	2296487.86	Картометрический метод	0.1	-
15744	407096.05	2296487.91	Картометрический метод	0.1	-
15745	407095.89	2296482.64	Картометрический метод	0.1	-
15742	407097.41	2296482.60	Картометрический метод	0.1	-
15746	407291.61	2296482.71	Картометрический метод	0.1	-
15747	407289.10	2296488.84	Картометрический метод	0.1	-
15748	407287.98	2296488.38	Картометрический метод	0.1	-
15749	407290.50	2296482.25	Картометрический метод	0.1	-
15746	407291.61	2296482.71	Картометрический метод	0.1	-
15750	407092.06	2296468.47	Картометрический метод	0.1	-
15751	407093.75	2296473.67	Картометрический метод	0.1	-
15752	407092.35	2296474.10	Картометрический метод	0.1	-
15753	407090.67	2296468.94	Картометрический метод	0.1	-
15750	407092.06	2296468.47	Картометрический метод	0.1	-
15754	407105.16	2296568.45	Картометрический метод	0.1	-
15755	407104.88	2296570.44	Картометрический метод	0.1	-
15756	407100.95	2296569.88	Картометрический метод	0.1	-
15757	407101.22	2296567.90	Картометрический метод	0.1	-
15754	407105.16	2296568.45	Картометрический метод	0.1	-
15758	407418.97	2296514.91	Картометрический метод	0.1	-
15759	407419.97	2296514.90	Картометрический метод	0.1	-
15760	407419.99	2296515.91	Картометрический метод	0.1	-
15761	407418.98	2296515.92	Картометрический метод	0.1	-
15758	407418.97	2296514.91	Картометрический метод	0.1	-
15762	407241.32	2296498.22	Картометрический метод	0.1	-
15763	407242.32	2296498.23	Картометрический метод	0.1	-

2. Сведения о характерных точках границ объекта					
Обозначение характерных точек границ	**Координаты, м**		**Метод определения координат характерной точки**	**Средняя квадратическая погрешность положения характерной точки (Mt), м**	**Описание обозначения точки на местности (при наличии)**
	X	**Y**			
1	**2**	**3**	**4**	**5**	**6**
15764	407242.31	2296499.24	Картометрический метод	0.1	-
15765	407241.31	2296499.23	Картометрический метод	0.1	-
15762	407241.32	2296498.22	Картометрический метод	0.1	-
15766	407108.53	2296480.30	Картометрический метод	0.1	-
15767	407109.53	2296480.28	Картометрический метод	0.1	-
15768	407109.52	2296481.29	Картометрический метод	0.1	-
15769	407108.52	2296481.31	Картометрический метод	0.1	-
15766	407108.53	2296480.30	Картометрический метод	0.1	-
15770	407154.67	2296478.41	Картометрический метод	0.1	-
15771	407155.67	2296478.41	Картометрический метод	0.1	-
15772	407155.67	2296479.41	Картометрический метод	0.1	-
15773	407154.67	2296479.42	Картометрический метод	0.1	-
15770	407154.67	2296478.41	Картометрический метод	0.1	-
15774	407506.17	2296502.18	Картометрический метод	0.1	-
15775	407507.18	2296502.19	Картометрический метод	0.1	-
15776	407507.18	2296503.19	Картометрический метод	0.1	-
15777	407506.18	2296503.19	Картометрический метод	0.1	-
15774	407506.17	2296502.18	Картометрический метод	0.1	-
15778	407566.81	2296648.70	Картометрический метод	0.1	-
15779	407567.82	2296648.70	Картометрический метод	0.1	-
15780	407567.82	2296649.70	Картометрический метод	0.1	-
15781	407566.83	2296649.71	Картометрический метод	0.1	-
15778	407566.81	2296648.70	Картометрический метод	0.1	-
15782	407419.43	2296521.61	Картометрический метод	0.1	-
15783	407420.43	2296521.62	Картометрический метод	0.1	-
15784	407420.42	2296522.62	Картометрический метод	0.1	-

2. Сведения о характерных точках границ объекта					
Обозначение характерных точек границ	**Координаты, м**		**Метод определения координат характерной точки**	**Средняя квадратическая погрешность положения характерной точки (Mt), м**	**Описание обозначения точки на местности (при наличии)**
	X	**Y**			
1	**2**	**3**	**4**	**5**	**6**
15785	407419.43	2296522.63	Картометрический метод	0.1	-
15782	407419.43	2296521.61	Картометрический метод	0.1	-
15786	407464.41	2296527.53	Картометрический метод	0.1	-
15787	407465.41	2296527.53	Картометрический метод	0.1	-
15788	407465.40	2296528.53	Картометрический метод	0.1	-
15789	407464.39	2296528.53	Картометрический метод	0.1	-
15786	407464.41	2296527.53	Картометрический метод	0.1	-
15790	407375.18	2296515.72	Картометрический метод	0.1	-
15791	407376.17	2296515.72	Картометрический метод	0.1	-
15792	407376.17	2296516.73	Картометрический метод	0.1	-
15793	407375.17	2296516.73	Картометрический метод	0.1	-
15790	407375.18	2296515.72	Картометрический метод	0.1	-
15794	407077.87	2296432.75	Картометрический метод	0.1	-
15795	407078.88	2296432.77	Картометрический метод	0.1	-
15796	407078.88	2296433.76	Картометрический метод	0.1	-
15797	407077.88	2296433.76	Картометрический метод	0.1	-
15794	407077.87	2296432.75	Картометрический метод	0.1	-
15798	407538.55	2296628.13	Картометрический метод	0.1	-
15799	407539.55	2296628.13	Картометрический метод	0.1	-
15800	407539.54	2296629.14	Картометрический метод	0.1	-
15801	407538.54	2296629.13	Картометрический метод	0.1	-
15798	407538.55	2296628.13	Картометрический метод	0.1	-
15802	407133.16	2296575.15	Картометрический метод	0.1	-
15803	407134.16	2296575.15	Картометрический метод	0.1	-
15804	407134.18	2296576.15	Картометрический метод	0.1	-
15805	407133.18	2296576.15	Картометрический метод	0.1	-

2. Сведения о характерных точках границ объекта					
Обозначение характерных точек границ	**Координаты, м**		**Метод определения координат характерной точки**	**Средняя квадратическая погрешность положения характерной точки (Mt), м**	**Описание обозначения точки на местности (при наличии)**
	X	**Y**			
1	**2**	**3**	**4**	**5**	**6**
15802	407133.16	2296575.15	Картометрический метод	0.1	-
15806	407174.13	2296583.97	Картометрический метод	0.1	-
15807	407175.12	2296583.98	Картометрический метод	0.1	-
15808	407175.12	2296584.99	Картометрический метод	0.1	-
15809	407174.13	2296584.98	Картометрический метод	0.1	-
15806	407174.13	2296583.97	Картометрический метод	0.1	-
15810	407443.93	2296559.71	Картометрический метод	0.1	-
15811	407444.93	2296559.71	Картометрический метод	0.1	-
15812	407444.93	2296560.71	Картометрический метод	0.1	-
15813	407443.93	2296560.71	Картометрический метод	0.1	-
15810	407443.93	2296559.71	Картометрический метод	0.1	-
15814	407152.07	2296486.50	Картометрический метод	0.1	-
15815	407153.06	2296486.51	Картометрический метод	0.1	-
15816	407153.06	2296487.50	Картометрический метод	0.1	-
15817	407152.06	2296487.52	Картометрический метод	0.1	-
15814	407152.07	2296486.50	Картометрический метод	0.1	-
15818	407199.78	2296481.52	Картометрический метод	0.1	-
15819	407200.78	2296481.53	Картометрический метод	0.1	-
15820	407200.78	2296482.54	Картометрический метод	0.1	-
15821	407199.78	2296482.51	Картометрический метод	0.1	-
15818	407199.78	2296481.52	Картометрический метод	0.1	-
15822	407381.73	2296493.84	Картометрический метод	0.1	-
15823	407382.74	2296493.84	Картометрический метод	0.1	-
15824	407382.75	2296494.83	Картометрический метод	0.1	-
15825	407381.75	2296494.83	Картометрический метод	0.1	-
15822	407381.73	2296493.84	Картометрический метод	0.1	-

2. Сведения о характерных точках границ объекта					
Обозначение характерных точек границ	**Координаты, м**		**Метод определения координат характерной точки**	**Средняя квадратическая погрешность положения характерной точки (Mt), м**	**Описание обозначения точки на местности (при наличии)**
	X	**Y**			
1	**2**	**3**	**4**	**5**	**6**
15826	407335.81	2296490.67	Картометрический метод	0.1	-
15827	407336.80	2296490.66	Картометрический метод	0.1	-
15828	407336.80	2296491.67	Картометрический метод	0.1	-
15829	407335.81	2296491.67	Картометрический метод	0.1	-
15826	407335.81	2296490.67	Картометрический метод	0.1	-
15830	407403.84	2296582.66	Картометрический метод	0.1	-
15831	407404.84	2296582.66	Картометрический метод	0.1	-
15832	407404.83	2296583.66	Картометрический метод	0.1	-
15833	407403.84	2296583.66	Картометрический метод	0.1	-
15830	407403.84	2296582.66	Картометрический метод	0.1	-
15834	407507.26	2296605.38	Картометрический метод	0.1	-
15835	407508.25	2296605.36	Картометрический метод	0.1	-
15836	407508.25	2296606.37	Картометрический метод	0.1	-
15837	407507.25	2296606.37	Картометрический метод	0.1	-
15834	407507.26	2296605.38	Картометрический метод	0.1	-
15838	407474.09	2296581.54	Картометрический метод	0.1	-
15839	407475.09	2296581.54	Картометрический метод	0.1	-
15840	407475.09	2296582.54	Картометрический метод	0.1	-
15841	407474.09	2296582.53	Картометрический метод	0.1	-
15838	407474.09	2296581.54	Картометрический метод	0.1	-
15842	407244.74	2296484.55	Картометрический метод	0.1	-
15843	407245.73	2296484.56	Картометрический метод	0.1	-
15844	407245.75	2296485.55	Картометрический метод	0.1	-
15845	407244.74	2296485.54	Картометрический метод	0.1	-
15842	407244.74	2296484.55	Картометрический метод	0.1	-
15846	407054.98	2296498.34	Картометрический метод	0.1	-

2. Сведения о характерных точках границ объекта					
Обозначение характерных точек границ	**Координаты, м**		**Метод определения координат характерной точки**	**Средняя квадратическая погрешность положения характерной точки (Mt), м**	**Описание обозначения точки на местности (при наличии)**
	X	**Y**			
1	**2**	**3**	**4**	**5**	**6**
15847	407055.98	2296498.34	Картометрический метод	0.1	-
15848	407055.97	2296499.34	Картометрический метод	0.1	-
15849	407054.98	2296499.33	Картометрический метод	0.1	-
15846	407054.98	2296498.34	Картометрический метод	0.1	-
15850	407329.88	2296509.67	Картометрический метод	0.1	-
15851	407330.86	2296509.67	Картометрический метод	0.1	-
15852	407330.87	2296510.67	Картометрический метод	0.1	-
15853	407329.87	2296510.67	Картометрический метод	0.1	-
15850	407329.88	2296509.67	Картометрический метод	0.1	-
15854	407508.95	2296533.38	Картометрический метод	0.1	-
15855	407509.95	2296533.37	Картометрический метод	0.1	-
15856	407509.95	2296534.36	Картометрический метод	0.1	-
15857	407508.96	2296534.37	Картометрический метод	0.1	-
15854	407508.95	2296533.38	Картометрический метод	0.1	-
15858	407098.80	2296529.48	Картометрический метод	0.1	-
15859	407099.80	2296529.48	Картометрический метод	0.1	-
15860	407099.80	2296530.47	Картометрический метод	0.1	-
15861	407098.82	2296530.48	Картометрический метод	0.1	-
15858	407098.80	2296529.48	Картометрический метод	0.1	-
15862	407197.61	2296492.22	Картометрический метод	0.1	-
15863	407198.60	2296492.22	Картометрический метод	0.1	-
15864	407198.60	2296493.21	Картометрический метод	0.1	-
15865	407197.61	2296493.22	Картометрический метод	0.1	-
15862	407197.61	2296492.22	Картометрический метод	0.1	-
15866	407285.68	2296503.95	Картометрический метод	0.1	-
15867	407286.68	2296503.95	Картометрический метод	0.1	-

2. Сведения о характерных точках границ объекта					
Обозначение характерных точек границ	**Координаты, м**		**Метод определения координат характерной точки**	**Средняя квадратическая погрешность положения характерной точки (Mt), м**	**Описание обозначения точки на местности (при наличии)**
	X	**Y**			
1	**2**	**3**	**4**	**5**	**6**
15868	407286.68	2296504.94	Картометрический метод	0.1	-
15869	407285.69	2296504.94	Картометрический метод	0.1	-
15866	407285.68	2296503.95	Картометрический метод	0.1	-
15870	407397.29	2296609.63	Картометрический метод	0.1	-
15871	407398.28	2296609.63	Картометрический метод	0.1	-
15872	407398.27	2296610.63	Картометрический метод	0.1	-
15873	407397.29	2296610.62	Картометрический метод	0.1	-
15870	407397.29	2296609.63	Картометрический метод	0.1	-
15874	406813.31	2298095.66	Картометрический метод	0.1	-
15875	406813.31	2298045.35	Картометрический метод	0.1	-
15876	406753.33	2298045.35	Картометрический метод	0.1	-
15877	406753.32	2298092.50	Картометрический метод	0.1	-
15878	406722.10	2298086.97	Картометрический метод	0.1	-
15879	406617.52	2298051.14	Картометрический метод	0.1	-
15880	406617.52	2297997.47	Картометрический метод	0.1	-
15881	406557.51	2297997.47	Картометрический метод	0.1	-
15882	406557.52	2298038.65	Картометрический метод	0.1	-
15883	406418.14	2298004.78	Картометрический метод	0.1	-
15884	406418.15	2297960.74	Картометрический метод	0.1	-
15885	406358.14	2297960.72	Картометрический метод	0.1	-
15886	406358.14	2297974.94	Картометрический метод	0.1	-
15887	406322.33	2297961.30	Картометрический метод	0.1	-
15888	406339.99	2297956.03	Картометрический метод	0.1	-
15889	406340.57	2297961.83	Картометрический метод	0.1	-
15890	406383.51	2297955.35	Картометрический метод	0.1	-
15891	406383.08	2297932.04	Картометрический метод	0.1	-

2. Сведения о характерных точках границ объекта					
Обозначение характерных точек границ	**Координаты, м**		**Метод определения координат характерной точки**	**Средняя квадратическая погрешность положения характерной точки (Mt), м**	**Описание обозначения точки на местности (при наличии)**
	X	**Y**			
1	**2**	**3**	**4**	**5**	**6**
15892	406337.70	2297933.20	Картометрический метод	0.1	-
15893	406339.38	2297949.96	Картометрический метод	0.1	-
15894	406313.10	2297957.79	Картометрический метод	0.1	-
15895	406245.43	2297903.99	Картометрический метод	0.1	-
15896	406353.70	2297847.92	Картометрический метод	0.1	-
15897	406365.41	2297847.92	Картометрический метод	0.1	-
15898	406365.40	2297839.34	Картометрический метод	0.1	-
15899	406390.87	2297824.74	Картометрический метод	0.1	-
15900	406419.14	2297795.83	Картометрический метод	0.1	-
15901	406503.98	2297732.78	Картометрический метод	0.1	-
15902	406661.80	2297611.20	Картометрический метод	0.1	-
15903	406662.78	2297632.72	Картометрический метод	0.1	-
15904	406676.77	2297680.35	Картометрический метод	0.1	-
15905	406646.08	2297680.35	Картометрический метод	0.1	-
15906	406646.08	2297740.34	Картометрический метод	0.1	-
15907	406684.98	2297740.34	Картометрический метод	0.1	-
15908	406687.49	2297759.86	Картометрический метод	0.1	-
15909	406707.38	2297829.41	Картометрический метод	0.1	-
15910	406728.85	2297866.36	Картометрический метод	0.1	-
15911	406683.33	2297866.37	Картометрический метод	0.1	-
15912	406683.33	2297926.36	Картометрический метод	0.1	-
15913	406743.34	2297926.36	Картометрический метод	0.1	-
15914	406743.34	2297891.51	Картометрический метод	0.1	-
15915	406780.50	2297956.46	Картометрический метод	0.1	-
15916	406844.14	2298000.03	Картометрический метод	0.1	-
15917	406970.86	2298078.77	Картометрический метод	0.1	-

2. Сведения о характерных точках границ объекта					
Обозначение характерных точек границ	**Координаты, м**		**Метод определения координат характерной точки**	**Средняя квадратическая погрешность положения характерной точки (Mt), м**	**Описание обозначения точки на местности (при наличии)**
	X	**Y**			
1	**2**	**3**	**4**	**5**	**6**
15918	406981.66	2298088.37	Картометрический метод	0.1	-
15919	406949.44	2298088.38	Картометрический метод	0.1	-
15920	406949.44	2298097.73	Картометрический метод	0.1	-
15921	406914.03	2298102.31	Картометрический метод	0.1	-
15874	406813.31	2298095.66	Картометрический метод	0.1	-
15922	406597.45	2297862.38	Картометрический метод	0.1	-
15923	406602.67	2297860.16	Картометрический метод	0.1	-
15924	406603.70	2297863.17	Картометрический метод	0.1	-
15925	406598.77	2297865.03	Картометрический метод	0.1	-
15922	406597.45	2297862.38	Картометрический метод	0.1	-
15926	406464.76	2297788.07	Картометрический метод	0.1	-
15927	406466.74	2297786.15	Картометрический метод	0.1	-
15928	406470.54	2297790.11	Картометрический метод	0.1	-
15929	406468.56	2297792.01	Картометрический метод	0.1	-
15926	406464.76	2297788.07	Картометрический метод	0.1	-
15930	406484.08	2297781.87	Картометрический метод	0.1	-
15931	406483.83	2297784.17	Картометрический метод	0.1	-
15932	406477.35	2297783.45	Картометрический метод	0.1	-
15933	406477.60	2297781.16	Картометрический метод	0.1	-
15930	406484.08	2297781.87	Картометрический метод	0.1	-
15934	406459.51	2297779.40	Картометрический метод	0.1	-
15935	406460.33	2297781.43	Картометрический метод	0.1	-
15936	406454.00	2297784.03	Картометрический метод	0.1	-
15937	406453.18	2297781.98	Картометрический метод	0.1	-
15934	406459.51	2297779.40	Картометрический метод	0.1	-
15938	406498.66	2297738.30	Картометрический метод	0.1	-

2. Сведения о характерных точках границ объекта					
Обозначение характерных точек границ	**Координаты, м**		**Метод определения координат характерной точки**	**Средняя квадратическая погрешность положения характерной точки (Mt), м**	**Описание обозначения точки на местности (при наличии)**
	X	**Y**			
1	**2**	**3**	**4**	**5**	**6**
15939	406502.05	2297744.25	Картометрический метод	0.1	-
15940	406500.15	2297745.32	Картометрический метод	0.1	-
15941	406496.75	2297739.36	Картометрический метод	0.1	-
15938	406498.66	2297738.30	Картометрический метод	0.1	-
15942	406470.82	2297767.21	Картометрический метод	0.1	-
15943	406472.27	2297769.15	Картометрический метод	0.1	-
15944	406467.36	2297772.84	Картометрический метод	0.1	-
15945	406465.90	2297770.89	Картометрический метод	0.1	-
15942	406470.82	2297767.21	Картометрический метод	0.1	-
15946	406495.22	2297914.31	Картометрический метод	0.1	-
15947	406493.11	2297912.07	Картометрический метод	0.1	-
15948	406495.22	2297909.97	Картометрический метод	0.1	-
15949	406497.45	2297912.09	Картометрический метод	0.1	-
15946	406495.22	2297914.31	Картометрический метод	0.1	-
15950	406529.38	2297860.27	Картометрический метод	0.1	-
15951	406527.26	2297858.16	Картометрический метод	0.1	-
15952	406529.38	2297856.03	Картометрический метод	0.1	-
15953	406531.48	2297858.15	Картометрический метод	0.1	-
15950	406529.38	2297860.27	Картометрический метод	0.1	-
15954	406376.50	2297860.17	Картометрический метод	0.1	-
15955	406378.51	2297860.17	Картометрический метод	0.1	-
15956	406378.51	2297862.19	Картометрический метод	0.1	-
15957	406376.51	2297862.17	Картометрический метод	0.1	-
15954	406376.50	2297860.17	Картометрический метод	0.1	-
15958	406497.60	2297815.93	Картометрический метод	0.1	-
15959	406499.61	2297815.93	Картометрический метод	0.1	-

2. Сведения о характерных точках границ объекта					
Обозначение характерных точек границ	**Координаты, м**		**Метод определения координат характерной точки**	**Средняя квадратическая погрешность положения характерной точки (Mt), м**	**Описание обозначения точки на местности (при наличии)**
	X	**Y**			
1	**2**	**3**	**4**	**5**	**6**
15960	406499.61	2297817.93	Картометрический метод	0.1	-
15961	406497.59	2297817.93	Картометрический метод	0.1	-
15958	406497.60	2297815.93	Картометрический метод	0.1	-
15962	406463.16	2297779.23	Картометрический метод	0.1	-
15963	406461.74	2297777.82	Картометрический метод	0.1	-
15964	406463.16	2297776.39	Картометрический метод	0.1	-
15965	406464.57	2297777.83	Картометрический метод	0.1	-
15962	406463.16	2297779.23	Картометрический метод	0.1	-
15966	406687.22	2297933.82	Картометрический метод	0.1	-
15967	406689.22	2297933.81	Картометрический метод	0.1	-
15968	406689.22	2297935.82	Картометрический метод	0.1	-
15969	406687.22	2297935.83	Картометрический метод	0.1	-
15966	406687.22	2297933.82	Картометрический метод	0.1	-
15970	406591.61	2297802.29	Картометрический метод	0.1	-
15971	406593.61	2297802.29	Картометрический метод	0.1	-
15972	406593.61	2297804.29	Картометрический метод	0.1	-
15973	406591.61	2297804.30	Картометрический метод	0.1	-
15970	406591.61	2297802.29	Картометрический метод	0.1	-
15974	406595.48	2297904.64	Картометрический метод	0.1	-
15975	406597.48	2297904.64	Картометрический метод	0.1	-
15976	406597.46	2297906.63	Картометрический метод	0.1	-
15977	406595.46	2297906.66	Картометрический метод	0.1	-
15974	406595.48	2297904.64	Картометрический метод	0.1	-
15978	406658.34	2297961.48	Картометрический метод	0.1	-
15979	406660.35	2297961.48	Картометрический метод	0.1	-
15980	406660.33	2297963.49	Картометрический метод	0.1	-

2. Сведения о характерных точках границ объекта					
Обозначение характерных точек границ	**Координаты, м**		**Метод определения координат характерной точки**	**Средняя квадратическая погрешность положения характерной точки (Mt), м**	**Описание обозначения точки на местности (при наличии)**
	X	**Y**			
1	**2**	**3**	**4**	**5**	**6**
15981	406658.34	2297963.48	Картометрический метод	0.1	-
15978	406658.34	2297961.48	Картометрический метод	0.1	-
15982	406468.79	2297782.87	Картометрический метод	0.1	-
15983	406467.37	2297781.46	Картометрический метод	0.1	-
15984	406468.80	2297780.04	Картометрический метод	0.1	-
15985	406470.20	2297781.44	Картометрический метод	0.1	-
15982	406468.79	2297782.87	Картометрический метод	0.1	-
15986	406378.22	2297895.20	Картометрический метод	0.1	-
15987	406380.22	2297895.20	Картометрический метод	0.1	-
15988	406380.22	2297897.20	Картометрический метод	0.1	-
15989	406378.22	2297897.20	Картометрический метод	0.1	-
15986	406378.22	2297895.20	Картометрический метод	0.1	-
15990	406748.74	2298044.21	Картометрический метод	0.1	-
15991	406750.74	2298044.21	Картометрический метод	0.1	-
15992	406750.73	2298046.21	Картометрический метод	0.1	-
15993	406748.74	2298046.22	Картометрический метод	0.1	-
15990	406748.74	2298044.21	Картометрический метод	0.1	-
15994	406530.17	2297845.24	Картометрический метод	0.1	-
15995	406532.18	2297845.23	Картометрический метод	0.1	-
15996	406532.17	2297847.23	Картометрический метод	0.1	-
15997	406530.17	2297847.23	Картометрический метод	0.1	-
15994	406530.17	2297845.24	Картометрический метод	0.1	-
15998	406515.50	2297788.36	Картометрический метод	0.1	-
15999	406517.49	2297788.35	Картометрический метод	0.1	-
16000	406517.48	2297790.37	Картометрический метод	0.1	-
16001	406515.51	2297790.38	Картометрический метод	0.1	-

2. Сведения о характерных точках границ объекта					
Обозначение характерных точек границ	**Координаты, м**		**Метод определения координат характерной точки**	**Средняя квадратическая погрешность положения характерной точки (Mt), м**	**Описание обозначения точки на местности (при наличии)**
	X	**Y**			
1	**2**	**3**	**4**	**5**	**6**
15998	406515.50	2297788.36	Картометрический метод	0.1	-
16002	406627.06	2297933.60	Картометрический метод	0.1	-
16003	406629.06	2297933.61	Картометрический метод	0.1	-
16004	406629.06	2297935.60	Картометрический метод	0.1	-
16005	406627.06	2297935.61	Картометрический метод	0.1	-
16002	406627.06	2297933.60	Картометрический метод	0.1	-
16006	406562.75	2297875.37	Картометрический метод	0.1	-
16007	406564.74	2297875.38	Картометрический метод	0.1	-
16008	406564.74	2297877.38	Картометрический метод	0.1	-
16009	406562.74	2297877.37	Картометрический метод	0.1	-
16006	406562.75	2297875.37	Картометрический метод	0.1	-
16010	406555.79	2297795.66	Картометрический метод	0.1	-
16011	406557.80	2297795.66	Картометрический метод	0.1	-
16012	406557.79	2297797.66	Картометрический метод	0.1	-
16013	406555.81	2297797.66	Картометрический метод	0.1	-
16010	406555.79	2297795.66	Картометрический метод	0.1	-
16014	406690.98	2297991.76	Картометрический метод	0.1	-
16015	406692.98	2297991.76	Картометрический метод	0.1	-
16016	406692.98	2297993.74	Картометрический метод	0.1	-
16017	406690.97	2297993.76	Картометрический метод	0.1	-
16014	406690.98	2297991.76	Картометрический метод	0.1	-
16018	406532.52	2297716.09	Картометрический метод	0.1	-
16019	406534.51	2297716.09	Картометрический метод	0.1	-
16020	406534.50	2297718.09	Картометрический метод	0.1	-
16021	406532.50	2297718.09	Картометрический метод	0.1	-
16018	406532.52	2297716.09	Картометрический метод	0.1	-

2. Сведения о характерных точках границ объекта					
Обозначение характерных точек границ	**Координаты, м**		**Метод определения координат характерной точки**	**Средняя квадратическая погрешность положения характерной точки (Mt), м**	**Описание обозначения точки на местности (при наличии)**
	X	**Y**			
1	**2**	**3**	**4**	**5**	**6**
16022	406722.45	2298020.33	Картометрический метод	0.1	-
16023	406724.44	2298020.35	Картометрический метод	0.1	-
16024	406724.44	2298022.34	Картометрический метод	0.1	-
16025	406722.45	2298022.35	Картометрический метод	0.1	-
16022	406722.45	2298020.33	Картометрический метод	0.1	-
16026	406634.64	2297985.81	Картометрический метод	0.1	-
16027	406636.64	2297985.81	Картометрический метод	0.1	-
16028	406636.63	2297987.81	Картометрический метод	0.1	-
16029	406634.64	2297987.81	Картометрический метод	0.1	-
16026	406634.64	2297985.81	Картометрический метод	0.1	-
16030	406677.83	2297818.42	Картометрический метод	0.1	-
16031	406679.84	2297818.41	Картометрический метод	0.1	-
16032	406679.83	2297820.41	Картометрический метод	0.1	-
16033	406677.83	2297820.40	Картометрический метод	0.1	-
16030	406677.83	2297818.42	Картометрический метод	0.1	-
16034	406634.30	2297810.42	Картометрический метод	0.1	-
16035	406636.28	2297810.42	Картометрический метод	0.1	-
16036	406636.28	2297812.42	Картометрический метод	0.1	-
16037	406634.28	2297812.42	Картометрический метод	0.1	-
16034	406634.30	2297810.42	Картометрический метод	0.1	-
16038	406566.65	2297689.48	Картометрический метод	0.1	-
16039	406568.65	2297689.48	Картометрический метод	0.1	-
16040	406568.66	2297691.48	Картометрический метод	0.1	-
16041	406566.67	2297691.47	Картометрический метод	0.1	-
16038	406566.65	2297689.48	Картометрический метод	0.1	-
16042	406636.09	2297634.03	Картометрический метод	0.1	-

2. Сведения о характерных точках границ объекта					
Обозначение характерных точек границ	**Координаты, м**		**Метод определения координат характерной точки**	**Средняя квадратическая погрешность положения характерной точки (Mt), м**	**Описание обозначения точки на местности (при наличии)**
	X	**Y**			
1	**2**	**3**	**4**	**5**	**6**
16043	406638.08	2297634.05	Картометрический метод	0.1	-
16044	406638.08	2297636.04	Картометрический метод	0.1	-
16045	406636.09	2297636.04	Картометрический метод	0.1	-
16042	406636.09	2297634.03	Картометрический метод	0.1	-
16046	406416.64	2297800.48	Картометрический метод	0.1	-
16047	406418.62	2297800.49	Картометрический метод	0.1	-
16048	406418.62	2297802.49	Картометрический метод	0.1	-
16049	406416.63	2297802.47	Картометрический метод	0.1	-
16046	406416.64	2297800.48	Картометрический метод	0.1	-
16050	406600.73	2297662.36	Картометрический метод	0.1	-
16051	406602.72	2297662.36	Картометрический метод	0.1	-
16052	406602.72	2297664.36	Картометрический метод	0.1	-
16053	406600.73	2297664.34	Картометрический метод	0.1	-
16050	406600.73	2297662.36	Картометрический метод	0.1	-
16054	407007.53	2297107.97	Картометрический метод	0.1	-
16055	407015.80	2297107.97	Картометрический метод	0.1	-
16056	407015.80	2297047.97	Картометрический метод	0.1	-
16057	406987.78	2297047.97	Картометрический метод	0.1	-
16058	406942.39	2296924.17	Картометрический метод	0.1	-
16059	406968.04	2296924.17	Картометрический метод	0.1	-
16060	406968.03	2296864.16	Картометрический метод	0.1	-
16061	406925.85	2296864.16	Картометрический метод	0.1	-
16062	406885.36	2296736.89	Картометрический метод	0.1	-
16063	406906.61	2296736.89	Картометрический метод	0.1	-
16064	406906.61	2296676.90	Картометрический метод	0.1	-
16065	406869.63	2296676.90	Картометрический метод	0.1	-

2. Сведения о характерных точках границ объекта					
Обозначение характерных точек границ	**Координаты, м**		**Метод определения координат характерной точки**	**Средняя квадратическая погрешность положения характерной точки (Mt), м**	**Описание обозначения точки на местности (при наличии)**
	X	**Y**			
1	**2**	**3**	**4**	**5**	**6**
16066	406851.67	2296610.94	Картометрический метод	0.1	-
16067	406864.90	2296603.08	Картометрический метод	0.1	-
16068	406875.60	2296621.55	Картометрический метод	0.1	-
16069	406892.73	2296610.22	Картометрический метод	0.1	-
16070	406880.86	2296593.60	Картометрический метод	0.1	-
16071	406891.21	2296587.45	Картометрический метод	0.1	-
16072	406985.00	2296545.45	Картометрический метод	0.1	-
16073	406985.00	2296570.52	Картометрический метод	0.1	-
16074	407045.03	2296570.52	Картометрический метод	0.1	-
16075	407045.03	2296554.80	Картометрический метод	0.1	-
16076	407108.37	2296584.14	Картометрический метод	0.1	-
16077	407117.19	2296752.46	Картометрический метод	0.1	-
16078	407101.17	2296754.42	Картометрический метод	0.1	-
16079	407101.17	2296720.01	Картометрический метод	0.1	-
16080	407041.16	2296720.01	Картометрический метод	0.1	-
16081	407041.16	2296780.03	Картометрический метод	0.1	-
16082	407101.17	2296780.03	Картометрический метод	0.1	-
16083	407101.17	2296760.46	Картометрический метод	0.1	-
16084	407117.52	2296758.46	Картометрический метод	0.1	-
16085	407119.40	2296793.93	Картометрический метод	0.1	-
16086	407126.01	2296919.99	Картометрический метод	0.1	-
16087	407091.99	2296919.99	Картометрический метод	0.1	-
16088	407092.00	2296979.99	Картометрический метод	0.1	-
16089	407151.98	2296979.99	Картометрический метод	0.1	-
16090	407151.99	2296971.54	Картометрический метод	0.1	-
16091	407244.43	2297007.98	Картометрический метод	0.1	-

2. Сведения о характерных точках границ объекта					
Обозначение характерных точек границ	**Координаты, м**		**Метод определения координат характерной точки**	**Средняя квадратическая погрешность положения характерной точки (Mt), м**	**Описание обозначения точки на местности (при наличии)**
	X	**Y**			
1	**2**	**3**	**4**	**5**	**6**
16092	407244.43	2297012.56	Картометрический метод	0.1	-
16093	407246.37	2297012.56	Картометрический метод	0.1	-
16094	407248.43	2297024.84	Картометрический метод	0.1	-
16095	407233.66	2297026.06	Картометрический метод	0.1	-
16096	407234.39	2297042.60	Картометрический метод	0.1	-
16097	407250.94	2297039.70	Картометрический метод	0.1	-
16098	407265.93	2297128.83	Картометрический метод	0.1	-
16099	407251.42	2297131.34	Картометрический метод	0.1	-
16100	407208.69	2297145.04	Картометрический метод	0.1	-
16101	407048.00	2297132.78	Картометрический метод	0.1	-
16102	407016.52	2297138.97	Картометрический метод	0.1	-
16054	407007.53	2297107.97	Картометрический метод	0.1	-
16103	407155.77	2297078.84	Картометрический метод	0.1	-
16104	407156.25	2297071.33	Картометрический метод	0.1	-
16105	407162.84	2297072.33	Картометрический метод	0.1	-
16103	407155.77	2297078.84	Картометрический метод	0.1	-
16106	407177.14	2297076.50	Картометрический метод	0.1	-
16107	407177.13	2297083.24	Картометрический метод	0.1	-
16108	407174.89	2297083.24	Картометрический метод	0.1	-
16109	407174.91	2297076.50	Картометрический метод	0.1	-
16106	407177.14	2297076.50	Картометрический метод	0.1	-
16110	407176.50	2297058.83	Картометрический метод	0.1	-
16111	407179.16	2297058.20	Картометрический метод	0.1	-
16112	407180.41	2297063.53	Картометрический метод	0.1	-
16113	407177.75	2297064.17	Картометрический метод	0.1	-
16110	407176.50	2297058.83	Картометрический метод	0.1	-

2. Сведения о характерных точках границ объекта					
Обозначение характерных точек границ	**Координаты, м**		**Метод определения координат характерной точки**	**Средняя квадратическая погрешность положения характерной точки (Mt), м**	**Описание обозначения точки на местности (при наличии)**
	X	**Y**			
1	**2**	**3**	**4**	**5**	**6**
16114	407192.75	2297132.17	Картометрический метод	0.1	-
16115	407190.65	2297130.05	Картометрический метод	0.1	-
16116	407192.77	2297127.95	Картометрический метод	0.1	-
16117	407194.97	2297130.05	Картометрический метод	0.1	-
16114	407192.75	2297132.17	Картометрический метод	0.1	-
16118	407197.56	2297076.65	Картометрический метод	0.1	-
16119	407199.58	2297076.66	Картометрический метод	0.1	-
16120	407199.57	2297078.66	Картометрический метод	0.1	-
16121	407197.57	2297078.66	Картометрический метод	0.1	-
16118	407197.56	2297076.65	Картометрический метод	0.1	-
16122	407153.22	2297118.32	Картометрический метод	0.1	-
16123	407155.23	2297118.32	Картометрический метод	0.1	-
16124	407155.23	2297120.33	Картометрический метод	0.1	-
16125	407153.23	2297120.32	Картометрический метод	0.1	-
16122	407153.22	2297118.32	Картометрический метод	0.1	-
16126	407024.86	2297065.15	Картометрический метод	0.1	-
16127	407026.85	2297065.13	Картометрический метод	0.1	-
16128	407026.86	2297067.14	Картометрический метод	0.1	-
16129	407024.85	2297067.15	Картометрический метод	0.1	-
16126	407024.86	2297065.15	Картометрический метод	0.1	-
16130	407168.49	2297072.90	Картометрический метод	0.1	-
16131	407170.49	2297072.90	Картометрический метод	0.1	-
16132	407170.49	2297074.90	Картометрический метод	0.1	-
16133	407168.50	2297074.92	Картометрический метод	0.1	-
16130	407168.49	2297072.90	Картометрический метод	0.1	-
16134	407178.31	2297072.40	Картометрический метод	0.1	-

2. Сведения о характерных точках границ объекта					
Обозначение характерных точек границ	**Координаты, м**		**Метод определения координат характерной точки**	**Средняя квадратическая погрешность положения характерной точки (Mt), м**	**Описание обозначения точки на местности (при наличии)**
	X	**Y**			
1	**2**	**3**	**4**	**5**	**6**
16135	407176.89	2297071.00	Картометрический метод	0.1	-
16136	407178.30	2297069.57	Картометрический метод	0.1	-
16137	407179.72	2297071.00	Картометрический метод	0.1	-
16134	407178.31	2297072.40	Картометрический метод	0.1	-
16138	407134.03	2297063.10	Картометрический метод	0.1	-
16139	407136.02	2297063.10	Картометрический метод	0.1	-
16140	407136.03	2297065.11	Картометрический метод	0.1	-
16141	407134.03	2297065.10	Картометрический метод	0.1	-
16138	407134.03	2297063.10	Картометрический метод	0.1	-
16142	407232.66	2297081.33	Картометрический метод	0.1	-
16143	407234.65	2297081.33	Картометрический метод	0.1	-
16144	407234.65	2297083.32	Картометрический метод	0.1	-
16145	407232.63	2297083.33	Картометрический метод	0.1	-
16142	407232.66	2297081.33	Картометрический метод	0.1	-
16146	407094.40	2297063.87	Картометрический метод	0.1	-
16147	407096.42	2297063.87	Картометрический метод	0.1	-
16148	407096.41	2297065.86	Картометрический метод	0.1	-
16149	407094.43	2297065.88	Картометрический метод	0.1	-
16146	407094.40	2297063.87	Картометрический метод	0.1	-
16150	407175.22	2297120.28	Картометрический метод	0.1	-
16151	407177.23	2297120.29	Картометрический метод	0.1	-
16152	407177.23	2297122.28	Картометрический метод	0.1	-
16153	407175.23	2297122.28	Картометрический метод	0.1	-
16150	407175.22	2297120.28	Картометрический метод	0.1	-
16154	407062.16	2297064.59	Картометрический метод	0.1	-
16155	407064.15	2297064.59	Картометрический метод	0.1	-

2. Сведения о характерных точках границ объекта					
Обозначение характерных точек границ	**Координаты, м**		**Метод определения координат характерной точки**	**Средняя квадратическая погрешность положения характерной точки (Mt), м**	**Описание обозначения точки на местности (при наличии)**
	X	**Y**			
1	**2**	**3**	**4**	**5**	**6**
16156	407064.15	2297066.60	Картометрический метод	0.1	-
16157	407062.15	2297066.59	Картометрический метод	0.1	-
16154	407062.16	2297064.59	Картометрический метод	0.1	-
16158	407217.73	2297050.44	Картометрический метод	0.1	-
16159	407219.74	2297050.44	Картометрический метод	0.1	-
16160	407219.72	2297052.43	Картометрический метод	0.1	-
16161	407217.72	2297052.43	Картометрический метод	0.1	-
16158	407217.73	2297050.44	Картометрический метод	0.1	-
16162	407218.29	2297037.68	Картометрический метод	0.1	-
16163	407219.83	2297036.54	Картометрический метод	0.1	-
16164	407221.12	2297038.13	Картометрический метод	0.1	-
16165	407219.59	2297039.26	Картометрический метод	0.1	-
16162	407218.29	2297037.68	Картометрический метод	0.1	-
16166	407103.80	2296612.32	Картометрический метод	0.1	-
16167	407104.81	2296612.33	Картометрический метод	0.1	-
16168	407104.82	2296613.34	Картометрический метод	0.1	-
16169	407103.82	2296613.32	Картометрический метод	0.1	-
16166	407103.80	2296612.32	Картометрический метод	0.1	-
16170	407117.11	2296868.33	Картометрический метод	0.1	-
16171	407118.11	2296868.35	Картометрический метод	0.1	-
16172	407118.13	2296869.35	Картометрический метод	0.1	-
16173	407117.12	2296869.34	Картометрический метод	0.1	-
16170	407117.11	2296868.33	Картометрический метод	0.1	-
16174	406862.46	2296625.92	Картометрический метод	0.1	-
16175	406863.47	2296625.92	Картометрический метод	0.1	-
16176	406863.46	2296626.94	Картометрический метод	0.1	-

2. Сведения о характерных точках границ объекта					
Обозначение характерных точек границ	**Координаты, м**		**Метод определения координат характерной точки**	**Средняя квадратическая погрешность положения характерной точки (Mt), м**	**Описание обозначения точки на местности (при наличии)**
	X	**Y**			
1	**2**	**3**	**4**	**5**	**6**
16177	406862.47	2296626.92	Картометрический метод	0.1	-
16174	406862.46	2296625.92	Картометрический метод	0.1	-
16178	407114.91	2296828.20	Картометрический метод	0.1	-
16179	407115.93	2296828.20	Картометрический метод	0.1	-
16180	407115.93	2296829.19	Картометрический метод	0.1	-
16181	407114.92	2296829.19	Картометрический метод	0.1	-
16178	407114.91	2296828.20	Картометрический метод	0.1	-
16182	406872.74	2296664.63	Картометрический метод	0.1	-
16183	406873.74	2296664.63	Картометрический метод	0.1	-
16184	406873.73	2296665.64	Картометрический метод	0.1	-
16185	406872.73	2296665.63	Картометрический метод	0.1	-
16182	406872.74	2296664.63	Картометрический метод	0.1	-
16186	407119.59	2296906.32	Картометрический метод	0.1	-
16187	407120.59	2296906.33	Картометрический метод	0.1	-
16188	407120.58	2296907.34	Картометрический метод	0.1	-
16189	407119.59	2296907.32	Картометрический метод	0.1	-
16186	407119.59	2296906.32	Картометрический метод	0.1	-
16190	407108.59	2296701.36	Картометрический метод	0.1	-
16191	407109.59	2296701.37	Картометрический метод	0.1	-
16192	407109.58	2296702.36	Картометрический метод	0.1	-
16193	407108.57	2296702.36	Картометрический метод	0.1	-
16190	407108.59	2296701.36	Картометрический метод	0.1	-
16194	407111.28	2296744.85	Картометрический метод	0.1	-
16195	407112.28	2296744.85	Картометрический метод	0.1	-
16196	407112.27	2296745.84	Картометрический метод	0.1	-
16197	407111.26	2296745.85	Картометрический метод	0.1	-

2. Сведения о характерных точках границ объекта					
Обозначение характерных точек границ	**Координаты, м**		**Метод определения координат характерной точки**	**Средняя квадратическая погрешность положения характерной точки (Mt), м**	**Описание обозначения точки на местности (при наличии)**
	X	**Y**			
1	**2**	**3**	**4**	**5**	**6**
16194	407111.28	2296744.85	Картометрический метод	0.1	-
16198	407106.32	2296657.59	Картометрический метод	0.1	-
16199	407107.31	2296657.60	Картометрический метод	0.1	-
16200	407107.31	2296658.60	Картометрический метод	0.1	-
16201	407106.31	2296658.59	Картометрический метод	0.1	-
16198	407106.32	2296657.59	Картометрический метод	0.1	-
16202	407112.79	2296783.41	Картометрический метод	0.1	-
16203	407113.79	2296783.41	Картометрический метод	0.1	-
16204	407113.80	2296784.40	Картометрический метод	0.1	-
16205	407112.79	2296784.40	Картометрический метод	0.1	-
16202	407112.79	2296783.41	Картометрический метод	0.1	-
16206	407197.49	2297122.90	Картометрический метод	0.1	-
16207	407198.48	2297122.90	Картометрический метод	0.1	-
16208	407198.47	2297123.89	Картометрический метод	0.1	-
16209	407197.48	2297123.89	Картометрический метод	0.1	-
16206	407197.49	2297122.90	Картометрический метод	0.1	-
16210	412586.48	2298013.24	Картометрический метод	0.1	-
16211	412619.72	2297954.22	Картометрический метод	0.1	-
16212	412674.20	2297947.52	Картометрический метод	0.1	-
16213	412722.22	2297981.32	Картометрический метод	0.1	-
16214	412722.31	2297997.60	Картометрический метод	0.1	-
16215	412749.59	2297997.59	Картометрический метод	0.1	-
16216	412848.00	2298052.04	Картометрический метод	0.1	-
16217	412932.28	2298161.96	Картометрический метод	0.1	-
16218	412970.09	2298199.15	Картометрический метод	0.1	-
16219	412960.45	2298199.24	Картометрический метод	0.1	-

2. Сведения о характерных точках границ объекта					
Обозначение характерных точек границ	**Координаты, м**		**Метод определения координат характерной точки**	**Средняя квадратическая погрешность положения характерной точки (Mt), м**	**Описание обозначения точки на местности (при наличии)**
	X	**Y**			
1	**2**	**3**	**4**	**5**	**6**
16220	412960.76	2298260.44	Картометрический метод	0.1	-
16221	412977.02	2298260.44	Картометрический метод	0.1	-
16222	412946.86	2298384.43	Картометрический метод	0.1	-
16223	412907.62	2298389.11	Картометрический метод	0.1	-
16224	412908.57	2298397.55	Картометрический метод	0.1	-
16225	412875.75	2298433.20	Картометрический метод	0.1	-
16226	412838.76	2298488.65	Картометрический метод	0.1	-
16227	412759.09	2298535.36	Картометрический метод	0.1	-
16228	412644.90	2298599.54	Картометрический метод	0.1	-
16229	412622.78	2298612.43	Картометрический метод	0.1	-
16230	412567.06	2298653.63	Картометрический метод	0.1	-
16231	412583.59	2298609.02	Картометрический метод	0.1	-
16232	412673.22	2298428.56	Картометрический метод	0.1	-
16233	412695.31	2298398.87	Картометрический метод	0.1	-
16234	412700.23	2298403.21	Картометрический метод	0.1	-
16235	412677.97	2298430.74	Картометрический метод	0.1	-
16236	412722.05	2298472.79	Картометрический метод	0.1	-
16237	412759.73	2298426.67	Картометрический метод	0.1	-
16238	412714.91	2298385.06	Картометрический метод	0.1	-
16239	412704.03	2298398.52	Картометрический метод	0.1	-
16240	412698.91	2298394.04	Картометрический метод	0.1	-
16241	412758.00	2298314.66	Картометрический метод	0.1	-
16242	412781.65	2298279.84	Картометрический метод	0.1	-
16243	412828.21	2298279.84	Картометрический метод	0.1	-
16244	412827.93	2298218.07	Картометрический метод	0.1	-
16245	412769.38	2298218.64	Картометрический метод	0.1	-

2. Сведения о характерных точках границ объекта					
Обозначение характерных точек границ	**Координаты, м**		**Метод определения координат характерной точки**	**Средняя квадратическая погрешность положения характерной точки (Mt), м**	**Описание обозначения точки на местности (при наличии)**
	X	**Y**			
1	**2**	**3**	**4**	**5**	**6**
16246	412769.48	2298241.10	Картометрический метод	0.1	-
16247	412631.42	2298090.87	Картометрический метод	0.1	-
16248	412641.54	2298088.42	Картометрический метод	0.1	-
16249	412641.98	2298096.85	Картометрический метод	0.1	-
16250	412671.51	2298128.29	Картометрический метод	0.1	-
16251	412700.13	2298121.04	Картометрический метод	0.1	-
16252	412701.50	2298059.22	Картометрический метод	0.1	-
16253	412639.93	2298056.83	Картометрический метод	0.1	-
16254	412641.22	2298082.37	Картометрический метод	0.1	-
16255	412626.80	2298085.84	Картометрический метод	0.1	-
16256	412586.30	2298036.38	Картометрический метод	0.1	-
16210	412586.48	2298013.24	Картометрический метод	0.1	-
16257	412850.42	2298282.82	Картометрический метод	0.1	-
16258	412884.11	2298280.42	Картометрический метод	0.1	-
16259	412889.34	2298303.45	Картометрический метод	0.1	-
16260	412861.91	2298312.06	Картометрический метод	0.1	-
16257	412850.42	2298282.82	Картометрический метод	0.1	-
16261	412708.78	2298039.77	Картометрический метод	0.1	-
16262	412713.35	2298042.39	Картометрический метод	0.1	-
16263	412708.78	2298045.03	Картометрический метод	0.1	-
16261	412708.78	2298039.77	Картометрический метод	0.1	-
16264	412716.92	2298060.51	Картометрический метод	0.1	-
16265	412721.60	2298065.32	Картометрический метод	0.1	-
16266	412720.72	2298066.16	Картометрический метод	0.1	-
16267	412716.06	2298061.34	Картометрический метод	0.1	-
16264	412716.92	2298060.51	Картометрический метод	0.1	-

2. Сведения о характерных точках границ объекта					
Обозначение характерных точек границ	**Координаты, м**		**Метод определения координат характерной точки**	**Средняя квадратическая погрешность положения характерной точки (Mt), м**	**Описание обозначения точки на местности (при наличии)**
	X	**Y**			
1	**2**	**3**	**4**	**5**	**6**
16268	412669.96	2298465.73	Картометрический метод	0.1	-
16269	412670.31	2298467.70	Картометрический метод	0.1	-
16270	412666.38	2298468.43	Картометрический метод	0.1	-
16271	412666.02	2298466.44	Картометрический метод	0.1	-
16268	412669.96	2298465.73	Картометрический метод	0.1	-
16272	412695.23	2298009.17	Картометрический метод	0.1	-
16273	412694.75	2298014.30	Картометрический метод	0.1	-
16274	412693.21	2298014.14	Картометрический метод	0.1	-
16275	412693.66	2298009.03	Картометрический метод	0.1	-
16272	412695.23	2298009.17	Картометрический метод	0.1	-
16276	412678.09	2298464.11	Картометрический метод	0.1	-
16277	412680.09	2298464.11	Картометрический метод	0.1	-
16278	412680.10	2298468.11	Картометрический метод	0.1	-
16279	412678.09	2298468.11	Картометрический метод	0.1	-
16276	412678.09	2298464.11	Картометрический метод	0.1	-
16280	412685.68	2298027.42	Картометрический метод	0.1	-
16281	412686.75	2298026.42	Картометрический метод	0.1	-
16282	412690.50	2298030.28	Картометрический метод	0.1	-
16283	412689.42	2298031.33	Картометрический метод	0.1	-
16280	412685.68	2298027.42	Картометрический метод	0.1	-
16284	412675.81	2298455.44	Картометрический метод	0.1	-
16285	412675.40	2298460.95	Картометрический метод	0.1	-
16286	412673.95	2298460.84	Картометрический метод	0.1	-
16287	412674.37	2298455.33	Картометрический метод	0.1	-
16284	412675.81	2298455.44	Картометрический метод	0.1	-
16288	412830.80	2298194.54	Картометрический метод	0.1	-

2. Сведения о характерных точках границ объекта					
Обозначение характерных точек границ	**Координаты, м**		**Метод определения координат характерной точки**	**Средняя квадратическая погрешность положения характерной точки (Mt), м**	**Описание обозначения точки на местности (при наличии)**
	X	**Y**			
1	**2**	**3**	**4**	**5**	**6**
16289	412826.04	2298199.35	Картометрический метод	0.1	-
16290	412825.21	2298198.52	Картометрический метод	0.1	-
16291	412829.96	2298193.70	Картометрический метод	0.1	-
16288	412830.80	2298194.54	Картометрический метод	0.1	-
16292	412675.33	2298467.08	Картометрический метод	0.1	-
16293	412673.91	2298465.66	Картометрический метод	0.1	-
16294	412675.33	2298464.25	Картометрический метод	0.1	-
16295	412676.73	2298465.65	Картометрический метод	0.1	-
16292	412675.33	2298467.08	Картометрический метод	0.1	-
16296	412583.82	2298620.85	Картометрический метод	0.1	-
16297	412584.84	2298620.84	Картометрический метод	0.1	-
16298	412584.83	2298621.84	Картометрический метод	0.1	-
16299	412583.82	2298621.84	Картометрический метод	0.1	-
16296	412583.82	2298620.85	Картометрический метод	0.1	-
16300	412738.35	2298020.80	Картометрический метод	0.1	-
16301	412739.35	2298020.81	Картометрический метод	0.1	-
16302	412739.36	2298021.81	Картометрический метод	0.1	-
16303	412738.34	2298021.80	Картометрический метод	0.1	-
16300	412738.35	2298020.80	Картометрический метод	0.1	-
16304	412587.82	2298630.44	Картометрический метод	0.1	-
16305	412588.81	2298630.45	Картометрический метод	0.1	-
16306	412588.81	2298631.45	Картометрический метод	0.1	-
16307	412587.81	2298631.46	Картометрический метод	0.1	-
16304	412587.82	2298630.44	Картометрический метод	0.1	-
16308	412939.85	2298269.89	Картометрический метод	0.1	-
16309	412940.86	2298269.90	Картометрический метод	0.1	-

2. Сведения о характерных точках границ объекта					
Обозначение характерных точек границ	**Координаты, м**		**Метод определения координат характерной точки**	**Средняя квадратическая погрешность положения характерной точки (Mt), м**	**Описание обозначения точки на местности (при наличии)**
	X	**Y**			
1	**2**	**3**	**4**	**5**	**6**
16310	412940.84	2298270.90	Картометрический метод	0.1	-
16311	412939.85	2298270.89	Картометрический метод	0.1	-
16308	412939.85	2298269.89	Картометрический метод	0.1	-
16312	412634.59	2297968.98	Картометрический метод	0.1	-
16313	412635.58	2297968.99	Картометрический метод	0.1	-
16314	412635.58	2297969.99	Картометрический метод	0.1	-
16315	412634.57	2297969.98	Картометрический метод	0.1	-
16312	412634.59	2297968.98	Картометрический метод	0.1	-
16316	412771.21	2298129.20	Картометрический метод	0.1	-
16317	412772.22	2298129.19	Картометрический метод	0.1	-
16318	412772.21	2298130.19	Картометрический метод	0.1	-
16319	412771.22	2298130.20	Картометрический метод	0.1	-
16316	412771.21	2298129.20	Картометрический метод	0.1	-
16320	412825.21	2298048.11	Картометрический метод	0.1	-
16321	412826.21	2298048.12	Картометрический метод	0.1	-
16322	412826.21	2298049.11	Картометрический метод	0.1	-
16323	412825.21	2298049.12	Картометрический метод	0.1	-
16320	412825.21	2298048.11	Картометрический метод	0.1	-
16324	412738.77	2298523.55	Картометрический метод	0.1	-
16325	412739.76	2298523.53	Картометрический метод	0.1	-
16326	412739.77	2298524.54	Картометрический метод	0.1	-
16327	412738.77	2298524.55	Картометрический метод	0.1	-
16324	412738.77	2298523.55	Картометрический метод	0.1	-
16328	412708.35	2298494.44	Картометрический метод	0.1	-
16329	412709.35	2298494.44	Картометрический метод	0.1	-
16330	412709.36	2298495.44	Картометрический метод	0.1	-

2. Сведения о характерных точках границ объекта					
Обозначение характерных точек границ	**Координаты, м**		**Метод определения координат характерной точки**	**Средняя квадратическая погрешность положения характерной точки (Mt), м**	**Описание обозначения точки на местности (при наличии)**
	X	**Y**			
1	**2**	**3**	**4**	**5**	**6**
16331	412708.36	2298495.44	Картометрический метод	0.1	-
16328	412708.35	2298494.44	Картометрический метод	0.1	-
16332	412743.76	2298095.01	Картометрический метод	0.1	-
16333	412744.77	2298095.00	Картометрический метод	0.1	-
16334	412744.76	2298095.99	Картометрический метод	0.1	-
16335	412743.76	2298096.01	Картометрический метод	0.1	-
16332	412743.76	2298095.01	Картометрический метод	0.1	-
16336	412901.33	2298245.32	Картометрический метод	0.1	-
16337	412902.34	2298245.32	Картометрический метод	0.1	-
16338	412902.35	2298246.32	Картометрический метод	0.1	-
16339	412901.35	2298246.31	Картометрический метод	0.1	-
16336	412901.33	2298245.32	Картометрический метод	0.1	-
16340	412783.51	2298046.58	Картометрический метод	0.1	-
16341	412784.51	2298046.57	Картометрический метод	0.1	-
16342	412784.50	2298047.57	Картометрический метод	0.1	-
16343	412783.52	2298047.59	Картометрический метод	0.1	-
16340	412783.51	2298046.58	Картометрический метод	0.1	-
16344	412661.93	2297999.74	Картометрический метод	0.1	-
16345	412662.95	2297999.74	Картометрический метод	0.1	-
16346	412662.93	2298000.74	Картометрический метод	0.1	-
16347	412661.95	2298000.73	Картометрический метод	0.1	-
16344	412661.93	2297999.74	Картометрический метод	0.1	-
16348	412675.68	2298425.64	Картометрический метод	0.1	-
16349	412676.68	2298425.64	Картометрический метод	0.1	-
16350	412676.67	2298426.63	Картометрический метод	0.1	-
16351	412675.67	2298426.64	Картометрический метод	0.1	-

2. Сведения о характерных точках границ объекта					
Обозначение характерных точек границ	**Координаты, м**		**Метод определения координат характерной точки**	**Средняя квадратическая погрешность положения характерной точки (Mt), м**	**Описание обозначения точки на местности (при наличии)**
	X	**Y**			
1	**2**	**3**	**4**	**5**	**6**
16348	412675.68	2298425.64	Картометрический метод	0.1	-
16352	412688.23	2298127.25	Картометрический метод	0.1	-
16353	412689.23	2298127.26	Картометрический метод	0.1	-
16354	412689.22	2298128.25	Картометрический метод	0.1	-
16355	412688.22	2298128.24	Картометрический метод	0.1	-
16352	412688.23	2298127.25	Картометрический метод	0.1	-
16356	412736.58	2298044.87	Картометрический метод	0.1	-
16357	412737.58	2298044.87	Картометрический метод	0.1	-
16358	412737.57	2298045.86	Картометрический метод	0.1	-
16359	412736.57	2298045.86	Картометрический метод	0.1	-
16356	412736.58	2298044.87	Картометрический метод	0.1	-
16360	412691.56	2298052.69	Картометрический метод	0.1	-
16361	412692.56	2298052.69	Картометрический метод	0.1	-
16362	412692.56	2298053.68	Картометрический метод	0.1	-
16363	412691.56	2298053.68	Картометрический метод	0.1	-
16360	412691.56	2298052.69	Картометрический метод	0.1	-
16364	412679.06	2297958.12	Картометрический метод	0.1	-
16365	412680.05	2297958.11	Картометрический метод	0.1	-
16366	412680.05	2297959.12	Картометрический метод	0.1	-
16367	412679.05	2297959.10	Картометрический метод	0.1	-
16364	412679.06	2297958.12	Картометрический метод	0.1	-
16368	412798.32	2298163.57	Картометрический метод	0.1	-
16369	412799.31	2298163.57	Картометрический метод	0.1	-
16370	412799.30	2298164.56	Картометрический метод	0.1	-
16371	412798.31	2298164.57	Картометрический метод	0.1	-
16368	412798.32	2298163.57	Картометрический метод	0.1	-

2. Сведения о характерных точках границ объекта					
Обозначение характерных точек границ	**Координаты, м**		**Метод определения координат характерной точки**	**Средняя квадратическая погрешность положения характерной точки (Mt), м**	**Описание обозначения точки на местности (при наличии)**
	X	**Y**			
1	**2**	**3**	**4**	**5**	**6**
16372	412863.38	2298221.43	Картометрический метод	0.1	-
16373	412864.38	2298221.43	Картометрический метод	0.1	-
16374	412864.38	2298222.42	Картометрический метод	0.1	-
16375	412863.39	2298222.42	Картометрический метод	0.1	-
16372	412863.38	2298221.43	Картометрический метод	0.1	-
16376	412693.84	2298001.78	Картометрический метод	0.1	-
16377	412694.82	2298001.79	Картометрический метод	0.1	-
16378	412694.83	2298002.78	Картометрический метод	0.1	-
16379	412693.84	2298002.77	Картометрический метод	0.1	-
16376	412693.84	2298001.78	Картометрический метод	0.1	-
16380	411215.84	2296532.95	Картометрический метод	0.1	-
16381	411175.04	2296516.82	Картометрический метод	0.1	-
16382	411083.37	2296462.91	Картометрический метод	0.1	-
16383	411038.09	2296448.60	Картометрический метод	0.1	-
16384	410961.62	2296398.81	Картометрический метод	0.1	-
16385	410961.62	2296390.88	Картометрический метод	0.1	-
16386	410910.42	2296390.88	Картометрический метод	0.1	-
16387	410926.93	2296121.38	Картометрический метод	0.1	-
16388	410841.13	2295942.09	Картометрический метод	0.1	-
16389	411047.84	2295979.03	Картометрический метод	0.1	-
16390	411070.20	2296040.64	Картометрический метод	0.1	-
16391	411119.88	2296241.96	Картометрический метод	0.1	-
16392	411157.35	2296418.83	Картометрический метод	0.1	-
16380	411215.84	2296532.95	Картометрический метод	0.1	-
16393	410915.26	2296017.35	Картометрический метод	0.1	-
16394	410975.26	2296017.34	Картометрический метод	0.1	-

2. Сведения о характерных точках границ объекта					
Обозначение характерных точек границ	**Координаты, м**		**Метод определения координат характерной точки**	**Средняя квадратическая погрешность положения характерной точки (Mt), м**	**Описание обозначения точки на местности (при наличии)**
	X	**Y**			
1	**2**	**3**	**4**	**5**	**6**
16395	410975.26	2296077.36	Картометрический метод	0.1	-
16396	410915.26	2296077.36	Картометрический метод	0.1	-
16393	410915.26	2296017.35	Картометрический метод	0.1	-
16397	410973.62	2296186.37	Картометрический метод	0.1	-
16398	411033.64	2296186.36	Картометрический метод	0.1	-
16399	411033.65	2296246.36	Картометрический метод	0.1	-
16400	410973.64	2296246.36	Картометрический метод	0.1	-
16397	410973.62	2296186.37	Картометрический метод	0.1	-
16401	410915.06	2296047.27	Картометрический метод	0.1	-
16402	410907.87	2296049.93	Картометрический метод	0.1	-
16403	410907.16	2296048.09	Картометрический метод	0.1	-
16404	410914.36	2296045.44	Картометрический метод	0.1	-
16401	410915.06	2296047.27	Картометрический метод	0.1	-
16405	411081.57	2296454.33	Картометрический метод	0.1	-
16406	411079.46	2296452.21	Картометрический метод	0.1	-
16407	411081.58	2296450.10	Картометрический метод	0.1	-
16408	411083.68	2296452.22	Картометрический метод	0.1	-
16405	411081.57	2296454.33	Картометрический метод	0.1	-
16409	410964.85	2296282.66	Картометрический метод	0.1	-
16410	410966.85	2296282.65	Картометрический метод	0.1	-
16411	410966.84	2296284.67	Картометрический метод	0.1	-
16412	410964.84	2296284.67	Картометрический метод	0.1	-
16409	410964.85	2296282.66	Картометрический метод	0.1	-
16413	411034.36	2296389.47	Картометрический метод	0.1	-
16414	411036.36	2296389.48	Картометрический метод	0.1	-
16415	411036.37	2296391.48	Картометрический метод	0.1	-

2. Сведения о характерных точках границ объекта					
Обозначение характерных точек границ	**Координаты, м**		**Метод определения координат характерной точки**	**Средняя квадратическая погрешность положения характерной точки (Mt), м**	**Описание обозначения точки на местности (при наличии)**
	X	**Y**			
1	**2**	**3**	**4**	**5**	**6**
16416	411034.36	2296391.49	Картометрический метод	0.1	-
16413	411034.36	2296389.47	Картометрический метод	0.1	-
16417	411017.77	2296348.00	Картометрический метод	0.1	-
16418	411019.78	2296348.00	Картометрический метод	0.1	-
16419	411019.78	2296350.01	Картометрический метод	0.1	-
16420	411017.78	2296350.00	Картометрический метод	0.1	-
16417	411017.77	2296348.00	Картометрический метод	0.1	-
16421	411039.45	2296437.69	Картометрический метод	0.1	-
16422	411041.45	2296437.69	Картометрический метод	0.1	-
16423	411041.46	2296439.69	Картометрический метод	0.1	-
16424	411039.45	2296439.70	Картометрический метод	0.1	-
16421	411039.45	2296437.69	Картометрический метод	0.1	-
16425	410916.76	2296096.68	Картометрический метод	0.1	-
16426	410918.76	2296096.69	Картометрический метод	0.1	-
16427	410918.76	2296098.69	Картометрический метод	0.1	-
16428	410916.74	2296098.68	Картометрический метод	0.1	-
16425	410916.76	2296096.68	Картометрический метод	0.1	-
16429	410863.85	2295969.51	Картометрический метод	0.1	-
16430	410865.85	2295969.52	Картометрический метод	0.1	-
16431	410865.85	2295971.52	Картометрический метод	0.1	-
16432	410863.85	2295971.52	Картометрический метод	0.1	-
16429	410863.85	2295969.51	Картометрический метод	0.1	-
16433	411025.36	2296019.25	Картометрический метод	0.1	-
16434	411027.37	2296019.27	Картометрический метод	0.1	-
16435	411027.37	2296021.26	Картометрический метод	0.1	-
16436	411025.37	2296021.26	Картометрический метод	0.1	-

2. Сведения о характерных точках границ объекта					
Обозначение характерных точек границ	**Координаты, м**		**Метод определения координат характерной точки**	**Средняя квадратическая погрешность положения характерной точки (Mt), м**	**Описание обозначения точки на местности (при наличии)**
	X	**Y**			
1	**2**	**3**	**4**	**5**	**6**
16433	411025.36	2296019.25	Картометрический метод	0.1	-
16437	411020.42	2296398.49	Картометрический метод	0.1	-
16438	411022.43	2296398.49	Картометрический метод	0.1	-
16439	411022.43	2296400.50	Картометрический метод	0.1	-
16440	411020.43	2296400.48	Картометрический метод	0.1	-
16437	411020.42	2296398.49	Картометрический метод	0.1	-
16441	410988.99	2296045.16	Картометрический метод	0.1	-
16442	410990.99	2296045.16	Картометрический метод	0.1	-
16443	410990.98	2296047.17	Картометрический метод	0.1	-
16444	410988.98	2296047.16	Картометрический метод	0.1	-
16441	410988.99	2296045.16	Картометрический метод	0.1	-
16445	410946.54	2296244.98	Картометрический метод	0.1	-
16446	410948.54	2296244.97	Картометрический метод	0.1	-
16447	410948.54	2296246.97	Картометрический метод	0.1	-
16448	410946.53	2296246.97	Картометрический метод	0.1	-
16445	410946.54	2296244.98	Картометрический метод	0.1	-
16449	411051.73	2296432.68	Картометрический метод	0.1	-
16450	411053.74	2296432.69	Картометрический метод	0.1	-
16451	411053.72	2296434.67	Картометрический метод	0.1	-
16452	411051.72	2296434.69	Картометрический метод	0.1	-
16449	411051.73	2296432.68	Картометрический метод	0.1	-
16453	410880.80	2296011.76	Картометрический метод	0.1	-
16454	410882.80	2296011.76	Картометрический метод	0.1	-
16455	410882.80	2296013.75	Картометрический метод	0.1	-
16456	410880.80	2296013.77	Картометрический метод	0.1	-
16453	410880.80	2296011.76	Картометрический метод	0.1	-

2. Сведения о характерных точках границ объекта					
Обозначение характерных точек границ	**Координаты, м**		**Метод определения координат характерной точки**	**Средняя квадратическая погрешность положения характерной точки (Mt), м**	**Описание обозначения точки на местности (при наличии)**
	X	**Y**			
1	**2**	**3**	**4**	**5**	**6**
16457	410932.49	2296136.90	Картометрический метод	0.1	-
16458	410934.49	2296136.90	Картометрический метод	0.1	-
16459	410934.50	2296138.89	Картометрический метод	0.1	-
16460	410932.49	2296138.89	Картометрический метод	0.1	-
16457	410932.49	2296136.90	Картометрический метод	0.1	-
16461	410897.39	2296051.84	Картометрический метод	0.1	-
16462	410899.39	2296051.84	Картометрический метод	0.1	-
16463	410899.39	2296053.83	Картометрический метод	0.1	-
16464	410897.39	2296053.84	Картометрический метод	0.1	-
16461	410897.39	2296051.84	Картометрический метод	0.1	-
16465	410983.50	2296263.21	Картометрический метод	0.1	-
16466	410985.49	2296263.21	Картометрический метод	0.1	-
16467	410985.49	2296265.21	Картометрический метод	0.1	-
16468	410983.49	2296265.21	Картометрический метод	0.1	-
16465	410983.50	2296263.21	Картометрический метод	0.1	-
16469	411104.25	2296445.34	Картометрический метод	0.1	-
16470	411106.24	2296445.34	Картометрический метод	0.1	-
16471	411106.24	2296447.34	Картометрический метод	0.1	-
16472	411104.24	2296447.34	Картометрический метод	0.1	-
16469	411104.25	2296445.34	Картометрический метод	0.1	-
16473	410965.95	2296219.13	Картометрический метод	0.1	-
16474	410967.95	2296219.15	Картометрический метод	0.1	-
16475	410967.94	2296221.14	Картометрический метод	0.1	-
16476	410965.95	2296221.14	Картометрический метод	0.1	-
16473	410965.95	2296219.13	Картометрический метод	0.1	-
16477	410949.51	2296178.48	Картометрический метод	0.1	-

2. Сведения о характерных точках границ объекта					
Обозначение характерных точек границ	**Координаты, м**		**Метод определения координат характерной точки**	**Средняя квадратическая погрешность положения характерной точки (Mt), м**	**Описание обозначения точки на местности (при наличии)**
	X	**Y**			
1	**2**	**3**	**4**	**5**	**6**
16478	410951.51	2296178.48	Картометрический метод	0.1	-
16479	410951.51	2296180.48	Картометрический метод	0.1	-
16480	410949.51	2296180.47	Картометрический метод	0.1	-
16477	410949.51	2296178.48	Картометрический метод	0.1	-
16481	411138.74	2296413.83	Картометрический метод	0.1	-
16482	411140.74	2296413.83	Картометрический метод	0.1	-
16483	411140.73	2296415.82	Картометрический метод	0.1	-
16484	411138.73	2296415.82	Картометрический метод	0.1	-
16481	411138.74	2296413.83	Картометрический метод	0.1	-
16485	411000.83	2296357.61	Картометрический метод	0.1	-
16486	411002.82	2296357.62	Картометрический метод	0.1	-
16487	411002.82	2296359.61	Картометрический метод	0.1	-
16488	411000.83	2296359.62	Картометрический метод	0.1	-
16485	411000.83	2296357.61	Картометрический метод	0.1	-
16489	411000.55	2296305.23	Картометрический метод	0.1	-
16490	411002.55	2296305.22	Картометрический метод	0.1	-
16491	411002.54	2296307.21	Картометрический метод	0.1	-
16492	411000.54	2296307.22	Картометрический метод	0.1	-
16489	411000.55	2296305.23	Картометрический метод	0.1	-
16493	410983.10	2296320.81	Картометрический метод	0.1	-
16494	410985.08	2296320.81	Картометрический метод	0.1	-
16495	410985.09	2296322.82	Картометрический метод	0.1	-
16496	410983.10	2296322.81	Картометрический метод	0.1	-
16493	410983.10	2296320.81	Картометрический метод	0.1	-
16497	410927.01	2296204.75	Картометрический метод	0.1	-
16498	410929.00	2296204.76	Картометрический метод	0.1	-

2. Сведения о характерных точках границ объекта					
Обозначение характерных точек границ	**Координаты, м**		**Метод определения координат характерной точки**	**Средняя квадратическая погрешность положения характерной точки (Mt), м**	**Описание обозначения точки на местности (при наличии)**
	X	**Y**			
1	**2**	**3**	**4**	**5**	**6**
16499	410929.00	2296206.75	Картометрический метод	0.1	-
16500	410927.02	2296206.75	Картометрический метод	0.1	-
16497	410927.01	2296204.75	Картометрический метод	0.1	-
16501	411093.80	2296258.93	Картометрический метод	0.1	-
16502	411094.80	2296258.93	Картометрический метод	0.1	-
16503	411094.82	2296259.93	Картометрический метод	0.1	-
16504	411093.81	2296259.93	Картометрический метод	0.1	-
16501	411093.80	2296258.93	Картометрический метод	0.1	-
16505	410936.62	2295972.02	Картометрический метод	0.1	-
16506	410937.62	2295972.03	Картометрический метод	0.1	-
16507	410937.62	2295973.03	Картометрический метод	0.1	-
16508	410936.63	2295973.04	Картометрический метод	0.1	-
16505	410936.62	2295972.02	Картометрический метод	0.1	-
16509	405874.83	2299261.58	Картометрический метод	0.1	-
16510	405870.72	2299261.58	Картометрический метод	0.1	-
16511	405871.11	2299324.60	Картометрический метод	0.1	-
16512	405887.93	2299324.47	Картометрический метод	0.1	-
16513	405926.90	2299355.57	Картометрический метод	0.1	-
16514	405948.88	2299373.10	Картометрический метод	0.1	-
16515	406029.81	2299437.68	Картометрический метод	0.1	-
16516	406127.39	2299508.06	Картометрический метод	0.1	-
16517	406127.73	2299563.30	Картометрический метод	0.1	-
16518	406185.09	2299562.85	Картометрический метод	0.1	-
16519	406185.01	2299551.33	Картометрический метод	0.1	-
16520	406268.60	2299614.47	Картометрический метод	0.1	-
16521	406301.47	2299624.46	Картометрический метод	0.1	-

2. Сведения о характерных точках границ объекта					
Обозначение характерных точек границ	**Координаты, м**		**Метод определения координат характерной точки**	**Средняя квадратическая погрешность положения характерной точки (Mt), м**	**Описание обозначения точки на местности (при наличии)**
	X	**Y**			
1	**2**	**3**	**4**	**5**	**6**
16522	406329.69	2299646.80	Картометрический метод	0.1	-
16523	406345.38	2299686.26	Картометрический метод	0.1	-
16524	406372.42	2299732.95	Картометрический метод	0.1	-
16525	406331.32	2299732.96	Картометрический метод	0.1	-
16526	406331.32	2299734.16	Картометрический метод	0.1	-
16527	406317.10	2299733.11	Картометрический метод	0.1	-
16528	406231.82	2299686.73	Картометрический метод	0.1	-
16529	406163.05	2299643.24	Картометрический метод	0.1	-
16530	406109.97	2299613.59	Картометрический метод	0.1	-
16531	406053.05	2299584.77	Картометрический метод	0.1	-
16532	405934.14	2299524.86	Картометрический метод	0.1	-
16533	405942.25	2299516.55	Картометрический метод	0.1	-
16534	405989.18	2299516.18	Картометрический метод	0.1	-
16535	405988.69	2299453.59	Картометрический метод	0.1	-
16536	405931.45	2299453.58	Картометрический метод	0.1	-
16537	405931.84	2299516.63	Картометрический метод	0.1	-
16538	405933.80	2299516.62	Картометрический метод	0.1	-
16539	405929.77	2299520.77	Картометрический метод	0.1	-
16540	405929.74	2299520.74	Картометрический метод	0.1	-
16541	405840.13	2299437.08	Картометрический метод	0.1	-
16542	405847.04	2299427.12	Картометрический метод	0.1	-
16543	405798.40	2299389.20	Картометрический метод	0.1	-
16544	405793.93	2299395.53	Картометрический метод	0.1	-
16545	405749.12	2299356.02	Картометрический метод	0.1	-
16546	405695.97	2299309.99	Картометрический метод	0.1	-
16547	405698.56	2299278.35	Картометрический метод	0.1	-

2. Сведения о характерных точках границ объекта					
Обозначение характерных точек границ	**Координаты, м**		**Метод определения координат характерной точки**	**Средняя квадратическая погрешность положения характерной точки (Mt), м**	**Описание обозначения точки на местности (при наличии)**
	X	**Y**			
1	**2**	**3**	**4**	**5**	**6**
16548	405738.19	2299278.05	Картометрический метод	0.1	-
16549	405737.93	2299244.14	Картометрический метод	0.1	-
16550	405844.50	2299135.90	Картометрический метод	0.1	-
16551	405878.86	2299135.64	Картометрический метод	0.1	-
16552	405878.58	2299099.82	Картометрический метод	0.1	-
16553	405918.95	2299053.21	Картометрический метод	0.1	-
16554	405898.89	2299097.69	Картометрический метод	0.1	-
16555	405869.84	2299186.87	Картометрический метод	0.1	-
16556	405875.03	2299250.53	Картометрический метод	0.1	-
16509	405874.83	2299261.58	Картометрический метод	0.1	-
16557	405831.36	2299408.91	Картометрический метод	0.1	-
16558	405835.18	2299402.96	Картометрический метод	0.1	-
16559	405840.68	2299407.50	Картометрический метод	0.1	-
16557	405831.36	2299408.91	Картометрический метод	0.1	-
16560	405851.66	2299386.39	Картометрический метод	0.1	-
16561	405860.53	2299388.46	Картометрический метод	0.1	-
16562	405854.54	2299392.69	Картометрический метод	0.1	-
16560	405851.66	2299386.39	Картометрический метод	0.1	-
16563	405859.45	2299399.45	Картометрический метод	0.1	-
16564	405859.15	2299401.41	Картометрический метод	0.1	-
16565	405851.63	2299400.26	Картометрический метод	0.1	-
16566	405851.90	2299398.32	Картометрический метод	0.1	-
16563	405859.45	2299399.45	Картометрический метод	0.1	-
16567	406327.71	2299647.43	Картометрический метод	0.1	-
16568	406329.35	2299649.64	Картометрический метод	0.1	-
16569	406324.94	2299652.89	Картометрический метод	0.1	-

2. Сведения о характерных точках границ объекта					
Обозначение характерных точек границ	**Координаты, м**		**Метод определения координат характерной точки**	**Средняя квадратическая погрешность положения характерной точки (Mt), м**	**Описание обозначения точки на местности (при наличии)**
	X	**Y**			
1	**2**	**3**	**4**	**5**	**6**
16570	406323.32	2299650.68	Картометрический метод	0.1	-
16567	406327.71	2299647.43	Картометрический метод	0.1	-
16571	405870.44	2299358.40	Картометрический метод	0.1	-
16572	405869.27	2299360.12	Картометрический метод	0.1	-
16573	405863.28	2299356.06	Картометрический метод	0.1	-
16574	405864.44	2299354.35	Картометрический метод	0.1	-
16571	405870.44	2299358.40	Картометрический метод	0.1	-
16575	405818.02	2299372.95	Картометрический метод	0.1	-
16576	405812.94	2299377.98	Картометрический метод	0.1	-
16577	405811.45	2299376.50	Картометрический метод	0.1	-
16578	405816.55	2299371.47	Картометрический метод	0.1	-
16575	405818.02	2299372.95	Картометрический метод	0.1	-
16579	406294.21	2299622.47	Картометрический метод	0.1	-
16580	406296.17	2299622.95	Картометрический метод	0.1	-
16581	406295.68	2299624.90	Картометрический метод	0.1	-
16582	406293.74	2299624.43	Картометрический метод	0.1	-
16579	406294.21	2299622.47	Картометрический метод	0.1	-
16583	405976.03	2299415.20	Картометрический метод	0.1	-
16584	405978.03	2299415.21	Картометрический метод	0.1	-
16585	405978.04	2299417.21	Картометрический метод	0.1	-
16586	405976.03	2299417.22	Картометрический метод	0.1	-
16583	405976.03	2299415.20	Картометрический метод	0.1	-
16587	405917.54	2299465.38	Картометрический метод	0.1	-
16588	405919.56	2299465.38	Картометрический метод	0.1	-
16589	405919.55	2299467.39	Картометрический метод	0.1	-
16590	405917.55	2299467.37	Картометрический метод	0.1	-

2. Сведения о характерных точках границ объекта					
Обозначение характерных точек границ	**Координаты, м**		**Метод определения координат характерной точки**	**Средняя квадратическая погрешность положения характерной точки (Mt), м**	**Описание обозначения точки на местности (при наличии)**
	X	**Y**			
1	**2**	**3**	**4**	**5**	**6**
16587	405917.54	2299465.38	Картометрический метод	0.1	-
16591	405913.19	2299372.88	Картометрический метод	0.1	-
16592	405915.19	2299372.88	Картометрический метод	0.1	-
16593	405915.19	2299374.88	Картометрический метод	0.1	-
16594	405913.18	2299374.89	Картометрический метод	0.1	-
16591	405913.19	2299372.88	Картометрический метод	0.1	-
16595	405789.24	2299347.42	Картометрический метод	0.1	-
16596	405791.24	2299347.42	Картометрический метод	0.1	-
16597	405791.23	2299349.43	Картометрический метод	0.1	-
16598	405789.24	2299349.43	Картометрический метод	0.1	-
16595	405789.24	2299347.42	Картометрический метод	0.1	-
16599	405736.46	2299295.50	Картометрический метод	0.1	-
16600	405738.48	2299295.49	Картометрический метод	0.1	-
16601	405738.46	2299297.49	Картометрический метод	0.1	-
16602	405736.47	2299297.49	Картометрический метод	0.1	-
16599	405736.46	2299295.50	Картометрический метод	0.1	-
16603	405764.71	2299323.18	Картометрический метод	0.1	-
16604	405766.71	2299323.19	Картометрический метод	0.1	-
16605	405766.70	2299325.19	Картометрический метод	0.1	-
16606	405764.72	2299325.20	Картометрический метод	0.1	-
16603	405764.71	2299323.18	Картометрический метод	0.1	-
16607	405864.72	2299425.65	Картометрический метод	0.1	-
16608	405866.74	2299425.64	Картометрический метод	0.1	-
16609	405866.73	2299427.63	Картометрический метод	0.1	-
16610	405864.73	2299427.64	Картометрический метод	0.1	-
16607	405864.72	2299425.65	Картометрический метод	0.1	-

2. Сведения о характерных точках границ объекта					
Обозначение характерных точек границ	**Координаты, м**		**Метод определения координат характерной точки**	**Средняя квадратическая погрешность положения характерной точки (Mt), м**	**Описание обозначения точки на местности (при наличии)**
	X	**Y**			
1	**2**	**3**	**4**	**5**	**6**
16611	405880.61	2299382.52	Картометрический метод	0.1	-
16612	405882.61	2299382.52	Картометрический метод	0.1	-
16613	405882.62	2299384.51	Картометрический метод	0.1	-
16614	405880.61	2299384.51	Картометрический метод	0.1	-
16611	405880.61	2299382.52	Картометрический метод	0.1	-
16615	405906.73	2299405.65	Картометрический метод	0.1	-
16616	405908.73	2299405.65	Картометрический метод	0.1	-
16617	405908.72	2299407.65	Картометрический метод	0.1	-
16618	405906.73	2299407.65	Картометрический метод	0.1	-
16615	405906.73	2299405.65	Картометрический метод	0.1	-
16619	405890.58	2299445.12	Картометрический метод	0.1	-
16620	405892.57	2299445.11	Картометрический метод	0.1	-
16621	405892.56	2299447.12	Картометрический метод	0.1	-
16622	405890.57	2299447.11	Картометрический метод	0.1	-
16619	405890.58	2299445.12	Картометрический метод	0.1	-
16623	405838.53	2299399.26	Картометрический метод	0.1	-
16624	405837.12	2299397.85	Картометрический метод	0.1	-
16625	405838.54	2299396.45	Картометрический метод	0.1	-
16626	405839.95	2299397.84	Картометрический метод	0.1	-
16623	405838.53	2299399.26	Картометрический метод	0.1	-
16627	408769.97	2295332.25	Картометрический метод	0.1	-
16628	408978.53	2295319.61	Картометрический метод	0.1	-
16629	408989.20	2295365.23	Картометрический метод	0.1	-
16630	408979.43	2295365.23	Картометрический метод	0.1	-
16631	408979.42	2295425.23	Картометрический метод	0.1	-
16632	409002.60	2295425.23	Картометрический метод	0.1	-

2. Сведения о характерных точках границ объекта					
Обозначение характерных точек границ	**Координаты, м**		**Метод определения координат характерной точки**	**Средняя квадратическая погрешность положения характерной точки (Mt), м**	**Описание обозначения точки на местности (при наличии)**
	X	**Y**			
1	**2**	**3**	**4**	**5**	**6**
16633	409025.66	2295555.96	Картометрический метод	0.1	-
16634	408859.87	2295603.29	Картометрический метод	0.1	-
16635	408834.35	2295611.53	Картометрический метод	0.1	-
16636	408783.77	2295633.39	Картометрический метод	0.1	-
16637	408771.59	2295593.33	Картометрический метод	0.1	-
16638	408730.15	2295392.24	Картометрический метод	0.1	-
16639	408769.97	2295392.24	Картометрический метод	0.1	-
16627	408769.97	2295332.25	Картометрический метод	0.1	-
16640	408781.67	2295583.77	Картометрический метод	0.1	-
16641	408783.40	2295590.00	Картометрический метод	0.1	-
16642	408781.16	2295590.63	Картометрический метод	0.1	-
16643	408779.41	2295584.39	Картометрический метод	0.1	-
16640	408781.67	2295583.77	Картометрический метод	0.1	-
16644	408783.90	2295595.15	Картометрический метод	0.1	-
16645	408784.06	2295597.43	Картометрический метод	0.1	-
16646	408777.48	2295597.89	Картометрический метод	0.1	-
16647	408777.34	2295595.60	Картометрический метод	0.1	-
16644	408783.90	2295595.15	Картометрический метод	0.1	-
16648	408789.13	2295603.06	Картометрический метод	0.1	-
16649	408791.51	2295609.76	Картометрический метод	0.1	-
16650	408789.51	2295610.46	Картометрический метод	0.1	-
16651	408787.13	2295603.77	Картометрический метод	0.1	-
16648	408789.13	2295603.06	Картометрический метод	0.1	-
16652	408794.39	2295590.55	Картометрический метод	0.1	-
16653	408794.70	2295591.94	Картометрический метод	0.1	-
16654	408789.17	2295593.25	Картометрический метод	0.1	-

2. Сведения о характерных точках границ объекта					
Обозначение характерных точек границ	**Координаты, м**		**Метод определения координат характерной точки**	**Средняя квадратическая погрешность положения характерной точки (Mt), м**	**Описание обозначения точки на местности (при наличии)**
	X	**Y**			
1	**2**	**3**	**4**	**5**	**6**
16655	408788.85	2295591.87	Картометрический метод	0.1	-
16652	408794.39	2295590.55	Картометрический метод	0.1	-
16656	408789.27	2295597.84	Картометрический метод	0.1	-
16657	408785.64	2295603.21	Картометрический метод	0.1	-
16658	408784.62	2295602.52	Картометрический метод	0.1	-
16659	408788.26	2295597.15	Картометрический метод	0.1	-
16656	408789.27	2295597.84	Картометрический метод	0.1	-
16660	408785.93	2295595.05	Картометрический метод	0.1	-
16661	408784.53	2295593.65	Картометрический метод	0.1	-
16662	408785.93	2295592.22	Картометрический метод	0.1	-
16663	408787.36	2295593.65	Картометрический метод	0.1	-
16660	408785.93	2295595.05	Картометрический метод	0.1	-
16664	408883.69	2295592.11	Картометрический метод	0.1	-
16665	408884.69	2295592.12	Картометрический метод	0.1	-
16666	408884.70	2295593.12	Картометрический метод	0.1	-
16667	408883.69	2295593.12	Картометрический метод	0.1	-
16664	408883.69	2295592.11	Картометрический метод	0.1	-
16668	408909.40	2295561.04	Картометрический метод	0.1	-
16669	408910.41	2295561.04	Картометрический метод	0.1	-
16670	408910.40	2295562.04	Картометрический метод	0.1	-
16671	408909.40	2295562.05	Картометрический метод	0.1	-
16668	408909.40	2295561.04	Картометрический метод	0.1	-
16672	408952.73	2295549.75	Картометрический метод	0.1	-
16673	408953.73	2295549.74	Картометрический метод	0.1	-
16674	408953.75	2295550.74	Картометрический метод	0.1	-
16675	408952.75	2295550.76	Картометрический метод	0.1	-

2. Сведения о характерных точках границ объекта					
Обозначение характерных точек границ	**Координаты, м**		**Метод определения координат характерной точки**	**Средняя квадратическая погрешность положения характерной точки (Mt), м**	**Описание обозначения точки на местности (при наличии)**
	X	**Y**			
1	**2**	**3**	**4**	**5**	**6**
16672	408952.73	2295549.75	Картометрический метод	0.1	-
16676	408995.81	2295538.58	Картометрический метод	0.1	-
16677	408996.80	2295538.58	Картометрический метод	0.1	-
16678	408996.80	2295539.58	Картометрический метод	0.1	-
16679	408995.80	2295539.60	Картометрический метод	0.1	-
16676	408995.81	2295538.58	Картометрический метод	0.1	-
16680	408869.38	2295571.50	Картометрический метод	0.1	-
16681	408870.39	2295571.51	Картометрический метод	0.1	-
16682	408870.40	2295572.51	Картометрический метод	0.1	-
16683	408869.41	2295572.51	Картометрический метод	0.1	-
16680	408869.38	2295571.50	Картометрический метод	0.1	-
16684	408827.47	2295582.26	Картометрический метод	0.1	-
16685	408828.47	2295582.26	Картометрический метод	0.1	-
16686	408828.48	2295583.26	Картометрический метод	0.1	-
16687	408827.49	2295583.26	Картометрический метод	0.1	-
16684	408827.47	2295582.26	Картометрический метод	0.1	-
16688	408757.67	2295477.42	Картометрический метод	0.1	-
16689	408758.67	2295477.41	Картометрический метод	0.1	-
16690	408758.68	2295478.41	Картометрический метод	0.1	-
16691	408757.68	2295478.41	Картометрический метод	0.1	-
16688	408757.67	2295477.42	Картометрический метод	0.1	-
16692	408774.04	2295553.39	Картометрический метод	0.1	-
16693	408775.04	2295553.39	Картометрический метод	0.1	-
16694	408775.04	2295554.38	Картометрический метод	0.1	-
16695	408774.04	2295554.39	Картометрический метод	0.1	-
16692	408774.04	2295553.39	Картометрический метод	0.1	-

2. Сведения о характерных точках границ объекта					
Обозначение характерных точек границ	**Координаты, м**		**Метод определения координат характерной точки**	**Средняя квадратическая погрешность положения характерной точки (Mt), м**	**Описание обозначения точки на местности (при наличии)**
	X	**Y**			
1	**2**	**3**	**4**	**5**	**6**
16696	408765.85	2295514.77	Картометрический метод	0.1	-
16697	408766.84	2295514.77	Картометрический метод	0.1	-
16698	408766.83	2295515.77	Картометрический метод	0.1	-
16699	408765.84	2295515.77	Картометрический метод	0.1	-
16696	408765.85	2295514.77	Картометрический метод	0.1	-
16700	408742.68	2295406.51	Картометрический метод	0.1	-
16701	408743.68	2295406.50	Картометрический метод	0.1	-
16702	408743.68	2295407.50	Картометрический метод	0.1	-
16703	408742.69	2295407.50	Картометрический метод	0.1	-
16700	408742.68	2295406.51	Картометрический метод	0.1	-
16704	408750.64	2295443.85	Картометрический метод	0.1	-
16705	408751.64	2295443.85	Картометрический метод	0.1	-
16706	408751.64	2295444.84	Картометрический метод	0.1	-
16707	408750.65	2295444.84	Картометрический метод	0.1	-
16704	408750.64	2295443.85	Картометрический метод	0.1	-
16708	412558.23	2298660.14	Картометрический метод	0.1	-
16709	412553.50	2298672.16	Картометрический метод	0.1	-
16710	412556.16	2298532.19	Картометрический метод	0.1	-
16711	412556.65	2298503.01	Картометрический метод	0.1	-
16712	412528.28	2298342.61	Картометрический метод	0.1	-
16713	412532.21	2298342.87	Картометрический метод	0.1	-
16714	412537.63	2298386.14	Картометрический метод	0.1	-
16715	412593.06	2298385.19	Картометрический метод	0.1	-
16716	412591.87	2298323.79	Картометрический метод	0.1	-
16717	412529.98	2298324.94	Картометрический метод	0.1	-
16718	412531.46	2298336.82	Картометрический метод	0.1	-

2. Сведения о характерных точках границ объекта					
Обозначение характерных точек границ	**Координаты, м**		**Метод определения координат характерной точки**	**Средняя квадратическая погрешность положения характерной точки (Mt), м**	**Описание обозначения точки на местности (при наличии)**
	X	**Y**			
1	**2**	**3**	**4**	**5**	**6**
16719	412527.21	2298336.53	Картометрический метод	0.1	-
16720	412528.63	2298313.14	Картометрический метод	0.1	-
16721	412553.77	2298226.46	Картометрический метод	0.1	-
16722	412579.47	2298130.34	Картометрический метод	0.1	-
16723	412573.00	2298061.45	Картометрический метод	0.1	-
16724	412586.10	2298061.54	Картометрический метод	0.1	-
16725	412586.23	2298045.78	Картометрический метод	0.1	-
16726	412622.32	2298089.79	Картометрический метод	0.1	-
16727	412769.52	2298249.97	Картометрический метод	0.1	-
16728	412769.65	2298279.84	Картометрический метод	0.1	-
16729	412774.38	2298279.84	Картометрический метод	0.1	-
16730	412753.17	2298311.07	Картометрический метод	0.1	-
16731	412692.64	2298392.42	Картометрический метод	0.1	-
16732	412668.13	2298425.33	Картометрический метод	0.1	-
16733	412578.14	2298606.51	Картометрический метод	0.1	-
16708	412558.23	2298660.14	Картометрический метод	0.1	-
16734	412699.17	2298226.34	Картометрический метод	0.1	-
16735	412720.36	2298214.73	Картометрический метод	0.1	-
16736	412731.04	2298225.39	Картометрический метод	0.1	-
16737	412727.54	2298254.01	Картометрический метод	0.1	-
16738	412704.04	2298244.86	Картометрический метод	0.1	-
16734	412699.17	2298226.34	Картометрический метод	0.1	-
16739	412575.87	2298556.61	Картометрический метод	0.1	-
16740	412576.87	2298556.60	Картометрический метод	0.1	-
16741	412576.86	2298557.62	Картометрический метод	0.1	-
16742	412575.86	2298557.62	Картометрический метод	0.1	-

2. Сведения о характерных точках границ объекта					
Обозначение характерных точек границ	**Координаты, м**		**Метод определения координат характерной точки**	**Средняя квадратическая погрешность положения характерной точки (Mt), м**	**Описание обозначения точки на местности (при наличии)**
	X	**Y**			
1	**2**	**3**	**4**	**5**	**6**
16739	412575.87	2298556.61	Картометрический метод	0.1	-
16743	412679.62	2298332.38	Картометрический метод	0.1	-
16744	412680.64	2298332.37	Картометрический метод	0.1	-
16745	412680.63	2298333.37	Картометрический метод	0.1	-
16746	412679.62	2298333.38	Картометрический метод	0.1	-
16743	412679.62	2298332.38	Картометрический метод	0.1	-
16747	412630.84	2298473.87	Картометрический метод	0.1	-
16748	412631.85	2298473.87	Картометрический метод	0.1	-
16749	412631.84	2298474.88	Картометрический метод	0.1	-
16750	412630.84	2298474.88	Картометрический метод	0.1	-
16747	412630.84	2298473.87	Картометрический метод	0.1	-
16751	412570.24	2298520.84	Картометрический метод	0.1	-
16752	412571.24	2298520.83	Картометрический метод	0.1	-
16753	412571.24	2298521.85	Картометрический метод	0.1	-
16754	412570.24	2298521.84	Картометрический метод	0.1	-
16751	412570.24	2298520.84	Картометрический метод	0.1	-
16755	412682.77	2298243.35	Картометрический метод	0.1	-
16756	412683.78	2298243.35	Картометрический метод	0.1	-
16757	412683.77	2298244.34	Картометрический метод	0.1	-
16758	412682.77	2298244.37	Картометрический метод	0.1	-
16755	412682.77	2298243.35	Картометрический метод	0.1	-
16759	412561.86	2298412.10	Картометрический метод	0.1	-
16760	412562.86	2298412.11	Картометрический метод	0.1	-
16761	412562.87	2298413.12	Картометрический метод	0.1	-
16762	412561.86	2298413.09	Картометрический метод	0.1	-
16759	412561.86	2298412.10	Картометрический метод	0.1	-

2. Сведения о характерных точках границ объекта					
Обозначение характерных точек границ	**Координаты, м**		**Метод определения координат характерной точки**	**Средняя квадратическая погрешность положения характерной точки (Mt), м**	**Описание обозначения точки на местности (при наличии)**
	X	**Y**			
1	**2**	**3**	**4**	**5**	**6**
16763	412634.92	2298484.14	Картометрический метод	0.1	-
16764	412635.92	2298484.15	Картометрический метод	0.1	-
16765	412635.92	2298485.15	Картометрический метод	0.1	-
16766	412634.92	2298485.15	Картометрический метод	0.1	-
16763	412634.92	2298484.14	Картометрический метод	0.1	-
16767	412677.69	2298378.77	Картометрический метод	0.1	-
16768	412678.69	2298378.77	Картометрический метод	0.1	-
16769	412678.70	2298379.78	Картометрический метод	0.1	-
16770	412677.69	2298379.76	Картометрический метод	0.1	-
16767	412677.69	2298378.77	Картометрический метод	0.1	-
16771	412558.01	2298532.05	Картометрический метод	0.1	-
16772	412559.01	2298532.03	Картометрический метод	0.1	-
16773	412559.02	2298533.03	Картометрический метод	0.1	-
16774	412558.02	2298533.05	Картометрический метод	0.1	-
16771	412558.01	2298532.05	Картометрический метод	0.1	-
16775	412582.12	2298592.44	Картометрический метод	0.1	-
16776	412583.11	2298592.45	Картометрический метод	0.1	-
16777	412583.12	2298593.45	Картометрический метод	0.1	-
16778	412582.12	2298593.45	Картометрический метод	0.1	-
16775	412582.12	2298592.44	Картометрический метод	0.1	-
16779	412563.38	2298450.53	Картометрический метод	0.1	-
16780	412564.37	2298450.53	Картометрический метод	0.1	-
16781	412564.40	2298451.52	Картометрический метод	0.1	-
16782	412563.38	2298451.52	Картометрический метод	0.1	-
16779	412563.38	2298450.53	Картометрический метод	0.1	-
16783	412681.51	2298286.61	Картометрический метод	0.1	-

2. Сведения о характерных точках границ объекта					
Обозначение характерных точек границ	**Координаты, м**		**Метод определения координат характерной точки**	**Средняя квадратическая погрешность положения характерной точки (Mt), м**	**Описание обозначения точки на местности (при наличии)**
	X	**Y**			
1	**2**	**3**	**4**	**5**	**6**
16784	412682.50	2298286.62	Картометрический метод	0.1	-
16785	412682.50	2298287.62	Картометрический метод	0.1	-
16786	412681.51	2298287.62	Картометрический метод	0.1	-
16783	412681.51	2298286.61	Картометрический метод	0.1	-
16787	412595.01	2298509.47	Картометрический метод	0.1	-
16788	412595.99	2298509.46	Картометрический метод	0.1	-
16789	412595.99	2298510.47	Картометрический метод	0.1	-
16790	412594.99	2298510.47	Картометрический метод	0.1	-
16787	412595.01	2298509.47	Картометрический метод	0.1	-
16791	412594.82	2298480.98	Картометрический метод	0.1	-
16792	412595.81	2298480.97	Картометрический метод	0.1	-
16793	412595.81	2298481.98	Картометрический метод	0.1	-
16794	412594.82	2298481.98	Картометрический метод	0.1	-
16791	412594.82	2298480.98	Картометрический метод	0.1	-
16795	412686.72	2298164.03	Картометрический метод	0.1	-
16796	412687.72	2298164.04	Картометрический метод	0.1	-
16797	412687.70	2298165.03	Картометрический метод	0.1	-
16798	412686.71	2298165.04	Картометрический метод	0.1	-
16795	412686.72	2298164.03	Картометрический метод	0.1	-
16799	412685.62	2298195.55	Картометрический метод	0.1	-
16800	412686.62	2298195.55	Картометрический метод	0.1	-
16801	412686.61	2298196.54	Картометрический метод	0.1	-
16802	412685.62	2298196.55	Картометрический метод	0.1	-
16799	412685.62	2298195.55	Картометрический метод	0.1	-
16803	412564.81	2298486.43	Картометрический метод	0.1	-
16804	412565.80	2298486.43	Картометрический метод	0.1	-

2. Сведения о характерных точках границ объекта					
Обозначение характерных точек границ	**Координаты, м**		**Метод определения координат характерной точки**	**Средняя квадратическая погрешность положения характерной точки (Mt), м**	**Описание обозначения точки на местности (при наличии)**
	X	**Y**			
1	**2**	**3**	**4**	**5**	**6**
16805	412565.81	2298487.42	Картометрический метод	0.1	-
16806	412564.81	2298487.43	Картометрический метод	0.1	-
16803	412564.81	2298486.43	Картометрический метод	0.1	-
16807	406990.65	2298088.37	Картометрический метод	0.1	-
16808	406974.46	2298073.94	Картометрический метод	0.1	-
16809	406923.27	2297962.59	Картометрический метод	0.1	-
16810	406944.22	2297962.59	Картометрический метод	0.1	-
16811	406944.22	2297902.57	Картометрический метод	0.1	-
16812	406884.23	2297902.58	Картометрический метод	0.1	-
16813	406884.24	2297962.58	Картометрический метод	0.1	-
16814	406916.67	2297962.59	Картометрический метод	0.1	-
16815	406965.23	2298068.20	Картометрический метод	0.1	-
16816	406847.50	2297995.07	Картометрический метод	0.1	-
16817	406784.99	2297952.27	Картометрический метод	0.1	-
16818	406743.34	2297879.44	Картометрический метод	0.1	-
16819	406743.34	2297866.36	Картометрический метод	0.1	-
16820	406735.81	2297866.36	Картометрический метод	0.1	-
16821	406712.93	2297827.05	Картометрический метод	0.1	-
16822	406693.38	2297758.69	Картометрический метод	0.1	-
16823	406691.06	2297740.34	Картометрический метод	0.1	-
16824	406706.10	2297740.34	Картометрический метод	0.1	-
16825	406706.09	2297716.54	Картометрический метод	0.1	-
16826	406729.53	2297743.04	Картометрический метод	0.1	-
16827	406802.60	2297802.48	Картометрический метод	0.1	-
16828	406830.09	2297835.87	Картометрический метод	0.1	-
16829	406892.65	2297870.31	Картометрический метод	0.1	-

2. Сведения о характерных точках границ объекта					
Обозначение характерных точек границ	**Координаты, м**		**Метод определения координат характерной точки**	**Средняя квадратическая погрешность положения характерной точки (Mt), м**	**Описание обозначения точки на местности (при наличии)**
	X	**Y**			
1	**2**	**3**	**4**	**5**	**6**
16830	406978.72	2297906.27	Картометрический метод	0.1	-
16831	407012.95	2297929.28	Картометрический метод	0.1	-
16832	407067.39	2297996.10	Картометрический метод	0.1	-
16833	407122.64	2298064.09	Картометрический метод	0.1	-
16834	407136.51	2298077.81	Картометрический метод	0.1	-
16835	407009.43	2298093.84	Картометрический метод	0.1	-
16836	407009.43	2298088.37	Картометрический метод	0.1	-
16807	406990.65	2298088.37	Картометрический метод	0.1	-
16837	406972.90	2298064.89	Картометрический метод	0.1	-
16838	406974.91	2298064.90	Картометрический метод	0.1	-
16839	406974.91	2298066.91	Картометрический метод	0.1	-
16840	406972.91	2298066.90	Картометрический метод	0.1	-
16837	406972.90	2298064.89	Картометрический метод	0.1	-
16841	406719.67	2297825.96	Картометрический метод	0.1	-
16842	406721.67	2297825.97	Картометрический метод	0.1	-
16843	406721.66	2297827.96	Картометрический метод	0.1	-
16844	406719.66	2297827.98	Картометрический метод	0.1	-
16841	406719.67	2297825.96	Картометрический метод	0.1	-
16845	406807.69	2297842.08	Картометрический метод	0.1	-
16846	406809.70	2297842.08	Картометрический метод	0.1	-
16847	406809.69	2297844.07	Картометрический метод	0.1	-
16848	406807.69	2297844.09	Картометрический метод	0.1	-
16845	406807.69	2297842.08	Картометрический метод	0.1	-
16849	406947.16	2298003.54	Картометрический метод	0.1	-
16850	406949.16	2298003.53	Картометрический метод	0.1	-
16851	406949.16	2298005.53	Картометрический метод	0.1	-

2. Сведения о характерных точках границ объекта					
Обозначение характерных точек границ	**Координаты, м**		**Метод определения координат характерной точки**	**Средняя квадратическая погрешность положения характерной точки (Mt), м**	**Описание обозначения точки на местности (при наличии)**
	X	**Y**			
1	**2**	**3**	**4**	**5**	**6**
16852	406947.15	2298005.53	Картометрический метод	0.1	-
16849	406947.16	2298003.54	Картометрический метод	0.1	-
16853	406850.39	2297850.17	Картометрический метод	0.1	-
16854	406852.39	2297850.16	Картометрический метод	0.1	-
16855	406852.39	2297852.17	Картометрический метод	0.1	-
16856	406850.40	2297852.17	Картометрический метод	0.1	-
16853	406850.39	2297850.17	Картометрический метод	0.1	-
16857	407105.94	2298054.66	Картометрический метод	0.1	-
16858	407107.93	2298054.66	Картометрический метод	0.1	-
16859	407107.94	2298056.67	Картометрический метод	0.1	-
16860	407105.94	2298056.66	Картометрический метод	0.1	-
16857	407105.94	2298054.66	Картометрический метод	0.1	-
16861	406960.02	2298034.17	Картометрический метод	0.1	-
16862	406962.01	2298034.16	Картометрический метод	0.1	-
16863	406962.01	2298036.17	Картометрический метод	0.1	-
16864	406960.01	2298036.16	Картометрический метод	0.1	-
16861	406960.02	2298034.17	Картометрический метод	0.1	-
16865	406764.04	2297834.01	Картометрический метод	0.1	-
16866	406766.03	2297834.03	Картометрический метод	0.1	-
16867	406766.03	2297836.01	Картометрический метод	0.1	-
16868	406764.03	2297836.02	Картометрический метод	0.1	-
16865	406764.04	2297834.01	Картометрический метод	0.1	-
16869	406934.47	2297970.40	Картометрический метод	0.1	-
16870	406936.47	2297970.41	Картометрический метод	0.1	-
16871	406936.47	2297972.40	Картометрический метод	0.1	-
16872	406934.48	2297972.40	Картометрический метод	0.1	-

2. Сведения о характерных точках границ объекта					
Обозначение характерных точек границ	**Координаты, м**		**Метод определения координат характерной точки**	**Средняя квадратическая погрешность положения характерной точки (Mt), м**	**Описание обозначения точки на местности (при наличии)**
	X	**Y**			
1	**2**	**3**	**4**	**5**	**6**
16869	406934.47	2297970.40	Картометрический метод	0.1	-
16873	408499.18	2295514.86	Картометрический метод	0.1	-
16874	408499.51	2295514.85	Картометрический метод	0.1	-
16875	408710.01	2295505.21	Картометрический метод	0.1	-
16876	408710.22	2295392.25	Картометрический метод	0.1	-
16877	408724.01	2295392.25	Картометрический метод	0.1	-
16878	408765.75	2295594.67	Картометрический метод	0.1	-
16879	408778.10	2295636.56	Картометрический метод	0.1	-
16880	408736.97	2295652.39	Картометрический метод	0.1	-
16881	408693.48	2295659.89	Картометрический метод	0.1	-
16882	408689.74	2295641.05	Картометрический метод	0.1	-
16883	408691.35	2295640.46	Картометрический метод	0.1	-
16884	408689.24	2295616.33	Картометрический метод	0.1	-
16885	408668.86	2295620.09	Картометрический метод	0.1	-
16886	408673.02	2295647.22	Картометрический метод	0.1	-
16887	408684.05	2295643.16	Картометрический метод	0.1	-
16888	408687.75	2295661.79	Картометрический метод	0.1	-
16889	408538.87	2295710.78	Картометрический метод	0.1	-
16890	408526.43	2295663.75	Картометрический метод	0.1	-
16891	408510.04	2295633.21	Картометрический метод	0.1	-
16892	408474.71	2295556.43	Картометрический метод	0.1	-
16893	408499.17	2295556.44	Картометрический метод	0.1	-
16873	408499.18	2295514.86	Картометрический метод	0.1	-
16894	408516.03	2295625.35	Картометрический метод	0.1	-
16895	408516.03	2295620.09	Картометрический метод	0.1	-
16896	408520.58	2295622.73	Картометрический метод	0.1	-

2. Сведения о характерных точках границ объекта					
Обозначение характерных точек границ	**Координаты, м**		**Метод определения координат характерной точки**	**Средняя квадратическая погрешность положения характерной точки (Mt), м**	**Описание обозначения точки на местности (при наличии)**
	X	**Y**			
1	**2**	**3**	**4**	**5**	**6**
16894	408516.03	2295625.35	Картометрический метод	0.1	-
16897	408704.97	2295634.58	Картометрический метод	0.1	-
16898	408708.04	2295633.89	Картометрический метод	0.1	-
16899	408708.53	2295636.53	Картометрический метод	0.1	-
16900	408705.48	2295637.23	Картометрический метод	0.1	-
16897	408704.97	2295634.58	Картометрический метод	0.1	-
16901	408763.80	2295632.90	Картометрический метод	0.1	-
16902	408765.34	2295637.85	Картометрический метод	0.1	-
16903	408763.88	2295638.32	Картометрический метод	0.1	-
16904	408762.32	2295633.36	Картометрический метод	0.1	-
16901	408763.80	2295632.90	Картометрический метод	0.1	-
16905	408760.53	2295637.26	Картометрический метод	0.1	-
16906	408756.27	2295640.99	Картометрический метод	0.1	-
16907	408755.36	2295639.95	Картометрический метод	0.1	-
16908	408759.61	2295636.20	Картометрический метод	0.1	-
16905	408760.53	2295637.26	Картометрический метод	0.1	-
16909	408713.95	2295652.43	Картометрический метод	0.1	-
16910	408714.96	2295652.42	Картометрический метод	0.1	-
16911	408714.95	2295653.44	Картометрический метод	0.1	-
16912	408713.95	2295653.43	Картометрический метод	0.1	-
16909	408713.95	2295652.43	Картометрический метод	0.1	-
16913	408598.65	2295615.22	Картометрический метод	0.1	-
16914	408599.64	2295615.22	Картометрический метод	0.1	-
16915	408599.64	2295616.24	Картометрический метод	0.1	-
16916	408598.65	2295616.24	Картометрический метод	0.1	-
16913	408598.65	2295615.22	Картометрический метод	0.1	-

2. Сведения о характерных точках границ объекта					
Обозначение характерных точек границ	**Координаты, м**		**Метод определения координат характерной точки**	**Средняя квадратическая погрешность положения характерной точки (Mt), м**	**Описание обозначения точки на местности (при наличии)**
	X	**Y**			
1	**2**	**3**	**4**	**5**	**6**
16917	408667.78	2295607.83	Картометрический метод	0.1	-
16918	408668.78	2295607.82	Картометрический метод	0.1	-
16919	408668.77	2295608.82	Картометрический метод	0.1	-
16920	408667.77	2295608.84	Картометрический метод	0.1	-
16917	408667.78	2295607.83	Картометрический метод	0.1	-
16921	408704.45	2295603.88	Картометрический метод	0.1	-
16922	408705.44	2295603.87	Картометрический метод	0.1	-
16923	408705.46	2295604.87	Картометрический метод	0.1	-
16924	408704.44	2295604.88	Картометрический метод	0.1	-
16921	408704.45	2295603.88	Картометрический метод	0.1	-
16925	408631.89	2295677.13	Картометрический метод	0.1	-
16926	408632.89	2295677.14	Картометрический метод	0.1	-
16927	408632.89	2295678.14	Картометрический метод	0.1	-
16928	408631.90	2295678.14	Картометрический метод	0.1	-
16925	408631.89	2295677.13	Картометрический метод	0.1	-
16929	408487.22	2295562.49	Картометрический метод	0.1	-
16930	408488.22	2295562.49	Картометрический метод	0.1	-
16931	408488.24	2295563.49	Картометрический метод	0.1	-
16932	408487.24	2295563.49	Картометрический метод	0.1	-
16929	408487.22	2295562.49	Картометрический метод	0.1	-
16933	408591.26	2295689.18	Картометрический метод	0.1	-
16934	408592.26	2295689.18	Картометрический метод	0.1	-
16935	408592.26	2295690.18	Картометрический метод	0.1	-
16936	408591.27	2295690.18	Картометрический метод	0.1	-
16933	408591.26	2295689.18	Картометрический метод	0.1	-
16937	408501.21	2295591.37	Картометрический метод	0.1	-

2. Сведения о характерных точках границ объекта					
Обозначение характерных точек границ	**Координаты, м**		**Метод определения координат характерной точки**	**Средняя квадратическая погрешность положения характерной точки (Mt), м**	**Описание обозначения точки на местности (при наличии)**
	X	**Y**			
1	**2**	**3**	**4**	**5**	**6**
16938	408502.21	2295591.37	Картометрический метод	0.1	-
16939	408502.21	2295592.37	Картометрический метод	0.1	-
16940	408501.21	2295592.36	Картометрический метод	0.1	-
16937	408501.21	2295591.37	Картометрический метод	0.1	-
16941	408633.56	2295611.41	Картометрический метод	0.1	-
16942	408634.56	2295611.42	Картометрический метод	0.1	-
16943	408634.56	2295612.41	Картометрический метод	0.1	-
16944	408633.56	2295612.41	Картометрический метод	0.1	-
16941	408633.56	2295611.41	Картометрический метод	0.1	-
16945	408548.70	2295702.14	Картометрический метод	0.1	-
16946	408549.69	2295702.15	Картометрический метод	0.1	-
16947	408549.68	2295703.15	Картометрический метод	0.1	-
16948	408548.69	2295703.14	Картометрический метод	0.1	-
16945	408548.70	2295702.14	Картометрический метод	0.1	-
16949	408744.05	2295599.73	Картометрический метод	0.1	-
16950	408745.04	2295599.73	Картометрический метод	0.1	-
16951	408745.04	2295600.72	Картометрический метод	0.1	-
16952	408744.05	2295600.74	Картометрический метод	0.1	-
16949	408744.05	2295599.73	Картометрический метод	0.1	-
16953	408672.18	2295664.76	Картометрический метод	0.1	-
16954	408673.18	2295664.74	Картометрический метод	0.1	-
16955	408673.20	2295665.73	Картометрический метод	0.1	-
16956	408672.19	2295665.73	Картометрический метод	0.1	-
16953	408672.18	2295664.76	Картометрический метод	0.1	-
16957	408563.13	2295618.98	Картометрический метод	0.1	-
16958	408564.12	2295618.99	Картометрический метод	0.1	-

2. Сведения о характерных точках границ объекта					
Обозначение характерных точек границ	**Координаты, м**		**Метод определения координат характерной точки**	**Средняя квадратическая погрешность положения характерной точки (Mt), м**	**Описание обозначения точки на местности (при наличии)**
	X	**Y**			
1	**2**	**3**	**4**	**5**	**6**
16959	408564.10	2295619.98	Картометрический метод	0.1	-
16960	408563.11	2295619.98	Картометрический метод	0.1	-
16957	408563.13	2295618.98	Картометрический метод	0.1	-
16961	412597.88	2297724.83	Картометрический метод	0.1	-
16962	412598.29	2297671.93	Картометрический метод	0.1	-
16963	412571.89	2297671.09	Картометрический метод	0.1	-
16964	412564.00	2297633.06	Картометрический метод	0.1	-
16965	412572.70	2297625.77	Картометрический метод	0.1	-
16966	412552.87	2297611.11	Картометрический метод	0.1	-
16967	412540.93	2297626.01	Картометрический метод	0.1	-
16968	412553.51	2297641.87	Картометрический метод	0.1	-
16969	412558.79	2297637.44	Картометрический метод	0.1	-
16970	412565.71	2297670.91	Картометрический метод	0.1	-
16971	412539.61	2297670.10	Картометрический метод	0.1	-
16972	412539.25	2297732.24	Картометрический метод	0.1	-
16973	412579.89	2297732.50	Картометрический метод	0.1	-
16974	412482.53	2297773.93	Картометрический метод	0.1	-
16975	412475.21	2297611.70	Картометрический метод	0.1	-
16976	412480.16	2297566.19	Картометрический метод	0.1	-
16977	412476.70	2297529.25	Картометрический метод	0.1	-
16978	412492.26	2297511.78	Картометрический метод	0.1	-
16979	412539.66	2297511.78	Картометрический метод	0.1	-
16980	412539.39	2297450.03	Картометрический метод	0.1	-
16981	412480.81	2297450.58	Картометрический метод	0.1	-
16982	412481.08	2297511.78	Картометрический метод	0.1	-
16983	412484.20	2297511.78	Картометрический метод	0.1	-

2. Сведения о характерных точках границ объекта					
Обозначение характерных точек границ	**Координаты, м**		**Метод определения координат характерной точки**	**Средняя квадратическая погрешность положения характерной точки (Mt), м**	**Описание обозначения точки на местности (при наличии)**
	X	**Y**			
1	**2**	**3**	**4**	**5**	**6**
16984	412475.76	2297521.25	Картометрический метод	0.1	-
16985	412462.81	2297425.44	Картометрический метод	0.1	-
16986	412480.36	2297423.15	Картометрический метод	0.1	-
16987	412476.75	2297394.73	Картометрический метод	0.1	-
16988	412458.97	2297397.03	Картометрический метод	0.1	-
16989	412458.52	2297393.74	Картометрический метод	0.1	-
16990	412460.58	2297315.64	Картометрический метод	0.1	-
16991	412495.61	2297394.92	Картометрический метод	0.1	-
16992	412495.79	2297431.82	Картометрический метод	0.1	-
16993	412523.09	2297431.82	Картометрический метод	0.1	-
16994	412558.50	2297463.98	Картометрический метод	0.1	-
16995	412600.81	2297511.64	Картометрический метод	0.1	-
16996	412600.81	2297539.07	Картометрический метод	0.1	-
16997	412618.18	2297539.07	Картометрический метод	0.1	-
16998	412653.66	2297609.06	Картометрический метод	0.1	-
16999	412647.28	2297609.06	Картометрический метод	0.1	-
17000	412647.28	2297669.06	Картометрический метод	0.1	-
17001	412694.98	2297669.05	Картометрический метод	0.1	-
17002	412676.23	2297691.47	Картометрический метод	0.1	-
16961	412597.88	2297724.83	Картометрический метод	0.1	-
17003	412667.47	2297681.49	Картометрический метод	0.1	-
17004	412666.51	2297676.57	Картометрический метод	0.1	-
17005	412672.12	2297680.23	Картометрический метод	0.1	-
17003	412667.47	2297681.49	Картометрический метод	0.1	-
17006	412658.29	2297685.22	Картометрический метод	0.1	-
17007	412651.68	2297687.81	Картометрический метод	0.1	-

2. Сведения о характерных точках границ объекта					
Обозначение характерных точек границ	**Координаты, м**		**Метод определения координат характерной точки**	**Средняя квадратическая погрешность положения характерной точки (Mt), м**	**Описание обозначения точки на местности (при наличии)**
	X	**Y**			
1	**2**	**3**	**4**	**5**	**6**
17008	412651.26	2297686.76	Картометрический метод	0.1	-
17009	412657.87	2297684.17	Картометрический метод	0.1	-
17006	412658.29	2297685.22	Картометрический метод	0.1	-
17010	412558.66	2297491.90	Картометрический метод	0.1	-
17011	412561.00	2297496.18	Картометрический метод	0.1	-
17012	412559.58	2297496.98	Картометрический метод	0.1	-
17013	412557.23	2297492.69	Картометрический метод	0.1	-
17010	412558.66	2297491.90	Картометрический метод	0.1	-
17014	412605.91	2297574.68	Картометрический метод	0.1	-
17015	412600.99	2297576.23	Картометрический метод	0.1	-
17016	412600.54	2297574.76	Картометрический метод	0.1	-
17017	412605.44	2297573.20	Картометрический метод	0.1	-
17014	412605.91	2297574.68	Картометрический метод	0.1	-
17018	412500.36	2297755.34	Картометрический метод	0.1	-
17019	412498.35	2297755.40	Картометрический метод	0.1	-
17020	412498.31	2297753.39	Картометрический метод	0.1	-
17021	412500.32	2297753.35	Картометрический метод	0.1	-
17018	412500.36	2297755.34	Картометрический метод	0.1	-
17022	412521.06	2297581.87	Картометрический метод	0.1	-
17023	412522.06	2297581.86	Картометрический метод	0.1	-
17024	412522.07	2297582.88	Картометрический метод	0.1	-
17025	412521.06	2297582.88	Картометрический метод	0.1	-
17022	412521.06	2297581.87	Картометрический метод	0.1	-
17026	412603.61	2297707.05	Картометрический метод	0.1	-
17027	412604.62	2297707.05	Картометрический метод	0.1	-
17028	412604.60	2297708.07	Картометрический метод	0.1	-

2. Сведения о характерных точках границ объекта					
Обозначение характерных точек границ	**Координаты, м**		**Метод определения координат характерной точки**	**Средняя квадратическая погрешность положения характерной точки (Mt), м**	**Описание обозначения точки на местности (при наличии)**
	X	**Y**			
1	**2**	**3**	**4**	**5**	**6**
17029	412603.60	2297708.06	Картометрический метод	0.1	-
17026	412603.61	2297707.05	Картометрический метод	0.1	-
17030	412498.94	2297752.26	Картометрический метод	0.1	-
17031	412499.95	2297752.26	Картометрический метод	0.1	-
17032	412499.95	2297753.26	Картометрический метод	0.1	-
17033	412498.93	2297753.26	Картометрический метод	0.1	-
17030	412498.94	2297752.26	Картометрический метод	0.1	-
17034	412624.79	2297608.07	Картометрический метод	0.1	-
17035	412625.80	2297608.05	Картометрический метод	0.1	-
17036	412625.79	2297609.06	Картометрический метод	0.1	-
17037	412624.80	2297609.07	Картометрический метод	0.1	-
17034	412624.79	2297608.07	Картометрический метод	0.1	-
17038	412479.25	2297586.21	Картометрический метод	0.1	-
17039	412480.25	2297586.20	Картометрический метод	0.1	-
17040	412480.25	2297587.21	Картометрический метод	0.1	-
17041	412479.25	2297587.21	Картометрический метод	0.1	-
17038	412479.25	2297586.21	Картометрический метод	0.1	-
17042	412543.62	2297454.70	Картометрический метод	0.1	-
17043	412544.62	2297454.70	Картометрический метод	0.1	-
17044	412544.63	2297455.71	Картометрический метод	0.1	-
17045	412543.62	2297455.69	Картометрический метод	0.1	-
17042	412543.62	2297454.70	Картометрический метод	0.1	-
17046	412562.88	2297577.78	Картометрический метод	0.1	-
17047	412563.88	2297577.78	Картометрический метод	0.1	-
17048	412563.89	2297578.78	Картометрический метод	0.1	-
17049	412562.89	2297578.78	Картометрический метод	0.1	-

2. Сведения о характерных точках границ объекта					
Обозначение характерных точек границ	**Координаты, м**		**Метод определения координат характерной точки**	**Средняя квадратическая погрешность положения характерной точки (Mt), м**	**Описание обозначения точки на местности (при наличии)**
	X	**Y**			
1	**2**	**3**	**4**	**5**	**6**
17046	412562.88	2297577.78	Картометрический метод	0.1	-
17050	412482.93	2297640.08	Картометрический метод	0.1	-
17051	412483.93	2297640.08	Картометрический метод	0.1	-
17052	412483.93	2297641.07	Картометрический метод	0.1	-
17053	412482.92	2297641.08	Картометрический метод	0.1	-
17050	412482.93	2297640.08	Картометрический метод	0.1	-
17054	412573.27	2297519.48	Картометрический метод	0.1	-
17055	412574.26	2297519.48	Картометрический метод	0.1	-
17056	412574.25	2297520.48	Картометрический метод	0.1	-
17057	412573.24	2297520.48	Картометрический метод	0.1	-
17054	412573.27	2297519.48	Картометрический метод	0.1	-
17058	412588.70	2297546.37	Картометрический метод	0.1	-
17059	412589.69	2297546.38	Картометрический метод	0.1	-
17060	412589.69	2297547.38	Картометрический метод	0.1	-
17061	412588.69	2297547.37	Картометрический метод	0.1	-
17058	412588.70	2297546.37	Картометрический метод	0.1	-
17062	412531.90	2297738.55	Картометрический метод	0.1	-
17063	412532.90	2297738.55	Картометрический метод	0.1	-
17064	412532.91	2297739.54	Картометрический метод	0.1	-
17065	412531.91	2297739.55	Картометрический метод	0.1	-
17062	412531.90	2297738.55	Картометрический метод	0.1	-
17066	412493.95	2297716.99	Картометрический метод	0.1	-
17067	412494.94	2297717.00	Картометрический метод	0.1	-
17068	412494.94	2297718.00	Картометрический метод	0.1	-
17069	412493.95	2297717.99	Картометрический метод	0.1	-
17066	412493.95	2297716.99	Картометрический метод	0.1	-

2. Сведения о характерных точках границ объекта					
Обозначение характерных точек границ	**Координаты, м**		**Метод определения координат характерной точки**	**Средняя квадратическая погрешность положения характерной точки (Mt), м**	**Описание обозначения точки на местности (при наличии)**
	X	**Y**			
1	**2**	**3**	**4**	**5**	**6**
17070	412488.35	2297678.54	Картометрический метод	0.1	-
17071	412489.34	2297678.55	Картометрический метод	0.1	-
17072	412489.35	2297679.54	Картометрический метод	0.1	-
17073	412488.34	2297679.53	Картометрический метод	0.1	-
17070	412488.35	2297678.54	Картометрический метод	0.1	-
17074	412477.33	2297603.31	Картометрический метод	0.1	-
17075	412478.34	2297603.31	Картометрический метод	0.1	-
17076	412478.32	2297604.30	Картометрический метод	0.1	-
17077	412477.33	2297604.30	Картометрический метод	0.1	-
17074	412477.33	2297603.31	Картометрический метод	0.1	-
17078	412644.97	2297642.61	Картометрический метод	0.1	-
17079	412645.97	2297642.61	Картометрический метод	0.1	-
17080	412645.94	2297643.60	Картометрический метод	0.1	-
17081	412644.95	2297643.60	Картометрический метод	0.1	-
17078	412644.97	2297642.61	Картометрический метод	0.1	-
17082	409172.33	2303227.06	Картометрический метод	0.1	-
17083	409135.51	2303326.36	Картометрический метод	0.1	-
17084	409109.20	2303261.37	Картометрический метод	0.1	-
17085	409136.84	2303179.47	Картометрический метод	0.1	-
17086	409201.14	2303022.03	Картометрический метод	0.1	-
17087	409201.56	2303001.93	Картометрический метод	0.1	-
17088	409258.49	2302838.51	Картометрический метод	0.1	-
17089	409318.59	2302670.07	Картометрический метод	0.1	-
17090	409360.43	2302591.48	Картометрический метод	0.1	-
17091	409382.02	2302639.98	Картометрический метод	0.1	-
17092	409382.29	2302649.65	Картометрический метод	0.1	-

2. Сведения о характерных точках границ объекта					
Обозначение характерных точек границ	**Координаты, м**		**Метод определения координат характерной точки**	**Средняя квадратическая погрешность положения характерной точки (Mt), м**	**Описание обозначения точки на местности (при наличии)**
	X	**Y**			
1	**2**	**3**	**4**	**5**	**6**
17093	409190.80	2303184.45	Картометрический метод	0.1	-
17094	409172.32	2303184.44	Картометрический метод	0.1	-
17082	409172.33	2303227.06	Картометрический метод	0.1	-
17095	409358.78	2302597.51	Картометрический метод	0.1	-
17096	409361.80	2302598.08	Картометрический метод	0.1	-
17097	409360.81	2302604.09	Картометрический метод	0.1	-
17098	409357.80	2302603.53	Картометрический метод	0.1	-
17095	409358.78	2302597.51	Картометрический метод	0.1	-
17099	409353.49	2302616.30	Картометрический метод	0.1	-
17100	409358.48	2302617.64	Картометрический метод	0.1	-
17101	409357.89	2302620.59	Картометрический метод	0.1	-
17102	409352.82	2302619.18	Картометрический метод	0.1	-
17099	409353.49	2302616.30	Картометрический метод	0.1	-
17103	409351.87	2302623.60	Картометрический метод	0.1	-
17104	409355.63	2302629.46	Картометрический метод	0.1	-
17105	409353.82	2302630.62	Картометрический метод	0.1	-
17106	409350.06	2302624.76	Картометрический метод	0.1	-
17103	409351.87	2302623.60	Картометрический метод	0.1	-
17107	409363.14	2302637.83	Картометрический метод	0.1	-
17108	409361.71	2302636.42	Картометрический метод	0.1	-
17109	409363.14	2302634.99	Картометрический метод	0.1	-
17110	409364.55	2302636.42	Картометрический метод	0.1	-
17107	409363.14	2302637.83	Картометрический метод	0.1	-
17111	409362.52	2302617.69	Картометрический метод	0.1	-
17112	409364.52	2302617.67	Картометрический метод	0.1	-
17113	409364.50	2302619.68	Картометрический метод	0.1	-

2. Сведения о характерных точках границ объекта					
Обозначение характерных точек границ	**Координаты, м**		**Метод определения координат характерной точки**	**Средняя квадратическая погрешность положения характерной точки (Mt), м**	**Описание обозначения точки на местности (при наличии)**
	X	**Y**			
1	**2**	**3**	**4**	**5**	**6**
17114	409362.51	2302619.67	Картометрический метод	0.1	-
17111	409362.52	2302617.69	Картометрический метод	0.1	-
17115	411982.84	2299483.82	Картометрический метод	0.1	-
17116	411964.20	2299519.76	Картометрический метод	0.1	-
17117	411935.99	2299557.08	Картометрический метод	0.1	-
17118	411913.05	2299588.31	Картометрический метод	0.1	-
17119	411890.18	2299603.48	Картометрический метод	0.1	-
17120	411863.74	2299604.47	Картометрический метод	0.1	-
17121	411945.27	2299283.79	Картометрический метод	0.1	-
17122	411995.12	2299307.39	Картометрический метод	0.1	-
17123	412011.07	2299400.62	Картометрический метод	0.1	-
17124	412003.35	2299437.49	Картометрический метод	0.1	-
17125	411983.45	2299437.10	Картометрический метод	0.1	-
17115	411982.84	2299483.82	Картометрический метод	0.1	-
17126	406985.21	2298148.39	Картометрический метод	0.1	-
17127	406937.20	2298169.05	Картометрический метод	0.1	-
17128	406857.40	2298170.94	Картометрический метод	0.1	-
17129	406745.12	2298173.58	Картометрический метод	0.1	-
17130	406637.26	2298070.52	Картометрический метод	0.1	-
17131	406617.52	2298057.46	Картометрический метод	0.1	-
17132	406720.47	2298092.72	Картометрический метод	0.1	-
17133	406753.32	2298098.57	Картометрический метод	0.1	-
17134	406753.32	2298105.35	Картометрический метод	0.1	-
17135	406813.31	2298105.36	Картометрический метод	0.1	-
17136	406813.31	2298101.67	Картометрический метод	0.1	-
17137	406914.24	2298108.30	Картометрический метод	0.1	-

2. Сведения о характерных точках границ объекта					
Обозначение характерных точек границ	**Координаты, м**		**Метод определения координат характерной точки**	**Средняя квадратическая погрешность положения характерной точки (Mt), м**	**Описание обозначения точки на местности (при наличии)**
	X	**Y**			
1	**2**	**3**	**4**	**5**	**6**
17138	406922.39	2298134.32	Картометрический метод	0.1	-
17139	406916.23	2298135.60	Картометрический метод	0.1	-
17140	406925.77	2298160.89	Картометрический метод	0.1	-
17141	406949.35	2298151.81	Картометрический метод	0.1	-
17142	406940.66	2298130.53	Картометрический метод	0.1	-
17143	406928.28	2298133.10	Картометрический метод	0.1	-
17144	406920.28	2298107.52	Картометрический метод	0.1	-
17145	406949.44	2298103.80	Картометрический метод	0.1	-
17146	406949.45	2298148.38	Картометрический метод	0.1	-
17126	406985.21	2298148.39	Картометрический метод	0.1	-
17147	412177.39	2299367.99	Картометрический метод	0.1	-
17148	412090.64	2299462.58	Картометрический метод	0.1	-
17149	412062.87	2299478.17	Картометрический метод	0.1	-
17150	412059.52	2299458.58	Картометрический метод	0.1	-
17151	412041.74	2299459.34	Картометрический метод	0.1	-
17152	412043.07	2299489.30	Картометрический метод	0.1	-
17153	412038.35	2299491.95	Картометрический метод	0.1	-
17154	412038.92	2299438.20	Картометрический метод	0.1	-
17155	412009.45	2299437.61	Картометрический метод	0.1	-
17156	412017.15	2299400.63	Картометрический метод	0.1	-
17157	412001.42	2299308.88	Картометрический метод	0.1	-
17158	412008.16	2299310.52	Картометрический метод	0.1	-
17159	412047.51	2299311.47	Картометрический метод	0.1	-
17160	412071.92	2299310.90	Картометрический метод	0.1	-
17161	412101.30	2299315.76	Картометрический метод	0.1	-
17162	412116.01	2299327.13	Картометрический метод	0.1	-

2. Сведения о характерных точках границ объекта					
Обозначение характерных точек границ	**Координаты, м**		**Метод определения координат характерной точки**	**Средняя квадратическая погрешность положения характерной точки (Mt), м**	**Описание обозначения точки на местности (при наличии)**
	X	**Y**			
1	**2**	**3**	**4**	**5**	**6**
17163	412099.74	2299336.14	Картометрический метод	0.1	-
17164	412083.61	2299313.98	Картометрический метод	0.1	-
17165	412032.46	2299351.20	Картометрический метод	0.1	-
17166	412065.95	2299397.21	Картометрический метод	0.1	-
17167	412117.10	2299359.98	Картометрический метод	0.1	-
17168	412103.26	2299340.98	Картометрический метод	0.1	-
17169	412121.07	2299331.06	Картометрический метод	0.1	-
17170	412135.34	2299346.61	Картометрический метод	0.1	-
17147	412177.39	2299367.99	Картометрический метод	0.1	-
17171	412050.82	2299424.52	Картометрический метод	0.1	-
17172	412052.12	2299430.27	Картометрический метод	0.1	-
17173	412050.79	2299430.57	Картометрический метод	0.1	-
17174	412049.51	2299424.82	Картометрический метод	0.1	-
17171	412050.82	2299424.52	Картометрический метод	0.1	-
17175	412027.12	2299431.78	Картометрический метод	0.1	-
17176	412028.12	2299431.78	Картометрический метод	0.1	-
17177	412028.11	2299432.79	Картометрический метод	0.1	-
17178	412027.10	2299432.78	Картометрический метод	0.1	-
17175	412027.12	2299431.78	Картометрический метод	0.1	-
17179	412059.97	2299459.16	Картометрический метод	0.1	-
17180	412060.98	2299459.16	Картометрический метод	0.1	-
17181	412061.00	2299460.16	Картометрический метод	0.1	-
17182	412059.99	2299460.16	Картометрический метод	0.1	-
17179	412059.97	2299459.16	Картометрический метод	0.1	-
17183	412112.89	2299364.05	Картометрический метод	0.1	-
17184	412113.90	2299364.04	Картометрический метод	0.1	-

2. Сведения о характерных точках границ объекта					
Обозначение характерных точек границ	**Координаты, м**		**Метод определения координат характерной точки**	**Средняя квадратическая погрешность положения характерной точки (Mt), м**	**Описание обозначения точки на местности (при наличии)**
	X	**Y**			
1	**2**	**3**	**4**	**5**	**6**
17185	412113.89	2299365.06	Картометрический метод	0.1	-
17186	412112.89	2299365.04	Картометрический метод	0.1	-
17183	412112.89	2299364.05	Картометрический метод	0.1	-
17187	412083.32	2299386.52	Картометрический метод	0.1	-
17188	412084.34	2299386.50	Картометрический метод	0.1	-
17189	412084.34	2299387.50	Картометрический метод	0.1	-
17190	412083.35	2299387.52	Картометрический метод	0.1	-
17187	412083.32	2299386.52	Картометрический метод	0.1	-
17191	412046.86	2299416.14	Картометрический метод	0.1	-
17192	412047.85	2299416.14	Картометрический метод	0.1	-
17193	412047.88	2299417.13	Картометрический метод	0.1	-
17194	412046.86	2299417.14	Картометрический метод	0.1	-
17191	412046.86	2299416.14	Картометрический метод	0.1	-
17195	405836.67	2299442.06	Картометрический метод	0.1	-
17196	405925.95	2299525.40	Картометрический метод	0.1	-
17197	405922.04	2299527.53	Картометрический метод	0.1	-
17198	405928.24	2299530.84	Картометрический метод	0.1	-
17199	405930.58	2299529.75	Картометрический метод	0.1	-
17200	406047.28	2299589.09	Картометрический метод	0.1	-
17201	406054.02	2299592.93	Картометрический метод	0.1	-
17202	406106.00	2299619.17	Картометрический метод	0.1	-
17203	406159.19	2299648.64	Картометрический метод	0.1	-
17204	406226.16	2299690.44	Картометрический метод	0.1	-
17205	406231.46	2299693.31	Картометрический метод	0.1	-
17206	406315.47	2299738.98	Картометрический метод	0.1	-
17207	406331.32	2299740.17	Картометрический метод	0.1	-

2. Сведения о характерных точках границ объекта					
Обозначение характерных точек границ	**Координаты, м**		**Метод определения координат характерной точки**	**Средняя квадратическая погрешность положения характерной точки (Mt), м**	**Описание обозначения точки на местности (при наличии)**
	X	**Y**			
1	**2**	**3**	**4**	**5**	**6**
17208	406331.32	2299792.94	Картометрический метод	0.1	-
17209	406355.51	2299792.94	Картометрический метод	0.1	-
17210	406307.47	2299867.69	Картометрический метод	0.1	-
17211	406300.54	2299882.85	Картометрический метод	0.1	-
17212	406259.10	2299873.86	Картометрический метод	0.1	-
17213	406284.60	2299733.30	Картометрический метод	0.1	-
17214	406157.91	2299649.68	Картометрический метод	0.1	-
17215	405815.38	2299472.69	Картометрический метод	0.1	-
17195	405836.67	2299442.06	Картометрический метод	0.1	-
17216	406295.62	2299741.29	Картометрический метод	0.1	-
17217	406306.27	2299742.59	Картометрический метод	0.1	-
17218	406305.65	2299750.53	Картометрический метод	0.1	-
17219	406294.57	2299749.70	Картометрический метод	0.1	-
17216	406295.62	2299741.29	Картометрический метод	0.1	-
17220	406294.21	2299839.87	Картометрический метод	0.1	-
17221	406296.20	2299839.87	Картометрический метод	0.1	-
17222	406296.21	2299841.88	Картометрический метод	0.1	-
17223	406294.20	2299841.87	Картометрический метод	0.1	-
17220	406294.21	2299839.87	Картометрический метод	0.1	-
17224	406275.75	2299867.53	Картометрический метод	0.1	-
17225	406277.75	2299867.53	Картометрический метод	0.1	-
17226	406277.76	2299869.53	Картометрический метод	0.1	-
17227	406275.75	2299869.52	Картометрический метод	0.1	-
17224	406275.75	2299867.53	Картометрический метод	0.1	-
17228	406276.67	2299725.98	Картометрический метод	0.1	-
17229	406278.67	2299725.98	Картометрический метод	0.1	-

2. Сведения о характерных точках границ объекта					
Обозначение характерных точек границ	**Координаты, м**		**Метод определения координат характерной точки**	**Средняя квадратическая погрешность положения характерной точки (Mt), м**	**Описание обозначения точки на местности (при наличии)**
	X	**Y**			
1	**2**	**3**	**4**	**5**	**6**
17230	406278.67	2299727.98	Картометрический метод	0.1	-
17231	406276.66	2299727.97	Картометрический метод	0.1	-
17228	406276.67	2299725.98	Картометрический метод	0.1	-
17232	406313.82	2299740.14	Картометрический метод	0.1	-
17233	406315.81	2299740.16	Картометрический метод	0.1	-
17234	406315.80	2299742.15	Картометрический метод	0.1	-
17235	406313.81	2299742.16	Картометрический метод	0.1	-
17232	406313.82	2299740.14	Картометрический метод	0.1	-
17236	406312.65	2299812.23	Картометрический метод	0.1	-
17237	406314.64	2299812.20	Картометрический метод	0.1	-
17238	406314.64	2299814.21	Картометрический метод	0.1	-
17239	406312.64	2299814.21	Картометрический метод	0.1	-
17236	406312.65	2299812.23	Картометрический метод	0.1	-
17240	412060.71	2297975.30	Картометрический метод	0.1	-
17241	412063.27	2297978.97	Картометрический метод	0.1	-
17242	412035.78	2298291.11	Картометрический метод	0.1	-
17243	412005.52	2298301.27	Картометрический метод	0.1	-
17244	411968.83	2298338.03	Картометрический метод	0.1	-
17245	411986.78	2298279.24	Картометрический метод	0.1	-
17246	412022.50	2298195.51	Картометрический метод	0.1	-
17247	412022.21	2298069.23	Картометрический метод	0.1	-
17248	412035.34	2297998.43	Картометрический метод	0.1	-
17240	412060.71	2297975.30	Картометрический метод	0.1	-
17249	411991.39	2298282.20	Картометрический метод	0.1	-
17250	411992.79	2298284.56	Картометрический метод	0.1	-
17251	411988.08	2298287.35	Картометрический метод	0.1	-

2. Сведения о характерных точках границ объекта					
Обозначение характерных точек границ	**Координаты, м**		**Метод определения координат характерной точки**	**Средняя квадратическая погрешность положения характерной точки (Mt), м**	**Описание обозначения точки на местности (при наличии)**
	X	**Y**			
1	**2**	**3**	**4**	**5**	**6**
17252	411986.68	2298284.98	Картометрический метод	0.1	-
17249	411991.39	2298282.20	Картометрический метод	0.1	-
17253	411978.41	2298324.34	Картометрический метод	0.1	-
17254	411980.26	2298326.36	Картометрический метод	0.1	-
17255	411976.18	2298330.05	Картометрический метод	0.1	-
17256	411974.36	2298328.01	Картометрический метод	0.1	-
17253	411978.41	2298324.34	Картометрический метод	0.1	-
17257	412035.40	2298177.60	Картометрический метод	0.1	-
17258	412039.90	2298179.06	Картометрический метод	0.1	-
17259	412038.12	2298183.78	Картометрический метод	0.1	-
17257	412035.40	2298177.60	Картометрический метод	0.1	-
17260	412008.03	2298280.25	Картометрический метод	0.1	-
17261	412001.46	2298279.11	Картометрический метод	0.1	-
17262	412001.67	2298277.92	Картометрический метод	0.1	-
17263	412008.24	2298279.07	Картометрический метод	0.1	-
17260	412008.03	2298280.25	Картометрический метод	0.1	-
17264	411992.77	2298280.82	Картометрический метод	0.1	-
17265	411991.36	2298279.42	Картометрический метод	0.1	-
17266	411992.76	2298278.01	Картометрический метод	0.1	-
17267	411994.18	2298279.41	Картометрический метод	0.1	-
17264	411992.77	2298280.82	Картометрический метод	0.1	-
17268	412023.59	2298101.28	Картометрический метод	0.1	-
17269	412024.60	2298101.29	Картометрический метод	0.1	-
17270	412024.61	2298102.31	Картометрический метод	0.1	-
17271	412023.59	2298102.29	Картометрический метод	0.1	-
17268	412023.59	2298101.28	Картометрический метод	0.1	-

2. Сведения о характерных точках границ объекта					
Обозначение характерных точек границ	**Координаты, м**		**Метод определения координат характерной точки**	**Средняя квадратическая погрешность положения характерной точки (Mt), м**	**Описание обозначения точки на местности (при наличии)**
	X	**Y**			
1	**2**	**3**	**4**	**5**	**6**
17272	412038.07	2298212.26	Картометрический метод	0.1	-
17273	412039.07	2298212.26	Картометрический метод	0.1	-
17274	412039.07	2298213.27	Картометрический метод	0.1	-
17275	412038.07	2298213.26	Картометрический метод	0.1	-
17272	412038.07	2298212.26	Картометрический метод	0.1	-
17276	411996.62	2298280.21	Картометрический метод	0.1	-
17277	411997.63	2298280.20	Картометрический метод	0.1	-
17278	411997.62	2298281.20	Картометрический метод	0.1	-
17279	411996.62	2298281.20	Картометрический метод	0.1	-
17276	411996.62	2298280.21	Картометрический метод	0.1	-
17280	412010.74	2298246.35	Картометрический метод	0.1	-
17281	412011.74	2298246.33	Картометрический метод	0.1	-
17282	412011.75	2298247.32	Картометрический метод	0.1	-
17283	412010.74	2298247.34	Картометрический метод	0.1	-
17280	412010.74	2298246.35	Картометрический метод	0.1	-
17284	412042.05	2298139.12	Картометрический метод	0.1	-
17285	412043.04	2298139.11	Картометрический метод	0.1	-
17286	412043.04	2298140.11	Картометрический метод	0.1	-
17287	412042.04	2298140.12	Картометрический метод	0.1	-
17284	412042.05	2298139.12	Картометрический метод	0.1	-
17288	412048.07	2298060.10	Картометрический метод	0.1	-
17289	412049.06	2298060.10	Картометрический метод	0.1	-
17290	412049.06	2298061.10	Картометрический метод	0.1	-
17291	412048.06	2298061.10	Картометрический метод	0.1	-
17288	412048.07	2298060.10	Картометрический метод	0.1	-
17292	412051.08	2298020.60	Картометрический метод	0.1	-

2. Сведения о характерных точках границ объекта					
Обозначение характерных точек границ	**Координаты, м**		**Метод определения координат характерной точки**	**Средняя квадратическая погрешность положения характерной точки (Mt), м**	**Описание обозначения точки на местности (при наличии)**
	X	**Y**			
1	**2**	**3**	**4**	**5**	**6**
17293	412052.07	2298020.59	Картометрический метод	0.1	-
17294	412052.07	2298021.59	Картометрический метод	0.1	-
17295	412051.07	2298021.59	Картометрический метод	0.1	-
17292	412051.08	2298020.60	Картометрический метод	0.1	-
17296	412024.90	2298212.49	Картометрический метод	0.1	-
17297	412025.89	2298212.49	Картометрический метод	0.1	-
17298	412025.89	2298213.50	Картометрический метод	0.1	-
17299	412024.90	2298213.48	Картометрический метод	0.1	-
17296	412024.90	2298212.49	Картометрический метод	0.1	-
17300	412045.05	2298099.62	Картометрический метод	0.1	-
17301	412046.05	2298099.63	Картометрический метод	0.1	-
17302	412046.05	2298100.62	Картометрический метод	0.1	-
17303	412045.06	2298100.62	Картометрический метод	0.1	-
17300	412045.05	2298099.62	Картометрический метод	0.1	-
17304	412022.60	2298254.69	Картометрический метод	0.1	-
17305	412023.60	2298254.71	Картометрический метод	0.1	-
17306	412023.61	2298255.69	Картометрический метод	0.1	-
17307	412022.60	2298255.68	Картометрический метод	0.1	-
17304	412022.60	2298254.69	Картометрический метод	0.1	-
17308	412007.23	2298297.17	Картометрический метод	0.1	-
17309	412008.22	2298297.17	Картометрический метод	0.1	-
17310	412008.22	2298298.16	Картометрический метод	0.1	-
17311	412007.22	2298298.16	Картометрический метод	0.1	-
17308	412007.23	2298297.17	Картометрический метод	0.1	-
17312	412031.05	2298285.25	Картометрический метод	0.1	-
17313	412032.04	2298285.25	Картометрический метод	0.1	-

2. Сведения о характерных точках границ объекта					
Обозначение характерных точек границ	**Координаты, м**		**Метод определения координат характерной точки**	**Средняя квадратическая погрешность положения характерной точки (Mt), м**	**Описание обозначения точки на местности (при наличии)**
	X	**Y**			
1	**2**	**3**	**4**	**5**	**6**
17314	412032.04	2298286.25	Картометрический метод	0.1	-
17315	412031.05	2298286.24	Картометрический метод	0.1	-
17312	412031.05	2298285.25	Картометрический метод	0.1	-
17316	412053.88	2297981.64	Картометрический метод	0.1	-
17317	412054.60	2297980.95	Картометрический метод	0.1	-
17318	412055.28	2297981.66	Картометрический метод	0.1	-
17319	412054.57	2297982.35	Картометрический метод	0.1	-
17316	412053.88	2297981.64	Картометрический метод	0.1	-
17320	409909.82	2294858.83	Картометрический метод	0.1	-
17321	409910.18	2294858.94	Картометрический метод	0.1	-
17322	409964.70	2295029.71	Картометрический метод	0.1	-
17323	409939.98	2295029.71	Картометрический метод	0.1	-
17324	409939.99	2295046.91	Картометрический метод	0.1	-
17325	409903.38	2294861.91	Картометрический метод	0.1	-
17320	409909.82	2294858.83	Картометрический метод	0.1	-
17326	412018.79	2299270.88	Картометрический метод	0.1	-
17327	412018.48	2299295.50	Картометрический метод	0.1	-
17328	412047.88	2299296.16	Картометрический метод	0.1	-
17329	412047.50	2299305.47	Картометрический метод	0.1	-
17330	412011.70	2299304.62	Картометрический метод	0.1	-
17331	412012.83	2299285.38	Картометрический метод	0.1	-
17326	412018.79	2299270.88	Картометрический метод	0.1	-

3. Сведения о характерных точках части (частей) границы объекта

Обозначение характерных точек части границы	Координаты, м		Метод определения координат характерной точки	Средняя квадратическая погрешность положения характерной точки (Mt), м	Описание обозначения точки на местности (при наличии)
	X	Y			
1	2	3	4	5	6
-	-	-	-	-	-

Раздел 3

Сведения о местоположении измененных (уточненных) границ объекта

1. Система координат -

2. Сведения о характерных точках границ объекта

Обозначение характерных точек границ	Существующие координаты, м		Измененные (уточненные) координаты, м		Метод определения координат характерной точки	Средняя квадратическая погрешность положения характерной точки (Mt), м	Описание обозначения точки на местности (при наличии)
	X	Y	X	Y			
1	2	3	4	5	6	7	8
-	-	-	-	-	-	-	

3. Сведения о характерных точках части (частей) границы объекта

Обозначение характерных точек части границы	Существующие координаты, м		Измененные (уточненные) координаты, м		Метод определения координат характерной точки	Средняя квадратическая погрешность положения характерной точки (Mt), м	Описание обозначения точки на местности (при наличии)
	X	Y	X	Y			
1	2	3	4	5	6	7	8
-	-	-	-	-	-	-	

Раздел 4

План границ объекта

Обзорная схема

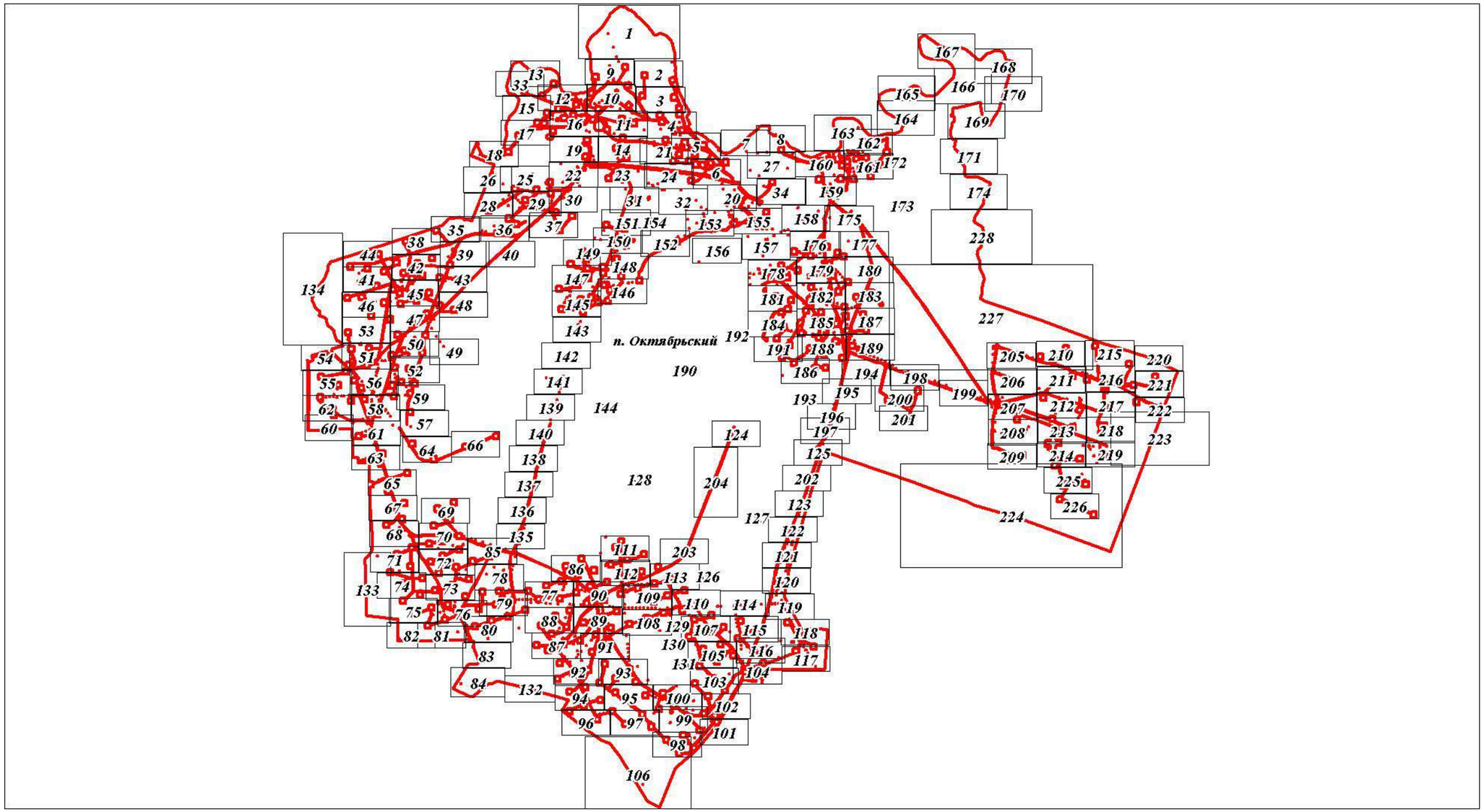

Масштаб 1:50000

Использованные условные знаки и обозначения приведены на отдельной странице в конце раздела

Подпись_____Ложкин А.С. Дата 27 ноября 2020 г.

Место для оттиска печати (при наличии) лица, составившего описание местоположения границ объекта

План границ объекта

Масштаб 1:3500

Использованные условные знаки и обозначения приведены на отдельной странице в конце раздела

Подпись_____Ложкин А.С. Дата 27 ноября 2020 г.

Место для оттиска печати (при наличии) лица, составившего описание местоположения границ объекта

План границ объекта

Масштаб 1:1700

Использованные условные знаки и обозначения приведены на отдельной странице в конце раздела

Подпись_____Ложкин А.С. Дата 27 ноября 2020 г.

Место для оттиска печати (при наличии) лица, составившего описание местоположения границ объекта

План границ объекта

Масштаб 1:1700

Использованные условные знаки и обозначения приведены на отдельной странице в конце раздела

Подпись_____Ложкин А.С. Дата 27 ноября 2020 г.

Место для оттиска печати (при наличии) лица, составившего описание местоположения границ объекта

План границ объекта

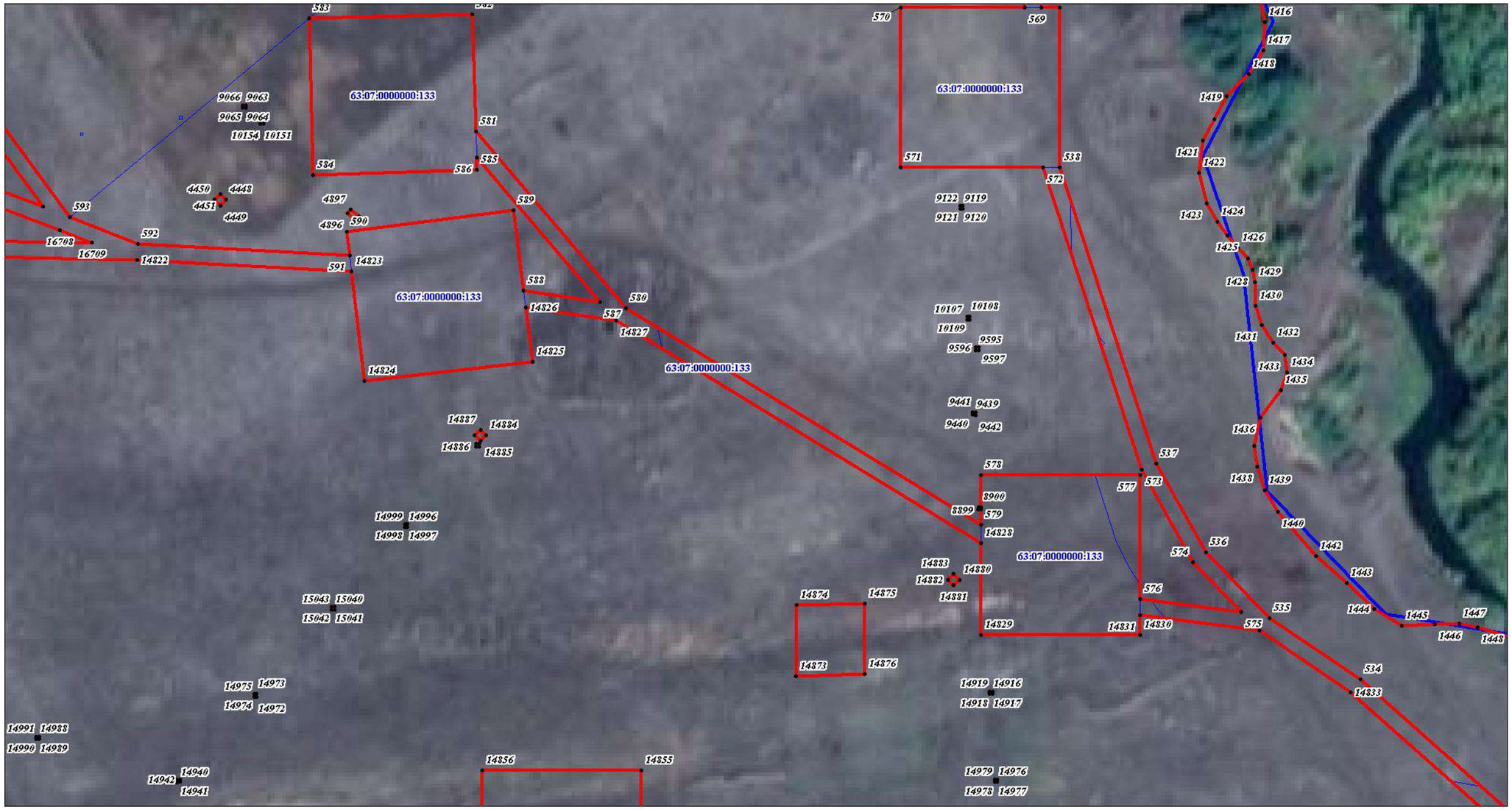

Масштаб 1:1700

Использованные условные знаки и обозначения приведены на отдельной странице в конце раздела

Подпись_____Ложкин А.С. Дата 27 ноября 2020 г.

Место для оттиска печати (при наличии) лица, составившего описание местоположения границ объекта

План границ объекта

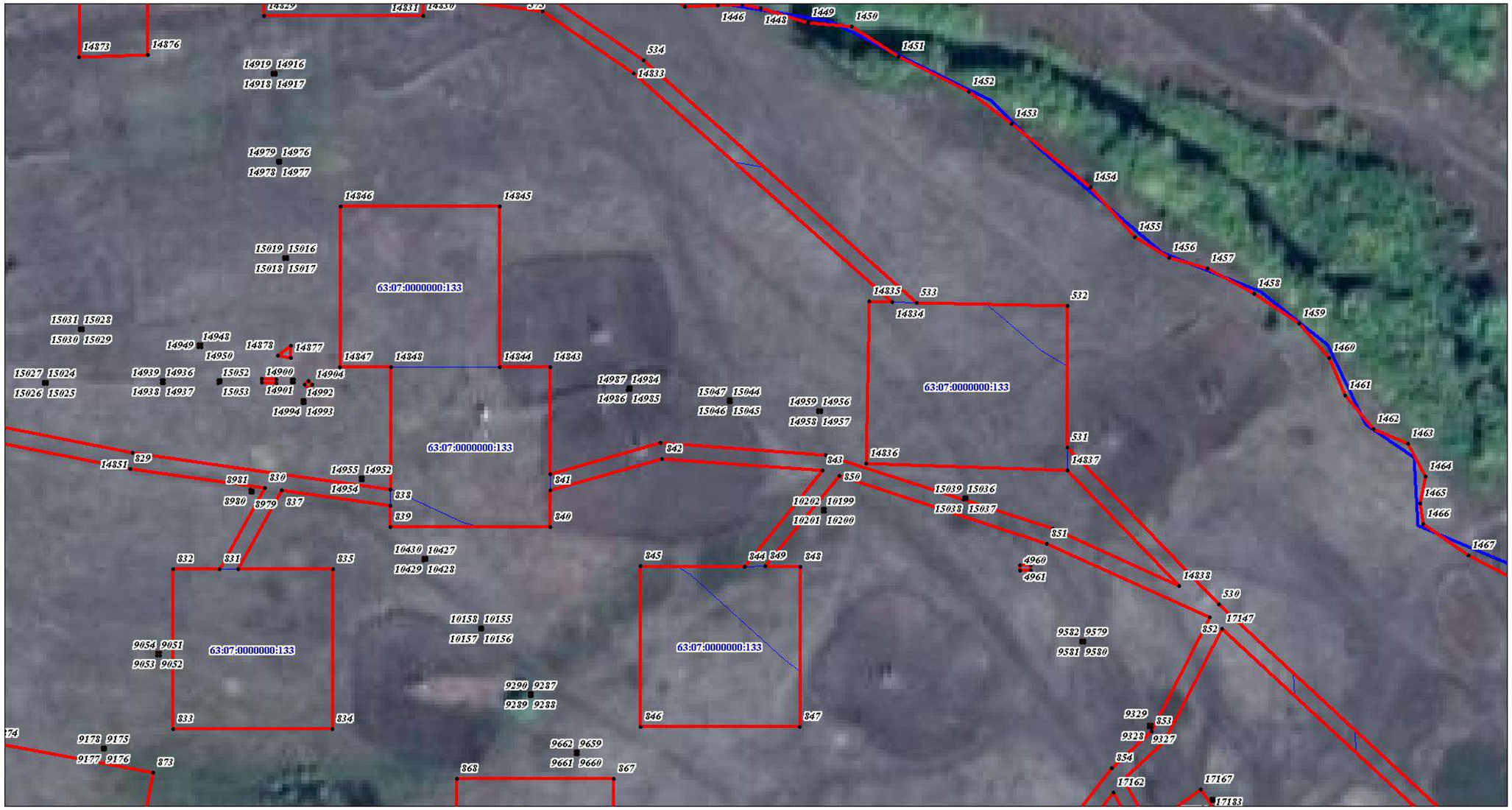

Масштаб 1:1700

Использованные условные знаки и обозначения приведены на отдельной странице в конце раздела

Подпись_____Ложкин А.С. Дата 27 ноября 2020 г.

Место для оттиска печати (при наличии) лица, составившего описание местоположения границ объекта

План границ объекта

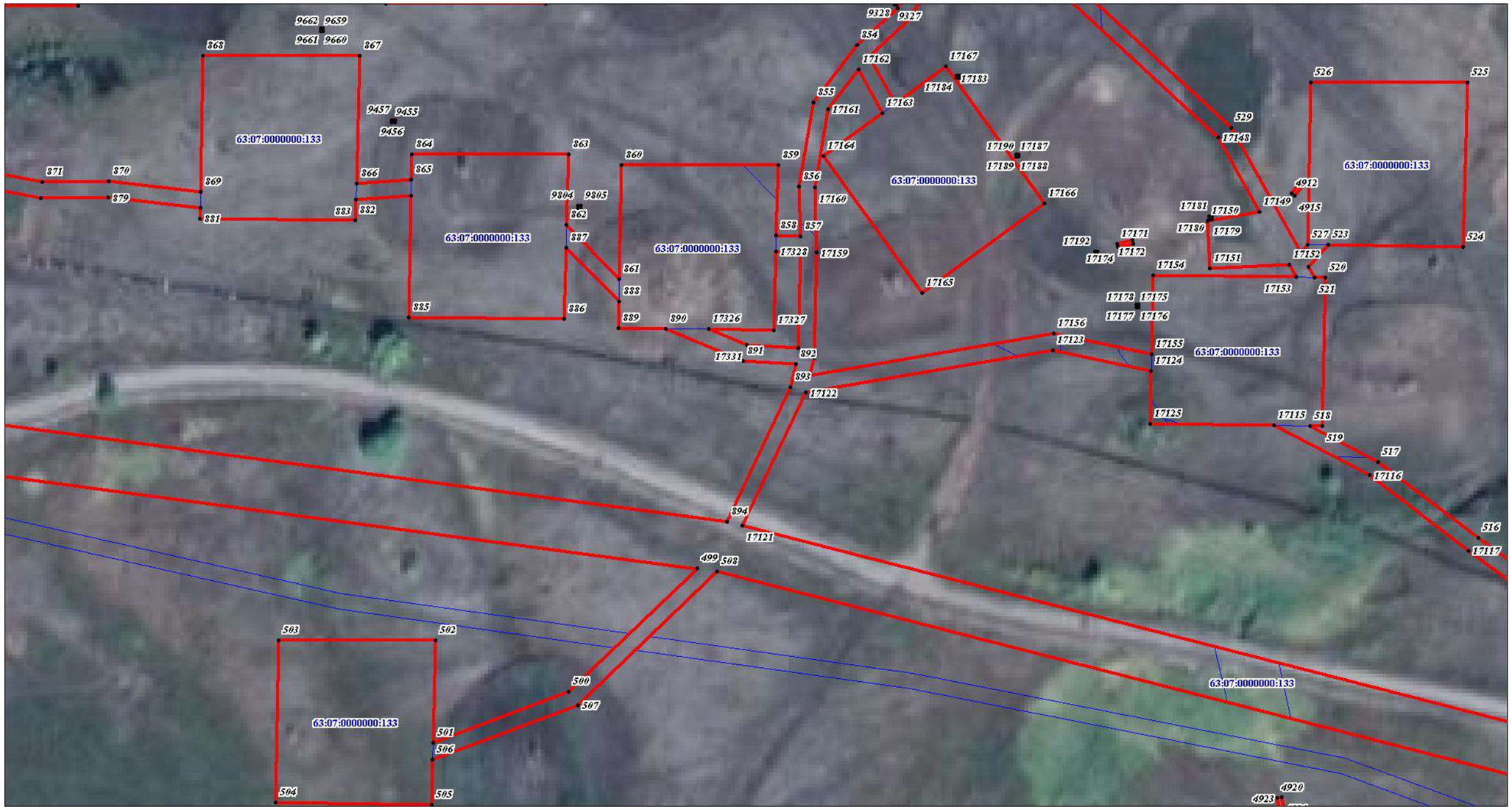

Масштаб 1:1700

Использованные условные знаки и обозначения приведены на отдельной странице в конце раздела

Подпись_____Ложкин А.С. Дата 27 ноября 2020 г.

Место для оттиска печати (при наличии) лица, составившего описание местоположения границ объекта

План границ объекта

Масштаб 1:1700

Использованные условные знаки и обозначения приведены на отдельной странице в конце раздела

Подпись_____Ложкин А.С. Дата 27 ноября 2020 г.

Место для оттиска печати (при наличии) лица, составившего описание местоположения границ объекта

План границ объекта

Масштаб 1:1700

Использованные условные знаки и обозначения приведены на отдельной странице в конце раздела

Подпись_____Ложкин А.С. Дата 27 ноября 2020 г.

Место для оттиска печати (при наличии) лица, составившего описание местоположения границ объекта

План границ объекта

Масштаб 1:1700

Использованные условные знаки и обозначения приведены на отдельной странице в конце раздела

Подпись_____Ложкин А.С. Дата 27 ноября 2020 г.

Место для оттиска печати (при наличии) лица, составившего описание местоположения границ объекта

План границ объекта

Масштаб 1:1700

Использованные условные знаки и обозначения приведены на отдельной странице в конце раздела

Подпись_____Ложкин А.С. Дата 27 ноября 2020 г.

Место для оттиска печати (при наличии) лица, составившего описание местоположения границ объекта

План границ объекта

Масштаб 1:1700

Использованные условные знаки и обозначения приведены на отдельной странице в конце раздела

Подпись_____Ложкин А.С. Дата 27 ноября 2020 г.

Место для оттиска печати (при наличии) лица, составившего описание местоположения границ объекта

План границ объекта

Масштаб 1:1700

Использованные условные знаки и обозначения приведены на отдельной странице в конце раздела

Подпись_____Ложкин А.С. Дата 27 ноября 2020 г.

Место для оттиска печати (при наличии) лица, составившего описание местоположения границ объекта

План границ объекта

Масштаб 1:1700

Использованные условные знаки и обозначения приведены на отдельной странице в конце раздела

Подпись_____Ложкин А.С. Дата 27 ноября 2020 г.

Место для оттиска печати (при наличии) лица, составившего описание местоположения границ объекта

План границ объекта

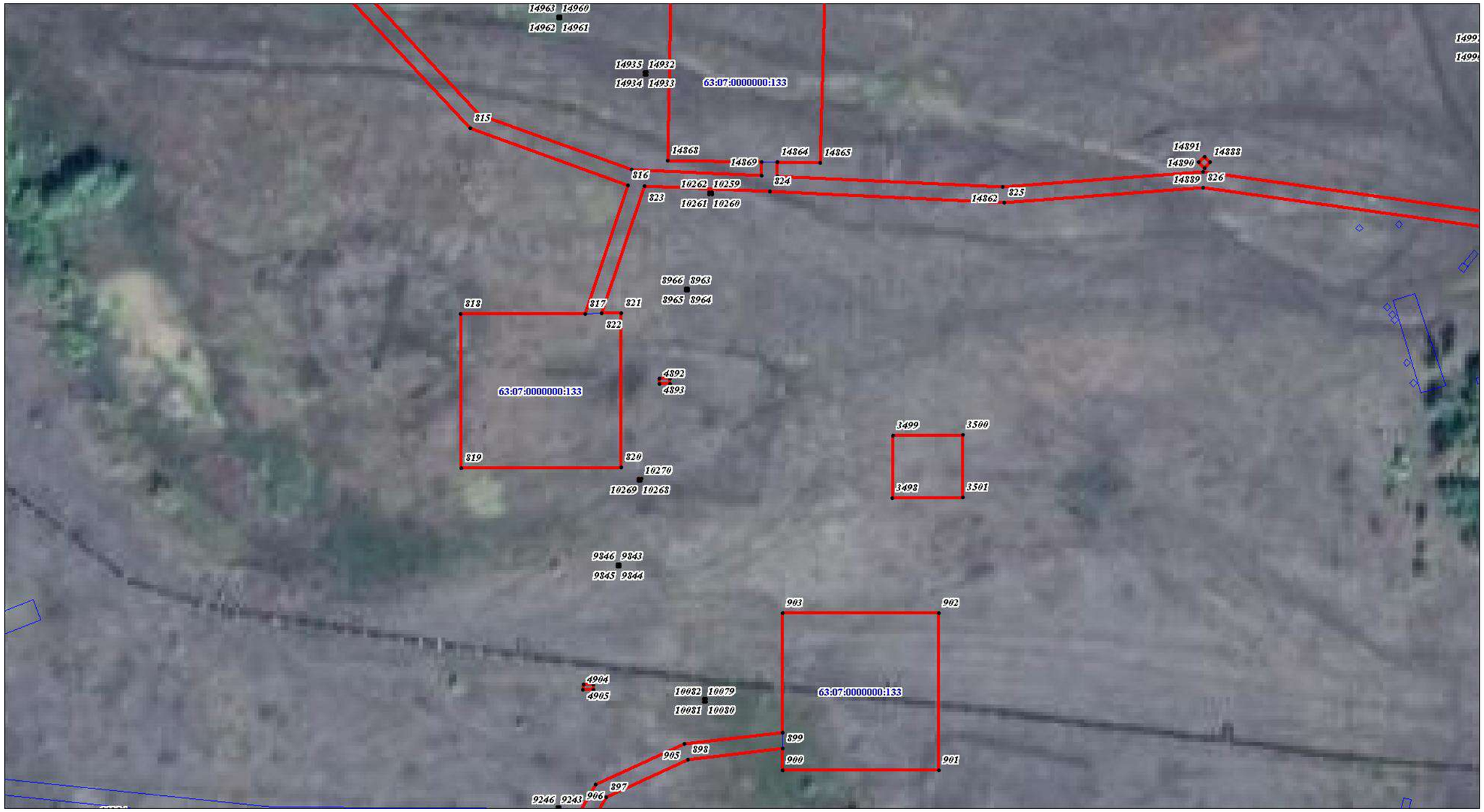

Масштаб 1:1700

Использованные условные знаки и обозначения приведены на отдельной странице в конце раздела

Подпись_____Ложкин А.С. Дата 27 ноября 2020 г.

Место для оттиска печати (при наличии) лица, составившего описание местоположения границ объекта

План границ объекта

Масштаб 1:1700

Использованные условные знаки и обозначения приведены на отдельной странице в конце раздела

Подпись_____Ложкин А.С. Дата 27 ноября 2020 г.

Место для оттиска печати (при наличии) лица, составившего описание местоположения границ объекта

План границ объекта

Масштаб 1:1700

Использованные условные знаки и обозначения приведены на отдельной странице в конце раздела

Подпись_____Ложкин А.С. Дата 27 ноября 2020 г.

Место для оттиска печати (при наличии) лица, составившего описание местоположения границ объекта

План границ объекта

Масштаб 1:1700

Использованные условные знаки и обозначения приведены на отдельной странице в конце раздела

Общество с ограниченной ответственностью «Джи Динамика» G-Dynamic Санкт-Петербург

Подпись_____Ложкин А.С. Дата 27 ноября 2020 г.

Место для оттиска печати (при наличии) лица, составившего описание местоположения границ объекта

План границ объекта

Масштаб 1:1700

Использованные условные знаки и обозначения приведены на отдельной странице в конце раздела

Подпись_____Ложкин А.С. Дата 27 ноября 2020 г.

Место для оттиска печати (при наличии) лица, составившего описание местоположения границ объекта

План границ объекта

Масштаб 1:1700

Использованные условные знаки и обозначения приведены на отдельной странице в конце раздела

Подпись_____Ложкин А.С. Дата 27 ноября 2020 г.

Место для оттиска печати (при наличии) лица, составившего описание местоположения границ объекта

План границ объекта

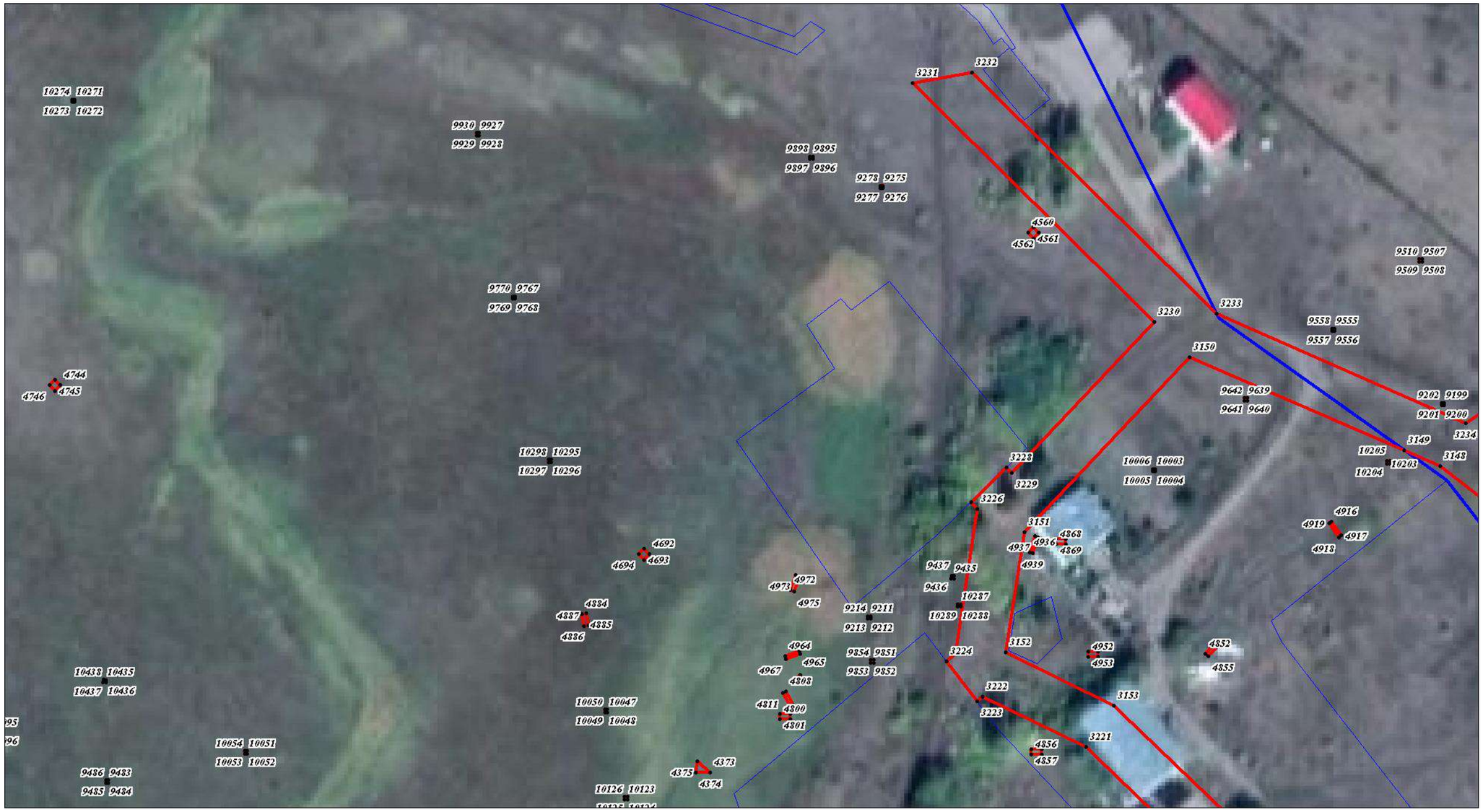

Масштаб 1:1700

Использованные условные знаки и обозначения приведены на отдельной странице в конце раздела

Подпись_____Ложкин А.С. Дата 27 ноября 2020 г.

Место для оттиска печати (при наличии) лица, составившего описание местоположения границ объекта

План границ объекта

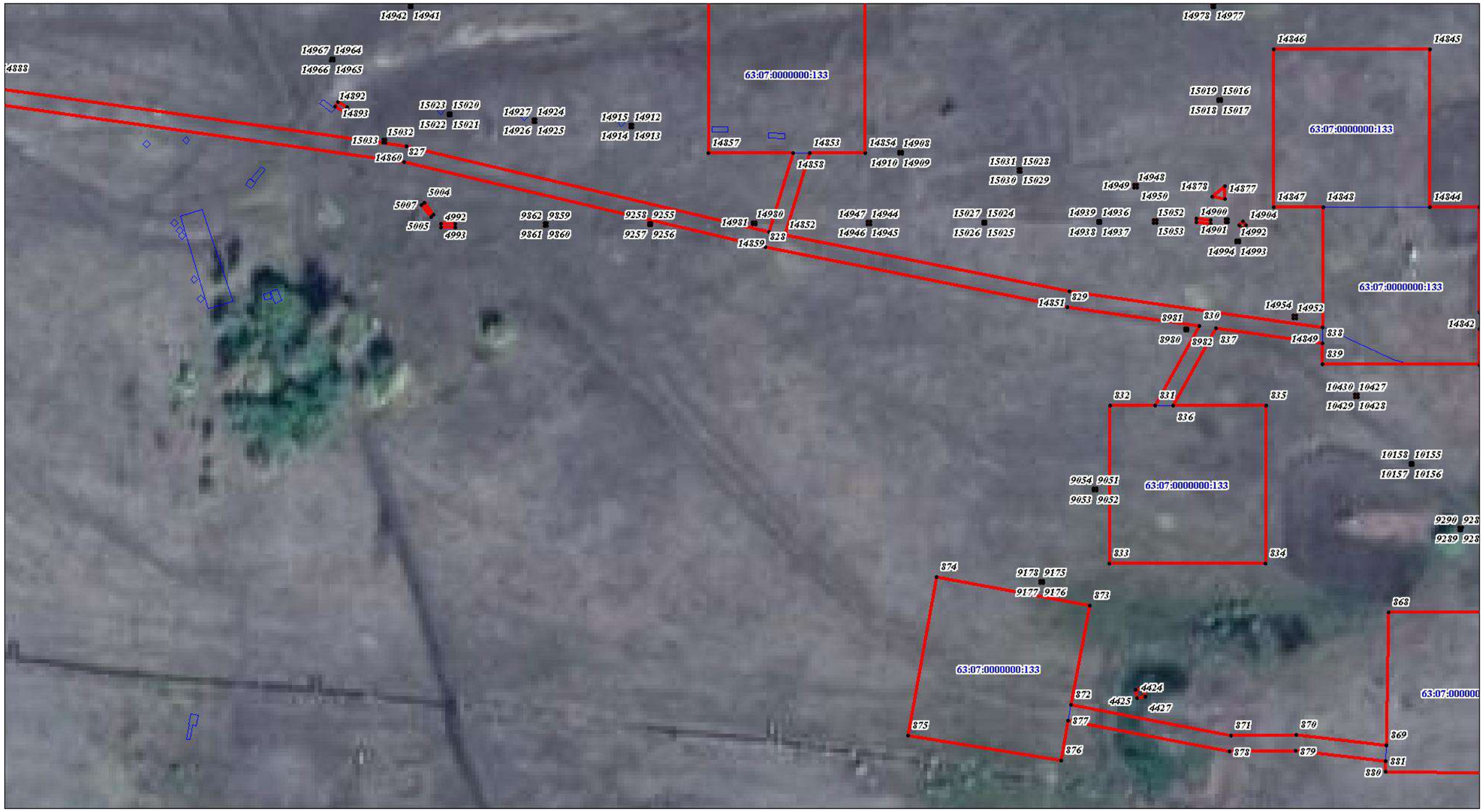

Масштаб 1:1700

Использованные условные знаки и обозначения приведены на отдельной странице в конце раздела

Подпись_____Ложкин А.С. Дата 27 ноября 2020 г.

Место для оттиска печати (при наличии) лица, составившего описание местоположения границ объекта

План границ объекта

Масштаб 1:1700

Использованные условные знаки и обозначения приведены на отдельной странице в конце раздела

Подпись_____Ложкин А.С. Дата 27 ноября 2020 г.

Место для оттиска печати (при наличии) лица, составившего описание местоположения границ объекта

План границ объекта

Масштаб 1:1700

Использованные условные знаки и обозначения приведены на отдельной странице в конце раздела

Подпись_____Ложкин А.С. Дата 27 ноября 2020 г.

Место для оттиска печати (при наличии) лица, составившего описание местоположения границ объекта

План границ объекта

Масштаб 1:1700

Использованные условные знаки и обозначения приведены на отдельной странице в конце раздела

Подпись_____Ложкин А.С. Дата 27 ноября 2020 г.

Место для оттиска печати (при наличии) лица, составившего описание местоположения границ объекта

План границ объекта

Масштаб 1:1700

Использованные условные знаки и обозначения приведены на отдельной странице в конце раздела

Подпись_____Ложкин А.С. Дата 27 ноября 2020 г.

Место для оттиска печати (при наличии) лица, составившего описание местоположения границ объекта

План границ объекта

Масштаб 1:1700

Использованные условные знаки и обозначения приведены на отдельной странице в конце раздела

Подпись_____Ложкин А.С. Дата 27 ноября 2020 г.

Место для оттиска печати (при наличии) лица, составившего описание местоположения границ объекта

План границ объекта

Масштаб 1:1700

Использованные условные знаки и обозначения приведены на отдельной странице в конце раздела

Подпись_____Ложкин А.С. Дата 27 ноября 2020 г.

Место для оттиска печати (при наличии) лица, составившего описание местоположения границ объекта

План границ объекта

Масштаб 1:1700

Использованные условные знаки и обозначения приведены на отдельной странице в конце раздела

Подпись_____Ложкин А.С. Дата 27 ноября 2020 г.

Место для оттиска печати (при наличии) лица, составившего описание местоположения границ объекта

План границ объекта

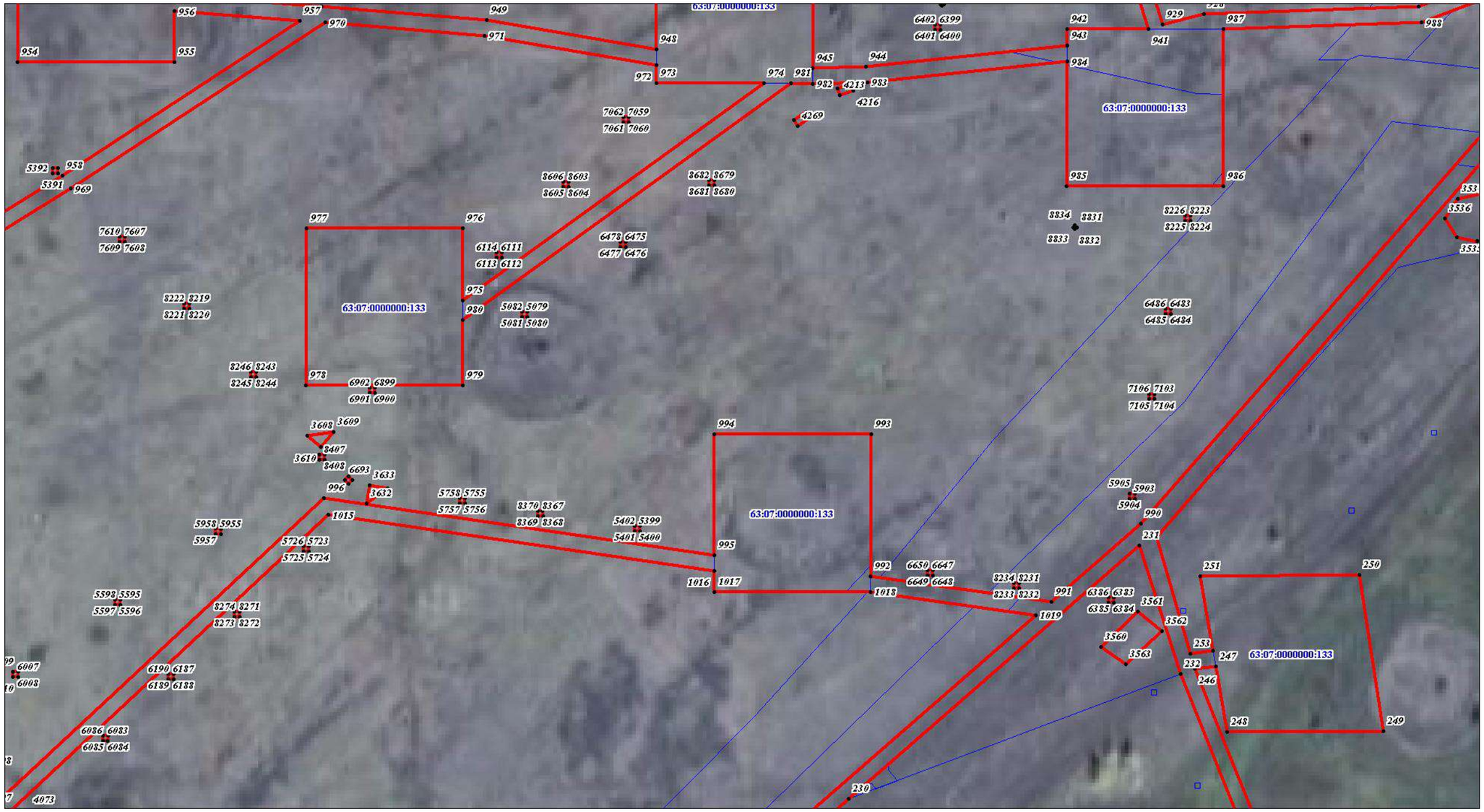

Масштаб 1:1700

Использованные условные знаки и обозначения приведены на отдельной странице в конце раздела

Подпись_____Ложкин А.С. Дата 27 ноября 2020 г.

Место для оттиска печати (при наличии) лица, составившего описание местоположения границ объекта

План границ объекта

Масштаб 1:1700

Использованные условные знаки и обозначения приведены на отдельной странице в конце раздела

Подпись_____Ложкин А.С. Дата 27 ноября 2020 г.

Место для оттиска печати (при наличии) лица, составившего описание местоположения границ объекта

План границ объекта

Масштаб 1:1700

Использованные условные знаки и обозначения приведены на отдельной странице в конце раздела

Подпись_____Ложкин А.С. Дата 27 ноября 2020 г.

Место для оттиска печати (при наличии) лица, составившего описание местоположения границ объекта

План границ объекта



Масштаб 1:1700

Использованные условные знаки и обозначения приведены на отдельной странице в конце раздела

Подпись_____Ложкин А.С. Дата 27 ноября 2020 г.

Место для оттиска печати (при наличии) лица, составившего описание местоположения границ объекта

План границ объекта

Масштаб 1:1700

Использованные условные знаки и обозначения приведены на отдельной странице в конце раздела

Подпись_____Ложкин А.С. Дата 27 ноября 2020 г.

Место для оттиска печати (при наличии) лица, составившего описание местоположения границ объекта

План границ объекта

Масштаб 1:1700

Использованные условные знаки и обозначения приведены на отдельной странице в конце раздела

Подпись_____Ложкин А.С. Дата 27 ноября 2020 г.

Место для оттиска печати (при наличии) лица, составившего описание местоположения границ объекта

План границ объекта

Масштаб 1:1700

Использованные условные знаки и обозначения приведены на отдельной странице в конце раздела

Подпись_____Ложкин А.С. Дата 27 ноября 2020 г.

Место для оттиска печати (при наличии) лица, составившего описание местоположения границ объекта

План границ объекта

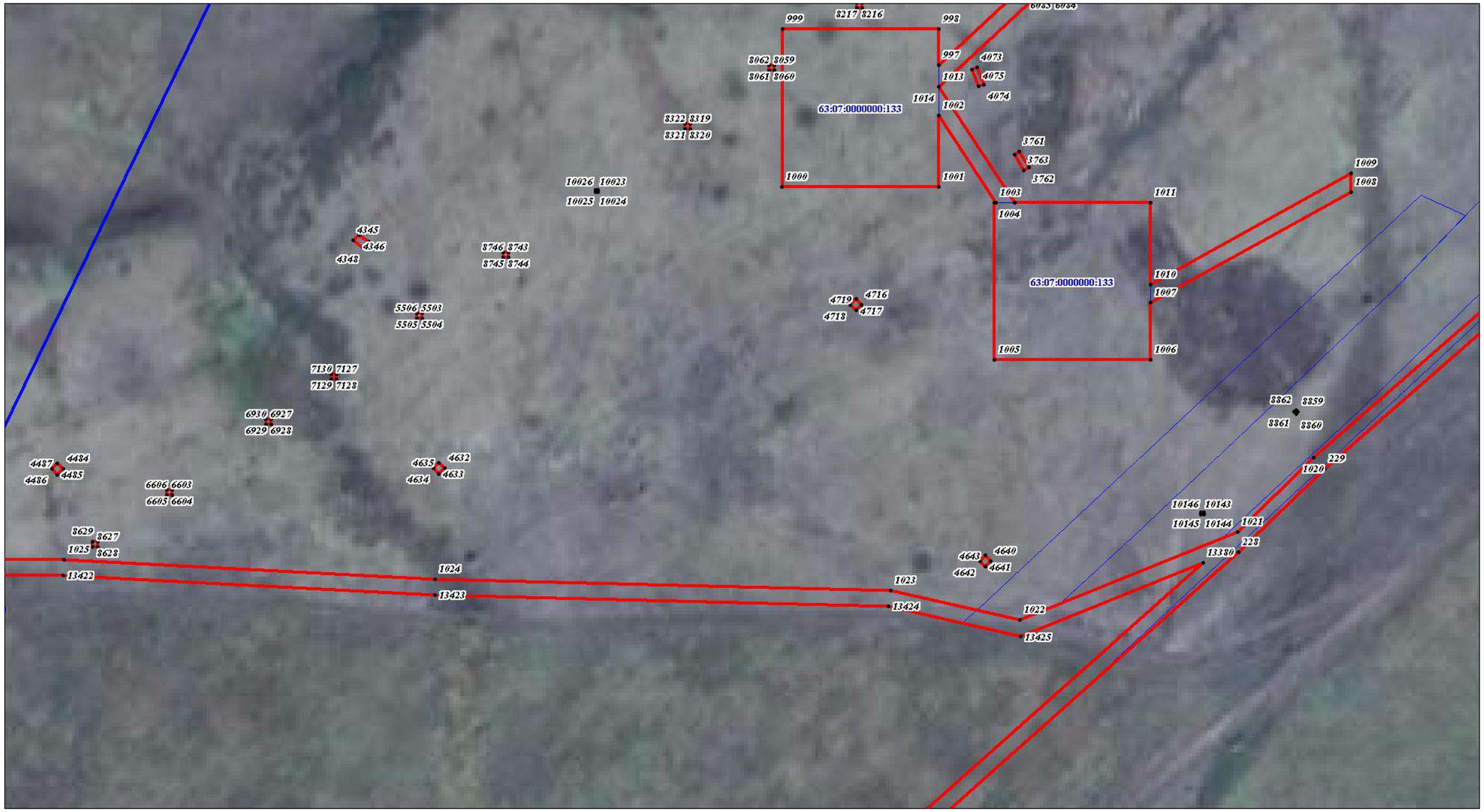

Масштаб 1:1700

Использованные условные знаки и обозначения приведены на отдельной странице в конце раздела

Подпись_____Ложкин А.С. Дата 27 ноября 2020 г.

Место для оттиска печати (при наличии) лица, составившего описание местоположения границ объекта

План границ объекта

Масштаб 1:3500

Использованные условные знаки и обозначения приведены на отдельной странице в конце раздела

Подпись_____Ложкин А.С. Дата 27 ноября 2020 г.

Место для оттиска печати (при наличии) лица, составившего описание местоположения границ объекта

План границ объекта

Масштаб 1:1700

Использованные условные знаки и обозначения приведены на отдельной странице в конце раздела

Подпись_____Ложкин А.С. Дата 27 ноября 2020 г.

Место для оттиска печати (при наличии) лица, составившего описание местоположения границ объекта

План границ объекта

Масштаб 1:1700

Использованные условные знаки и обозначения приведены на отдельной странице в конце раздела

Подпись_____Ложкин А.С. Дата 27 ноября 2020 г.

Место для оттиска печати (при наличии) лица, составившего описание местоположения границ объекта

План границ объекта

Масштаб 1:1700

Использованные условные знаки и обозначения приведены на отдельной странице в конце раздела

Подпись_____Ложкин А.С. Дата 27 ноября 2020 г.

Место для оттиска печати (при наличии) лица, составившего описание местоположения границ объекта

План границ объекта

Масштаб 1:1700

Использованные условные знаки и обозначения приведены на отдельной странице в конце раздела

Подпись_____Ложкин А.С. Дата 27 ноября 2020 г.

Место для оттиска печати (при наличии) лица, составившего описание местоположения границ объекта

План границ объекта

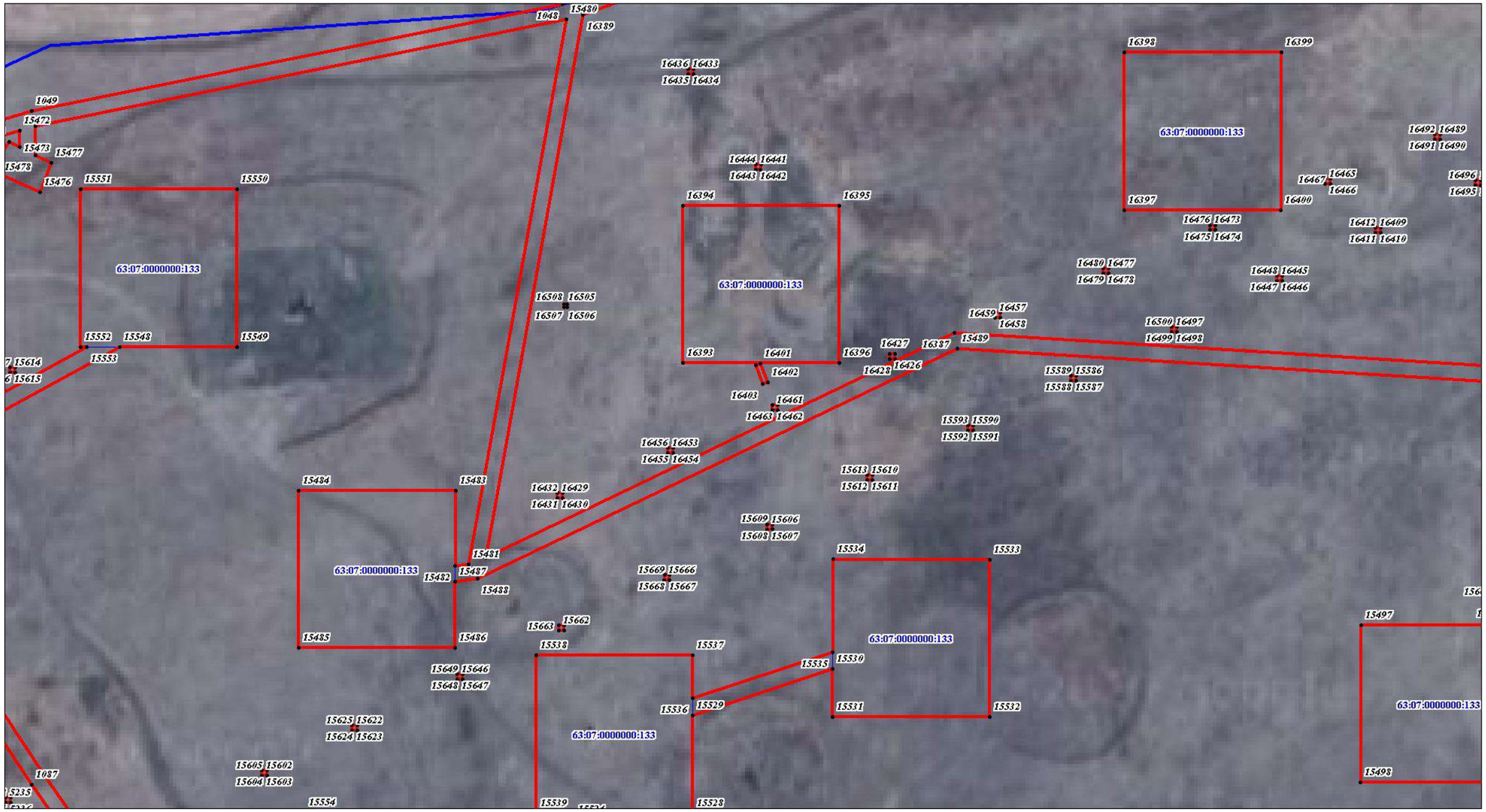

Масштаб 1:1700

Использованные условные знаки и обозначения приведены на отдельной странице в конце раздела

Подпись_____Ложкин А.С. Дата 27 ноября 2020 г.

Место для оттиска печати (при наличии) лица, составившего описание местоположения границ объекта

План границ объекта

Масштаб 1:1700

Использованные условные знаки и обозначения приведены на отдельной странице в конце раздела

Подпись_____Ложкин А.С. Дата 27 ноября 2020 г.

Место для оттиска печати (при наличии) лица, составившего описание местоположения границ объекта

План границ объекта

Масштаб 1:1700

Использованные условные знаки и обозначения приведены на отдельной странице в конце раздела

Подпись_____Ложкин А.С. Дата 27 ноября 2020 г.

Место для оттиска печати (при наличии) лица, составившего описание местоположения границ объекта

План границ объекта

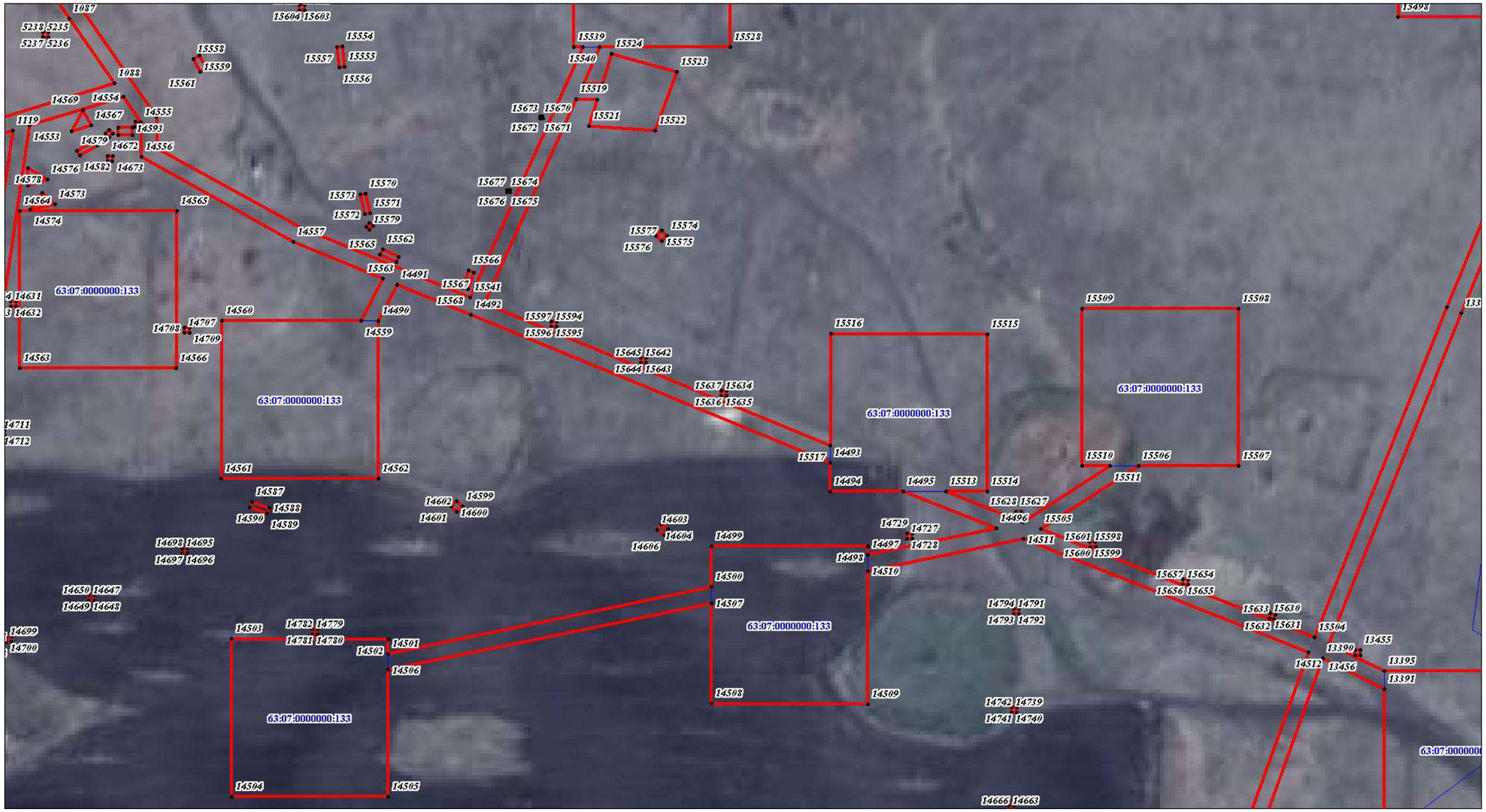

Масштаб 1:1700

Использованные условные знаки и обозначения приведены на отдельной странице в конце раздела

Подпись_____Ложкин А.С. Дата 27 ноября 2020 г.

Место для оттиска печати (при наличии) лица, составившего описание местоположения границ объекта

План границ объекта

Масштаб 1:1700

Использованные условные знаки и обозначения приведены на отдельной странице в конце раздела

Подпись_____Ложкин А.С. Дата 27 ноября 2020 г.

Место для оттиска печати (при наличии) лица, составившего описание местоположения границ объекта

План границ объекта

Масштаб 1:1700

Использованные условные знаки и обозначения приведены на отдельной странице в конце раздела

Подпись_____Ложкин А.С. Дата 27 ноября 2020 г.

Место для оттиска печати (при наличии) лица, составившего описание местоположения границ объекта

План границ объекта

Масштаб 1:1700

Использованные условные знаки и обозначения приведены на отдельной странице в конце раздела

Подпись_____Ложкин А.С. Дата 27 ноября 2020 г.

Место для оттиска печати (при наличии) лица, составившего описание местоположения границ объекта

План границ объекта

Масштаб 1:1700

Использованные условные знаки и обозначения приведены на отдельной странице в конце раздела

Подпись_____Ложкин А.С. Дата 27 ноября 2020 г.

Место для оттиска печати (при наличии) лица, составившего описание местоположения границ объекта

План границ объекта

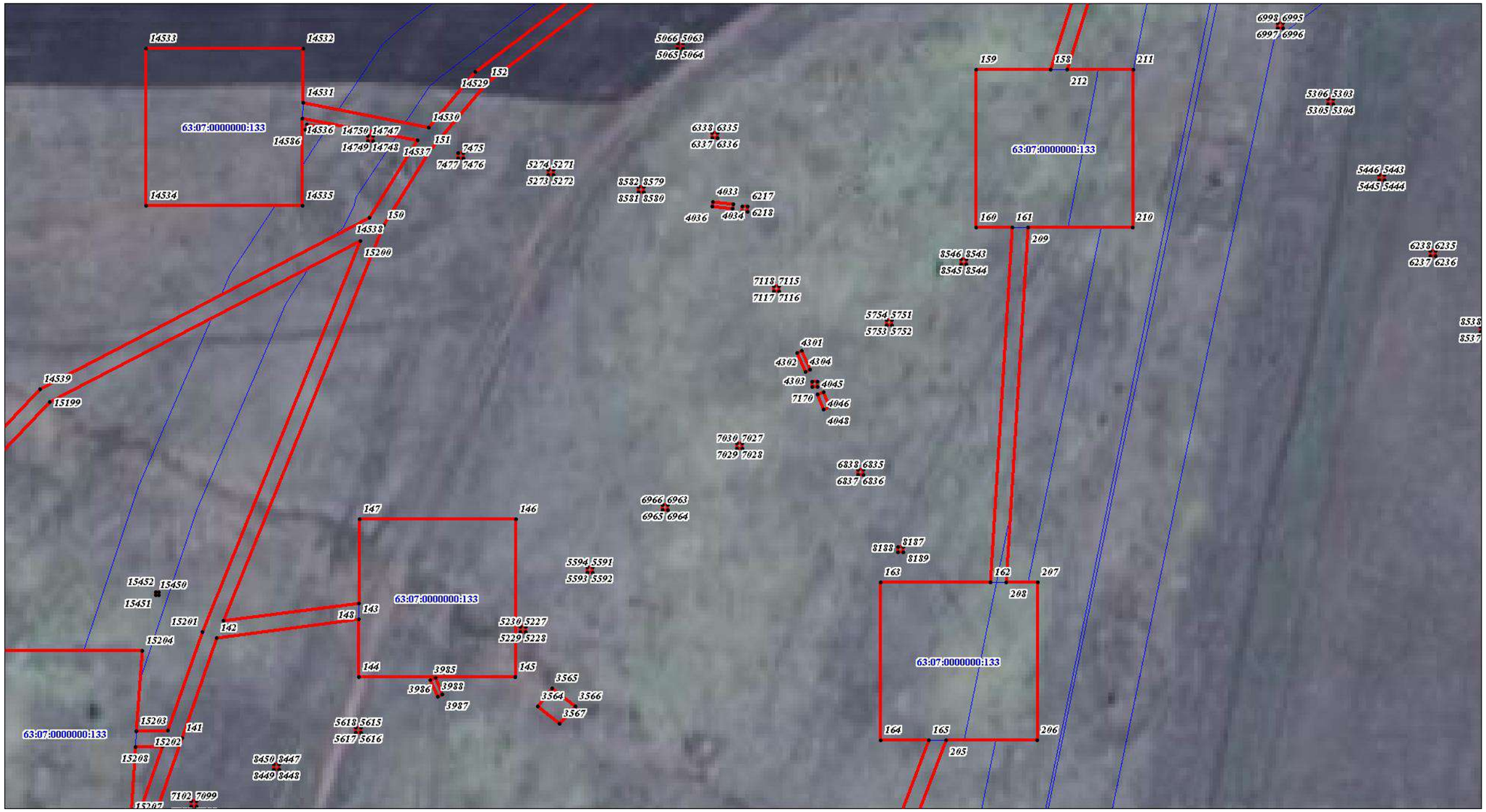

Масштаб 1:1700

Использованные условные знаки и обозначения приведены на отдельной странице в конце раздела

Подпись_____Ложкин А.С. Дата 27 ноября 2020 г.

Место для оттиска печати (при наличии) лица, составившего описание местоположения границ объекта

План границ объекта

Масштаб 1:1700

Использованные условные знаки и обозначения приведены на отдельной странице в конце раздела

Подпись_____Ложкин А.С. Дата 27 ноября 2020 г.

Место для оттиска печати (при наличии) лица, составившего описание местоположения границ объекта

План границ объекта

Масштаб 1:1700

Использованные условные знаки и обозначения приведены на отдельной странице в конце раздела

Подпись_____Ложкин А.С. Дата 27 ноября 2020 г.

Место для оттиска печати (при наличии) лица, составившего описание местоположения границ объекта

План границ объекта

Масштаб 1:1700

Использованные условные знаки и обозначения приведены на отдельной странице в конце раздела

Подпись_____Ложкин А.С. Дата 27 ноября 2020 г.

Место для оттиска печати (при наличии) лица, составившего описание местоположения границ объекта

План границ объекта

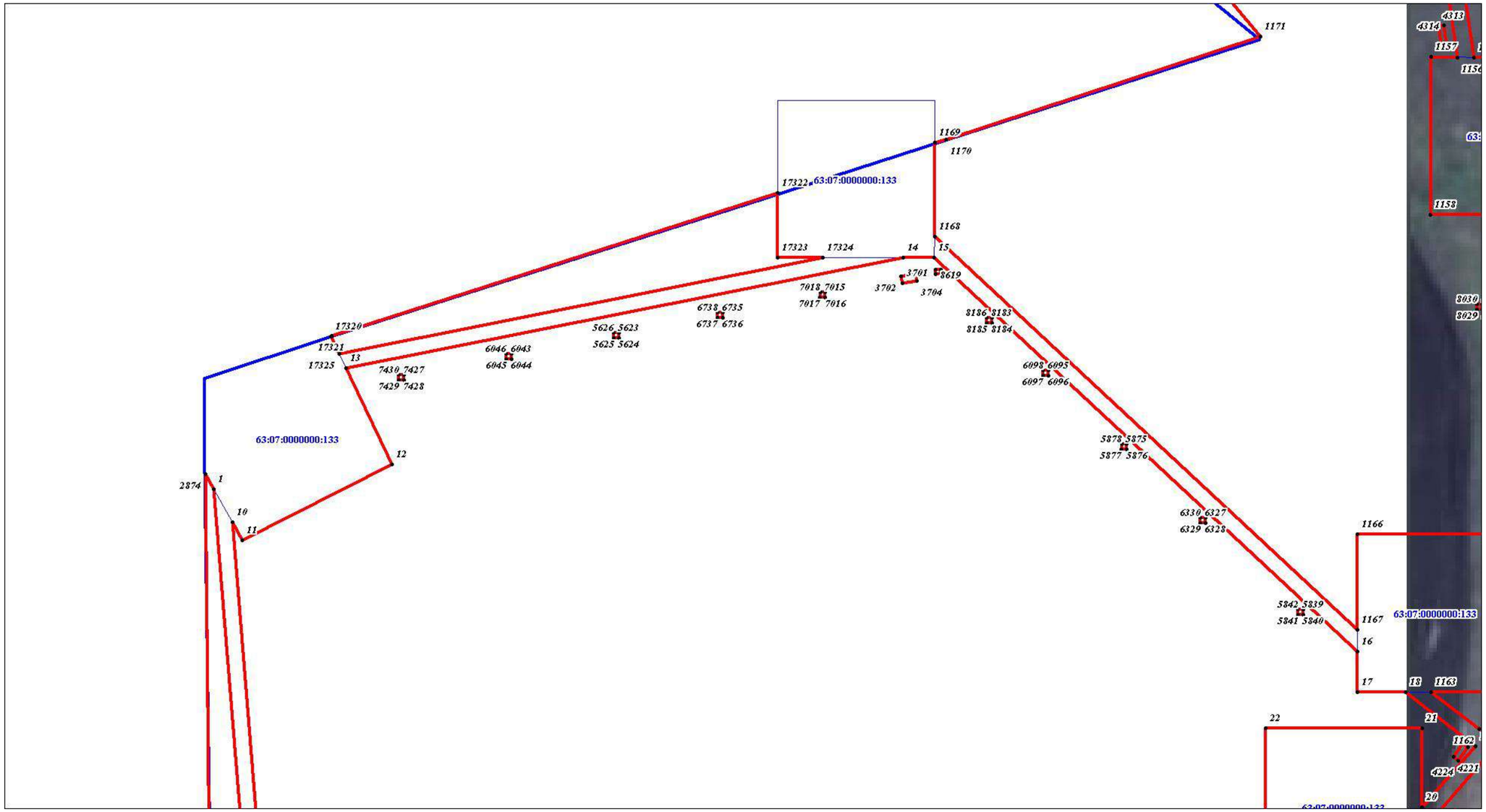

Масштаб 1:1700

Использованные условные знаки и обозначения приведены на отдельной странице в конце раздела

Подпись_____Ложкин А.С. Дата 27 ноября 2020 г.

Место для оттиска печати (при наличии) лица, составившего описание местоположения границ объекта

План границ объекта

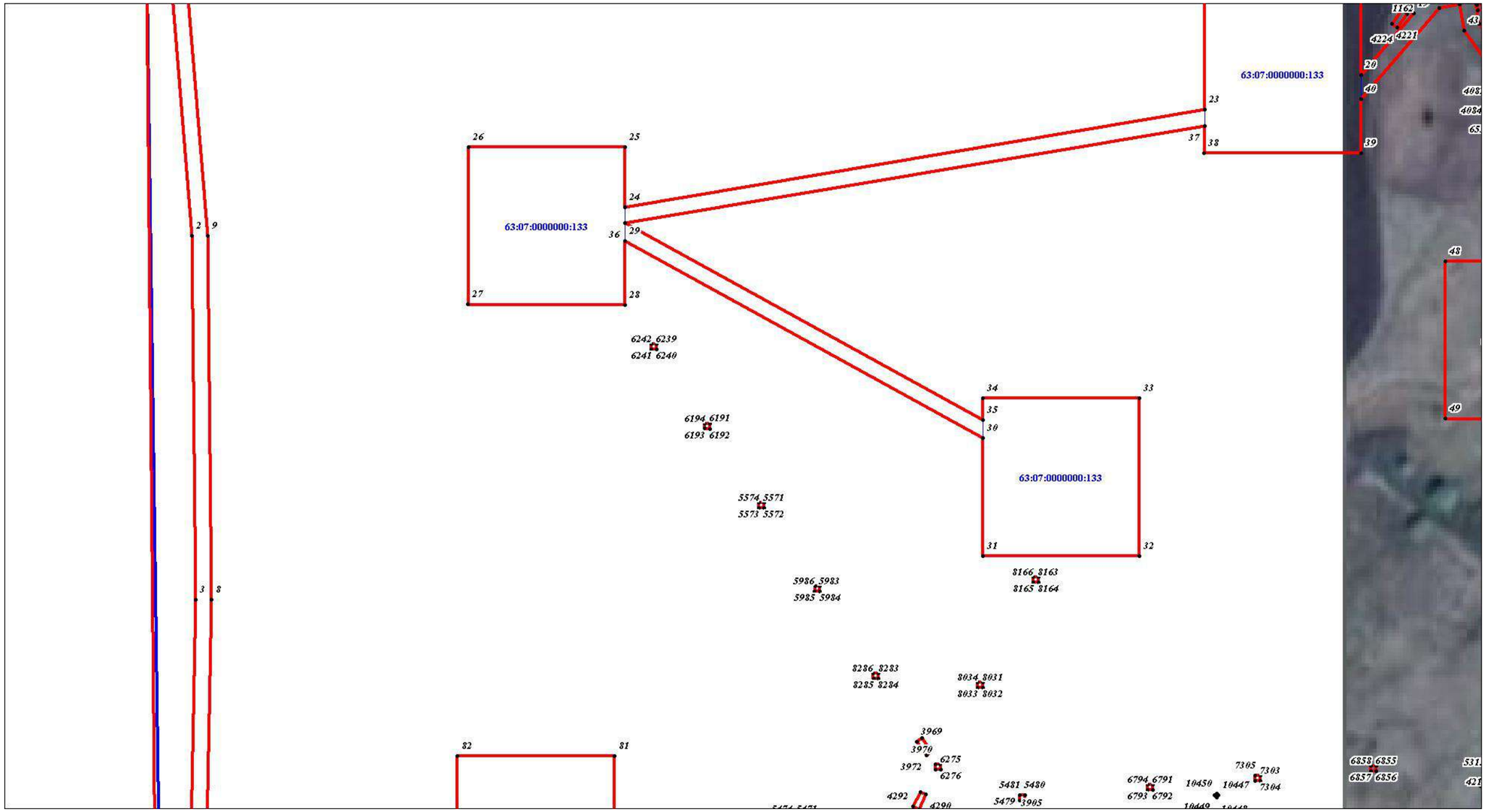

Масштаб 1:1700

Использованные условные знаки и обозначения приведены на отдельной странице в конце раздела

Подпись_____Ложкин А.С. Дата 27 ноября 2020 г.

Место для оттиска печати (при наличии) лица, составившего описание местоположения границ объекта

План границ объекта

Масштаб 1:1700

Использованные условные знаки и обозначения приведены на отдельной странице в конце раздела

Подпись_____Ложкин А.С. Дата 27 ноября 2020 г.

Место для оттиска печати (при наличии) лица, составившего описание местоположения границ объекта

План границ объекта

Масштаб 1:1700

Использованные условные знаки и обозначения приведены на отдельной странице в конце раздела

Подпись_____Ложкин А.С. Дата 27 ноября 2020 г.

Место для оттиска печати (при наличии) лица, составившего описание местоположения границ объекта

План границ объекта

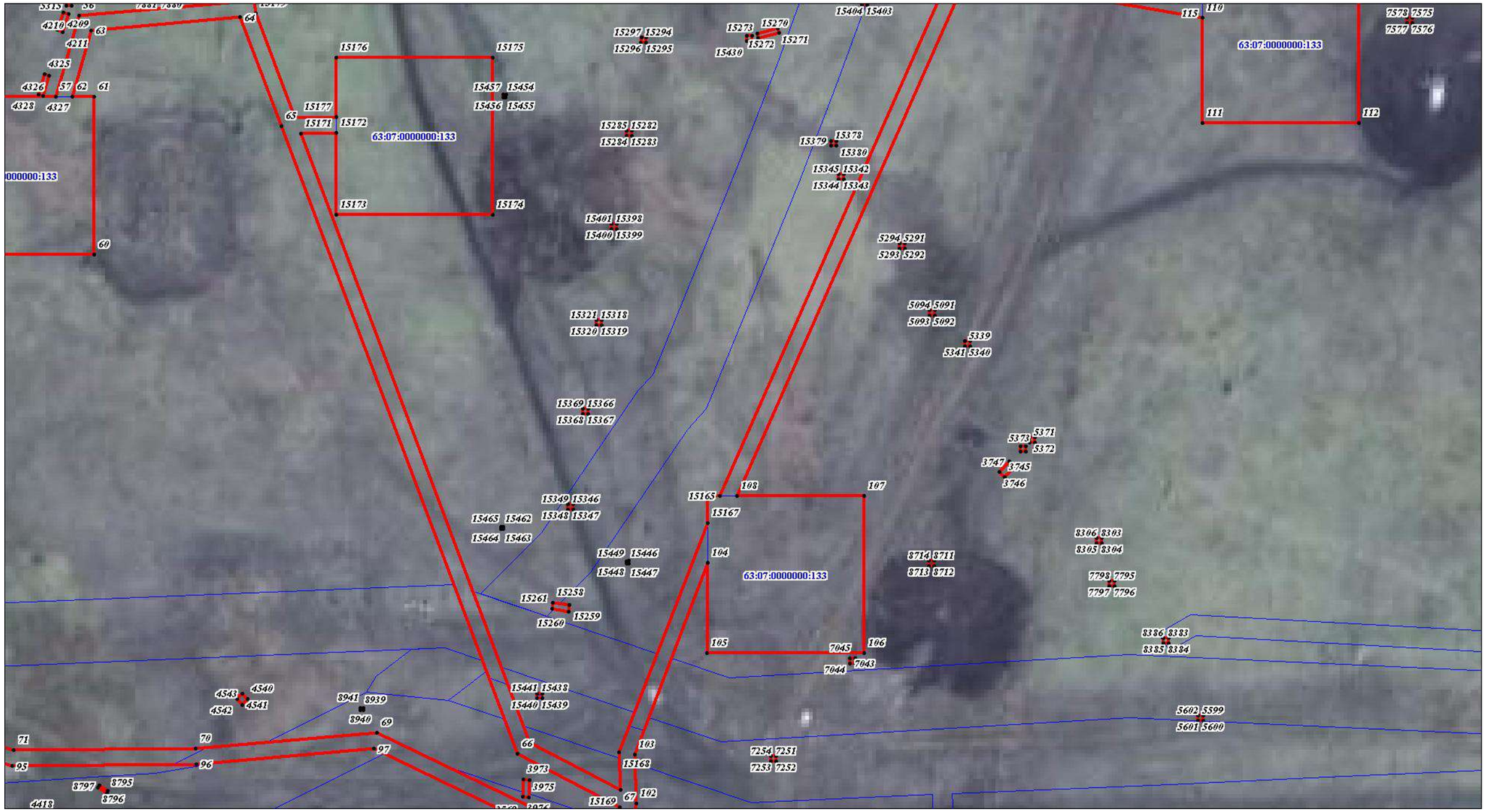

Масштаб 1:1700

Использованные условные знаки и обозначения приведены на отдельной странице в конце раздела

Подпись_____Ложкин А.С. Дата 27 ноября 2020 г.

Место для оттиска печати (при наличии) лица, составившего описание местоположения границ объекта

План границ объекта

Масштаб 1:1700

Использованные условные знаки и обозначения приведены на отдельной странице в конце раздела

Подпись_____Ложкин А.С. Дата 27 ноября 2020 г.

Место для оттиска печати (при наличии) лица, составившего описание местоположения границ объекта

План границ объекта

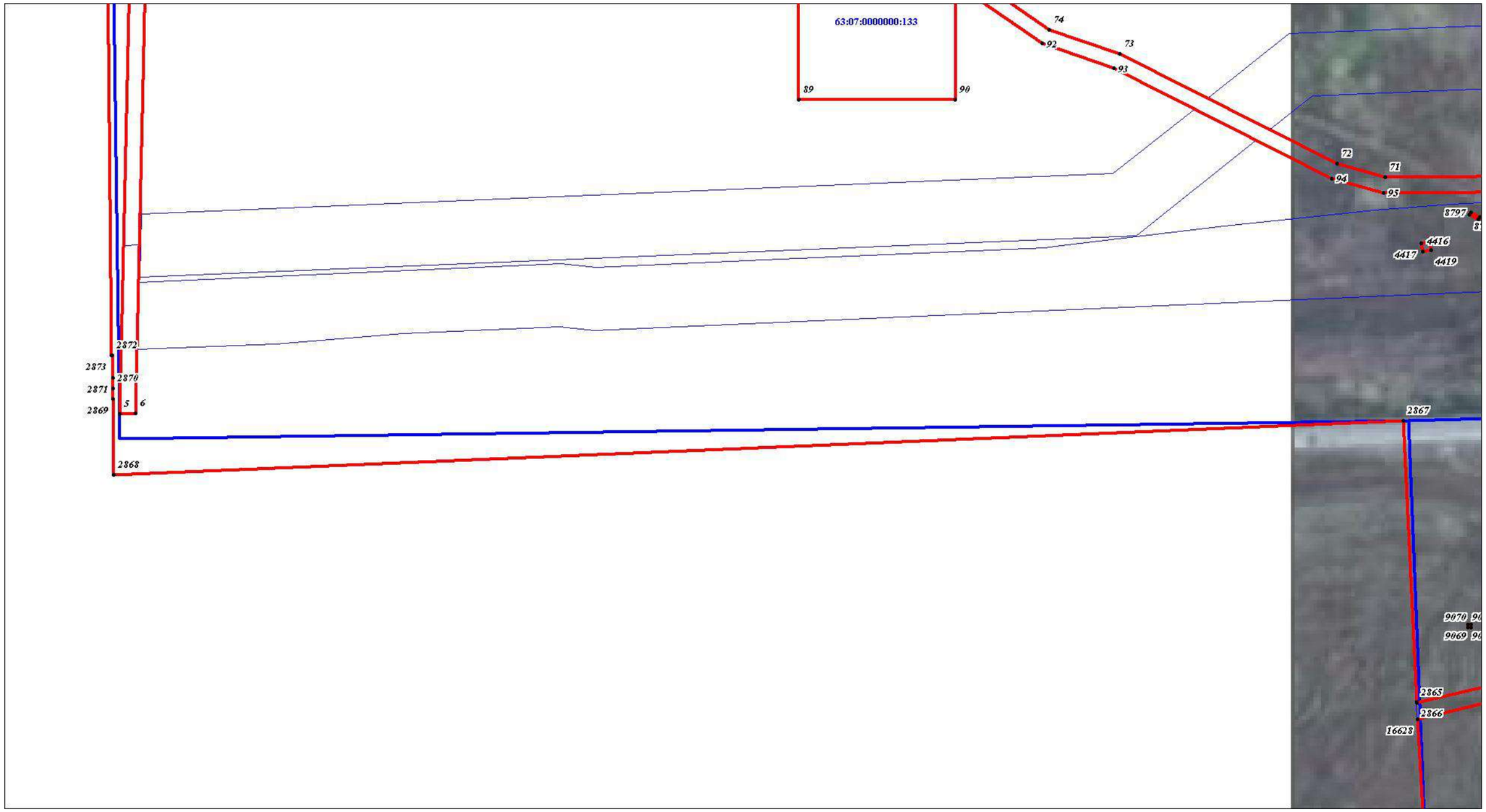

Масштаб 1:1700

Использованные условные знаки и обозначения приведены на отдельной странице в конце раздела

Подпись_____Ложкин А.С. Дата 27 ноября 2020 г.

Место для оттиска печати (при наличии) лица, составившего описание местоположения границ объекта

План границ объекта

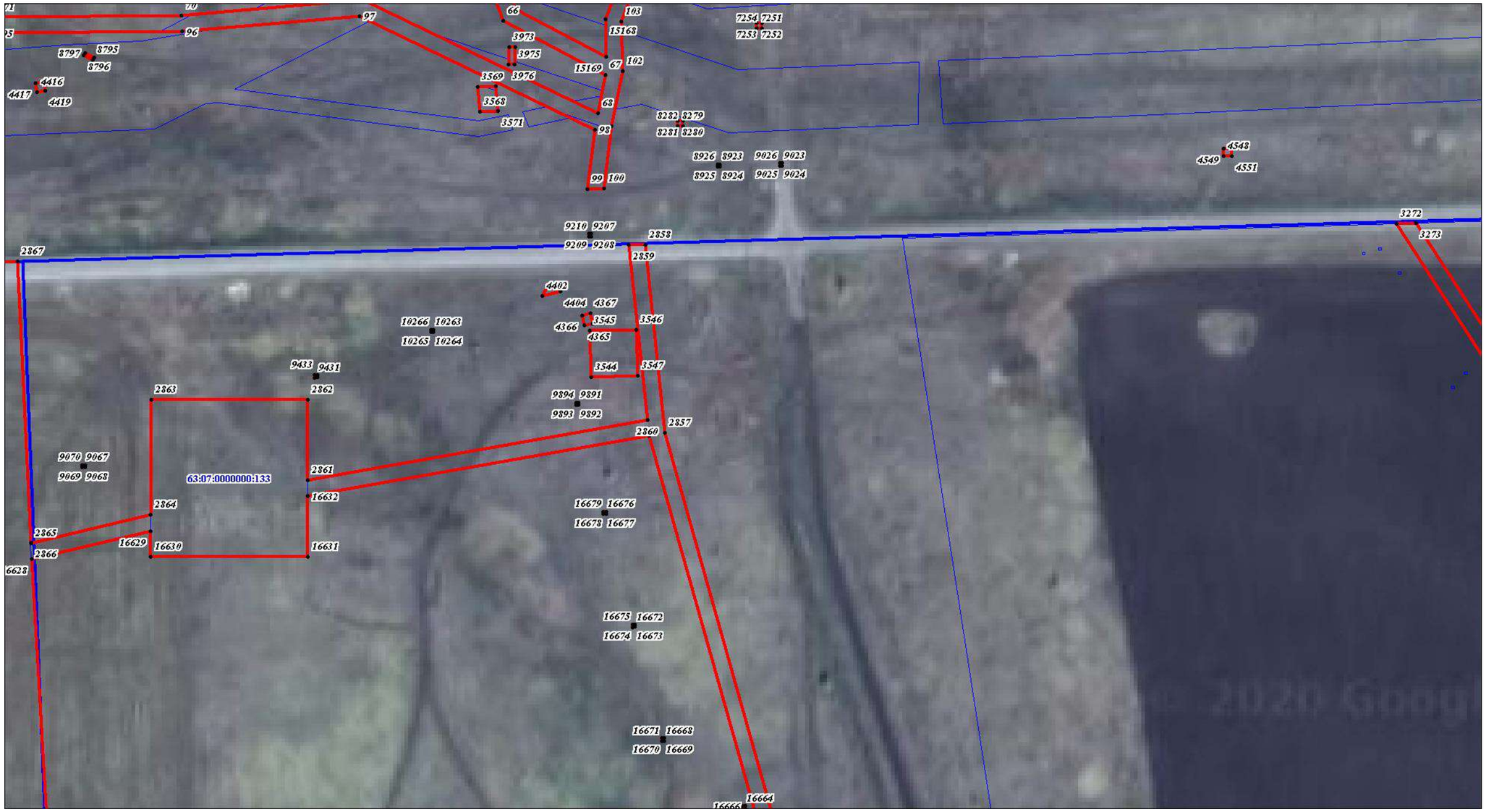

Масштаб 1:1700

Использованные условные знаки и обозначения приведены на отдельной странице в конце раздела

Подпись_____Ложкин А.С. Дата 27 ноября 2020 г.

Место для оттиска печати (при наличии) лица, составившего описание местоположения границ объекта

План границ объекта

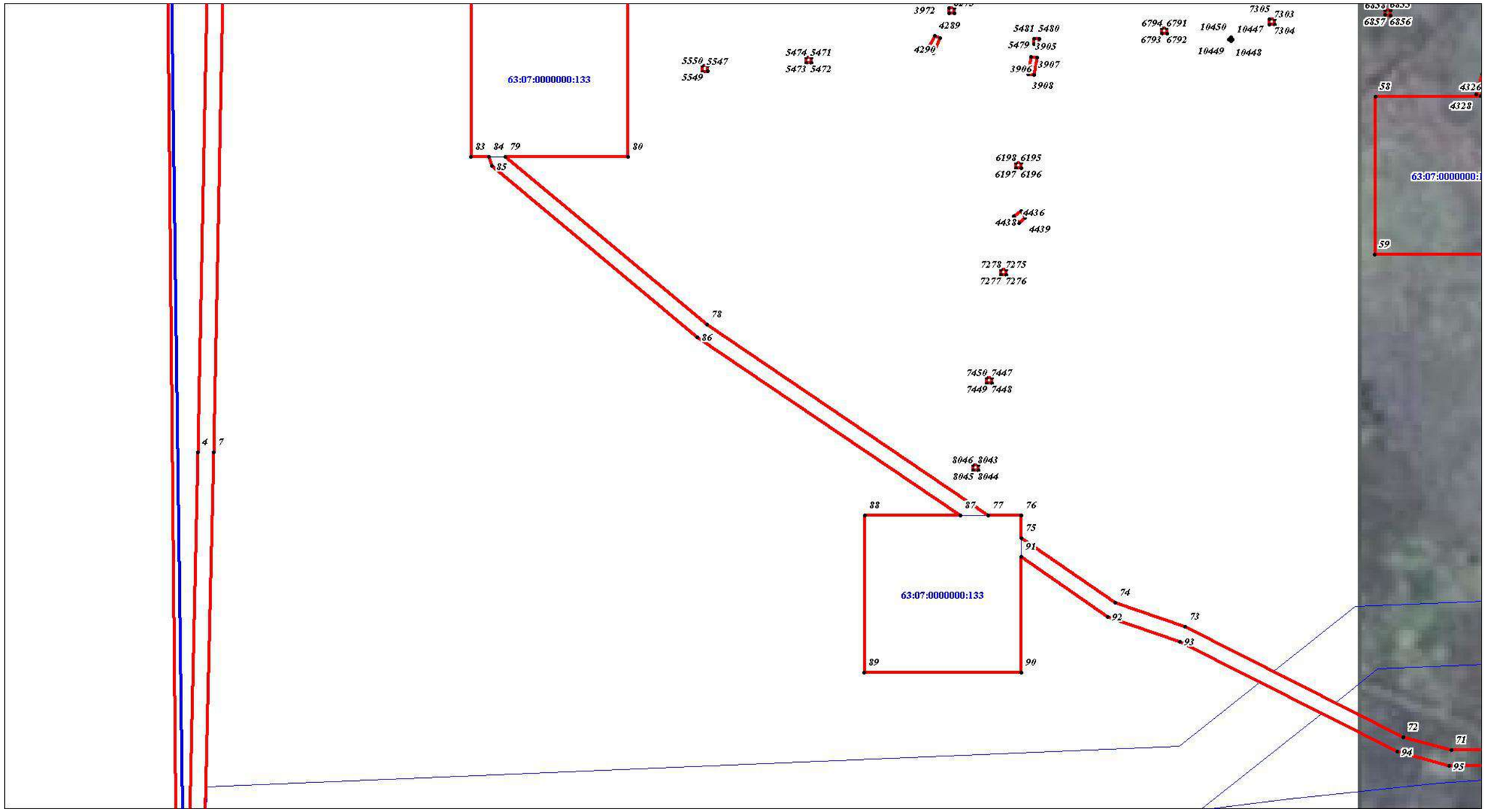

Масштаб 1:1700

Использованные условные знаки и обозначения приведены на отдельной странице в конце раздела

Подпись_____Ложкин А.С. Дата 27 ноября 2020 г.

Место для оттиска печати (при наличии) лица, составившего описание местоположения границ объекта

План границ объекта

Масштаб 1:1700

Использованные условные знаки и обозначения приведены на отдельной странице в конце раздела

Подпись_____Ложкин А.С. Дата 27 ноября 2020 г.

Место для оттиска печати (при наличии) лица, составившего описание местоположения границ объекта

План границ объекта

Масштаб 1:1700

Использованные условные знаки и обозначения приведены на отдельной странице в конце раздела

Подпись_____Ложкин А.С. Дата 27 ноября 2020 г.

Место для оттиска печати (при наличии) лица, составившего описание местоположения границ объекта

План границ объекта

Масштаб 1:1700

Использованные условные знаки и обозначения приведены на отдельной странице в конце раздела

Подпись_____Ложкин А.С. Дата 27 ноября 2020 г.

Место для оттиска печати (при наличии) лица, составившего описание местоположения границ объекта

План границ объекта

Масштаб 1:1700

Использованные условные знаки и обозначения приведены на отдельной странице в конце раздела

Подпись_____Ложкин А.С. Дата 27 ноября 2020 г.

Место для оттиска печати (при наличии) лица, составившего описание местоположения границ объекта

План границ объекта

Масштаб 1:1700

Использованные условные знаки и обозначения приведены на отдельной странице в конце раздела

Подпись_____Ложкин А.С. Дата 27 ноября 2020 г.

Место для оттиска печати (при наличии) лица, составившего описание местоположения границ объекта

План границ объекта

Масштаб 1:1700

Использованные условные знаки и обозначения приведены на отдельной странице в конце раздела

Подпись_____Ложкин А.С. Дата 27 ноября 2020 г.

Место для оттиска печати (при наличии) лица, составившего описание местоположения границ объекта

План границ объекта



Масштаб 1:1700

Использованные условные знаки и обозначения приведены на отдельной странице в конце раздела

Подпись_____Ложкин А.С. Дата 27 ноября 2020 г.

Место для оттиска печати (при наличии) лица, составившего описание местоположения границ объекта

План границ объекта

Масштаб 1:1700

Использованные условные знаки и обозначения приведены на отдельной странице в конце раздела

Подпись_____Ложкин А.С. Дата 27 ноября 2020 г.

Место для оттиска печати (при наличии) лица, составившего описание местоположения границ объекта

План границ объекта

Масштаб 1:1700

Использованные условные знаки и обозначения приведены на отдельной странице в конце раздела

Подпись_____Ложкин А.С. Дата 27 ноября 2020 г.

Место для оттиска печати (при наличии) лица, составившего описание местоположения границ объекта

План границ объекта

Масштаб 1:1700

Использованные условные знаки и обозначения приведены на отдельной странице в конце раздела

Подпись_____Ложкин А.С. Дата 27 ноября 2020 г.

Место для оттиска печати (при наличии) лица, составившего описание местоположения границ объекта

План границ объекта

Масштаб 1:1700

Использованные условные знаки и обозначения приведены на отдельной странице в конце раздела

Подпись_____Ложкин А.С. Дата 27 ноября 2020 г.

Место для оттиска печати (при наличии) лица, составившего описание местоположения границ объекта

План границ объекта

Масштаб 1:1700

Использованные условные знаки и обозначения приведены на отдельной странице в конце раздела

Подпись_____Ложкин А.С. Дата 27 ноября 2020 г.

Место для оттиска печати (при наличии) лица, составившего описание местоположения границ объекта

План границ объекта

Масштаб 1:1700

Использованные условные знаки и обозначения приведены на отдельной странице в конце раздела

Подпись_____Ложкин А.С. Дата 27 ноября 2020 г.

Место для оттиска печати (при наличии) лица, составившего описание местоположения границ объекта

План границ объекта

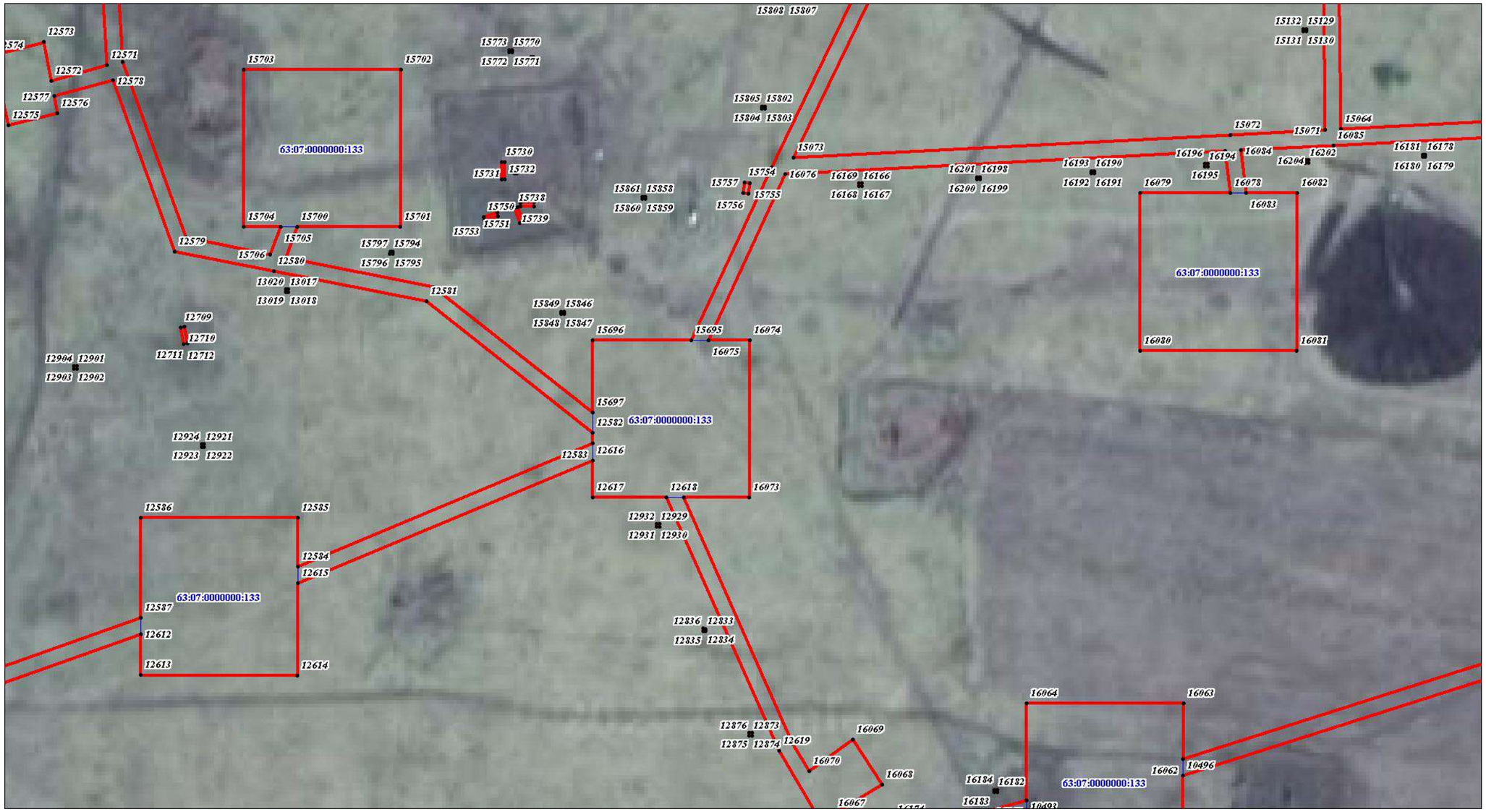

Масштаб 1:1700

Использованные условные знаки и обозначения приведены на отдельной странице в конце раздела

Подпись_____Ложкин А.С. Дата 27 ноября 2020 г.

Место для оттиска печати (при наличии) лица, составившего описание местоположения границ объекта

План границ объекта

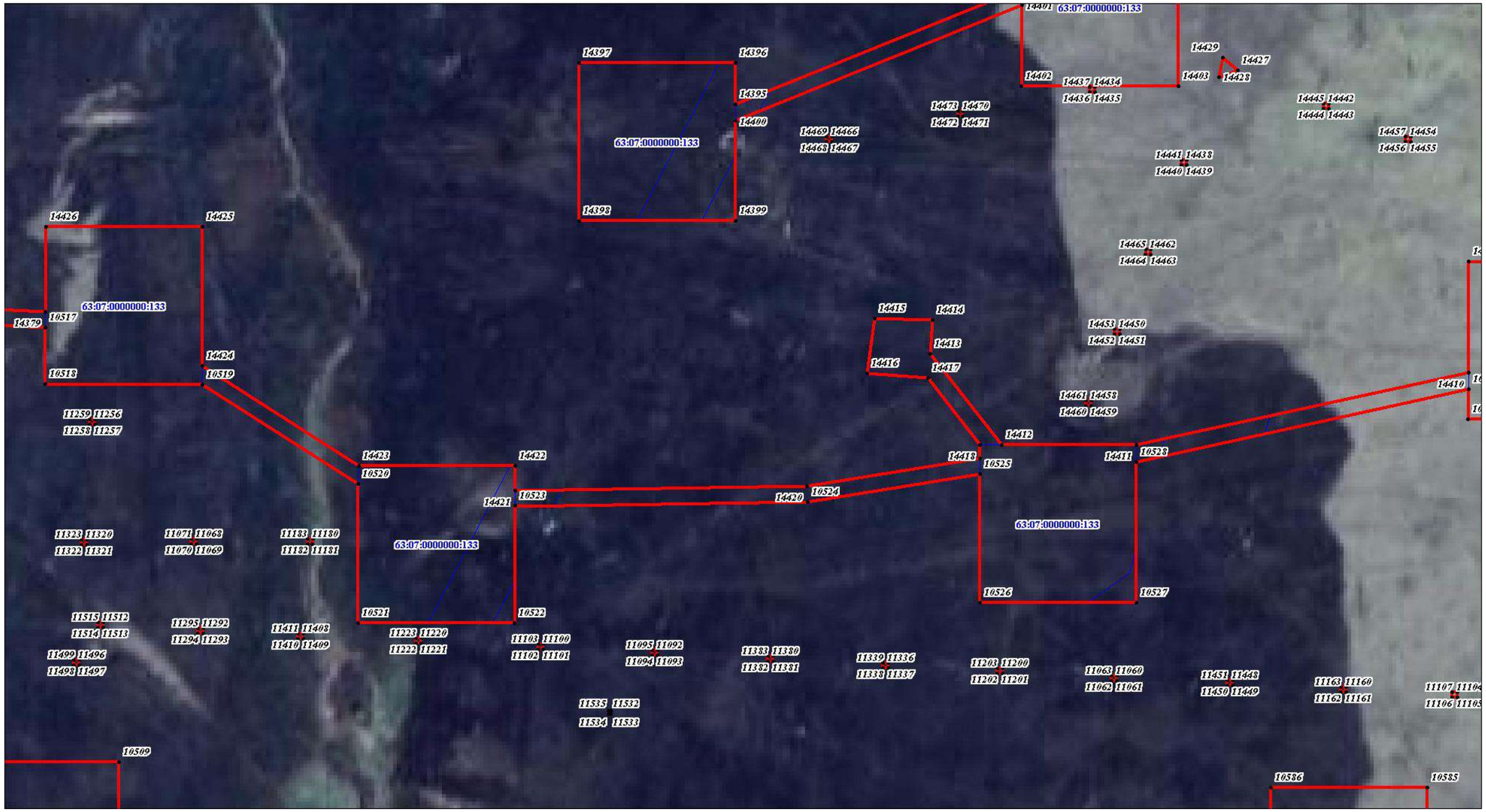

Масштаб 1:1700

Использованные условные знаки и обозначения приведены на отдельной странице в конце раздела

Подпись_____Ложкин А.С. Дата 27 ноября 2020 г.

Место для оттиска печати (при наличии) лица, составившего описание местоположения границ объекта

План границ объекта

Масштаб 1:1700

Использованные условные знаки и обозначения приведены на отдельной странице в конце раздела

Подпись_____Ложкин А.С. Дата 27 ноября 2020 г.

Место для оттиска печати (при наличии) лица, составившего описание местоположения границ объекта

План границ объекта

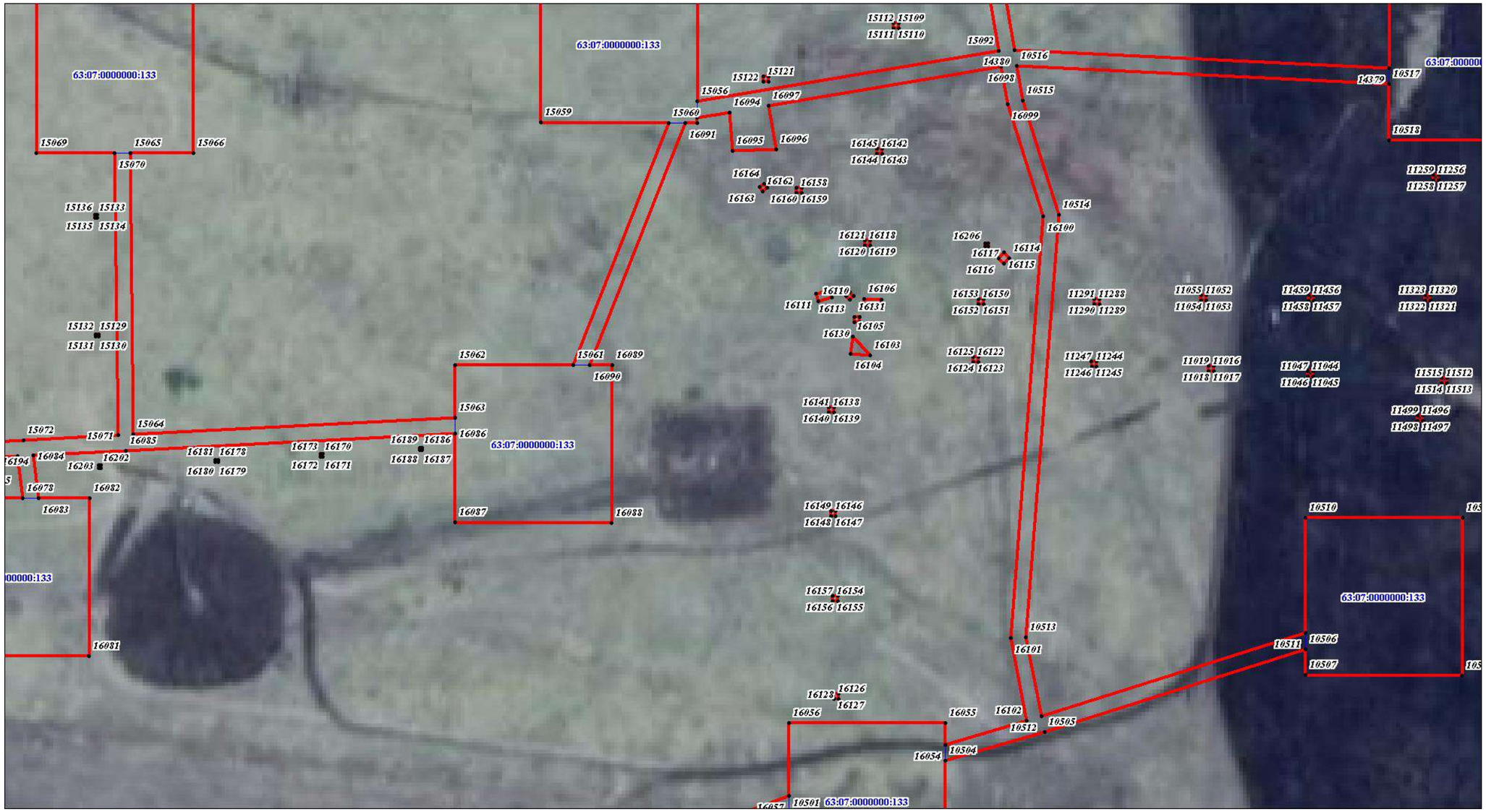

Масштаб 1:1700

Использованные условные знаки и обозначения приведены на отдельной странице в конце раздела

Подпись_____Ложкин А.С. Дата 27 ноября 2020 г.

Место для оттиска печати (при наличии) лица, составившего описание местоположения границ объекта

План границ объекта

Масштаб 1:1700

Использованные условные знаки и обозначения приведены на отдельной странице в конце раздела

Подпись_____Ложкин А.С. Дата 27 ноября 2020 г.

Место для оттиска печати (при наличии) лица, составившего описание местоположения границ объекта

План границ объекта

Масштаб 1:1700

Использованные условные знаки и обозначения приведены на отдельной странице в конце раздела

Подпись_____Ложкин А.С. Дата 27 ноября 2020 г.

Место для оттиска печати (при наличии) лица, составившего описание местоположения границ объекта

План границ объекта

Масштаб 1:1700

Использованные условные знаки и обозначения приведены на отдельной странице в конце раздела

Подпись_____Ложкин А.С. Дата 27 ноября 2020 г.

Место для оттиска печати (при наличии) лица, составившего описание местоположения границ объекта

План границ объекта

Масштаб 1:1700

Использованные условные знаки и обозначения приведены на отдельной странице в конце раздела

Подпись_____Ложкин А.С. Дата 27 ноября 2020 г.

Место для оттиска печати (при наличии) лица, составившего описание местоположения границ объекта

План границ объекта

Масштаб 1:2000

Использованные условные знаки и обозначения приведены на отдельной странице в конце раздела

Подпись_____Ложкин А.С. Дата 27 ноября 2020 г.

Место для оттиска печати (при наличии) лица, составившего описание местоположения границ объекта

План границ объекта

Масштаб 1:1700

Использованные условные знаки и обозначения приведены на отдельной странице в конце раздела

Подпись_____Ложкин А.С. Дата 27 ноября 2020 г.

Место для оттиска печати (при наличии) лица, составившего описание местоположения границ объекта

План границ объекта

Масштаб 1:1700

Использованные условные знаки и обозначения приведены на отдельной странице в конце раздела

Подпись_____Ложкин А.С. Дата 27 ноября 2020 г.

Место для оттиска печати (при наличии) лица, составившего описание местоположения границ объекта

План границ объекта

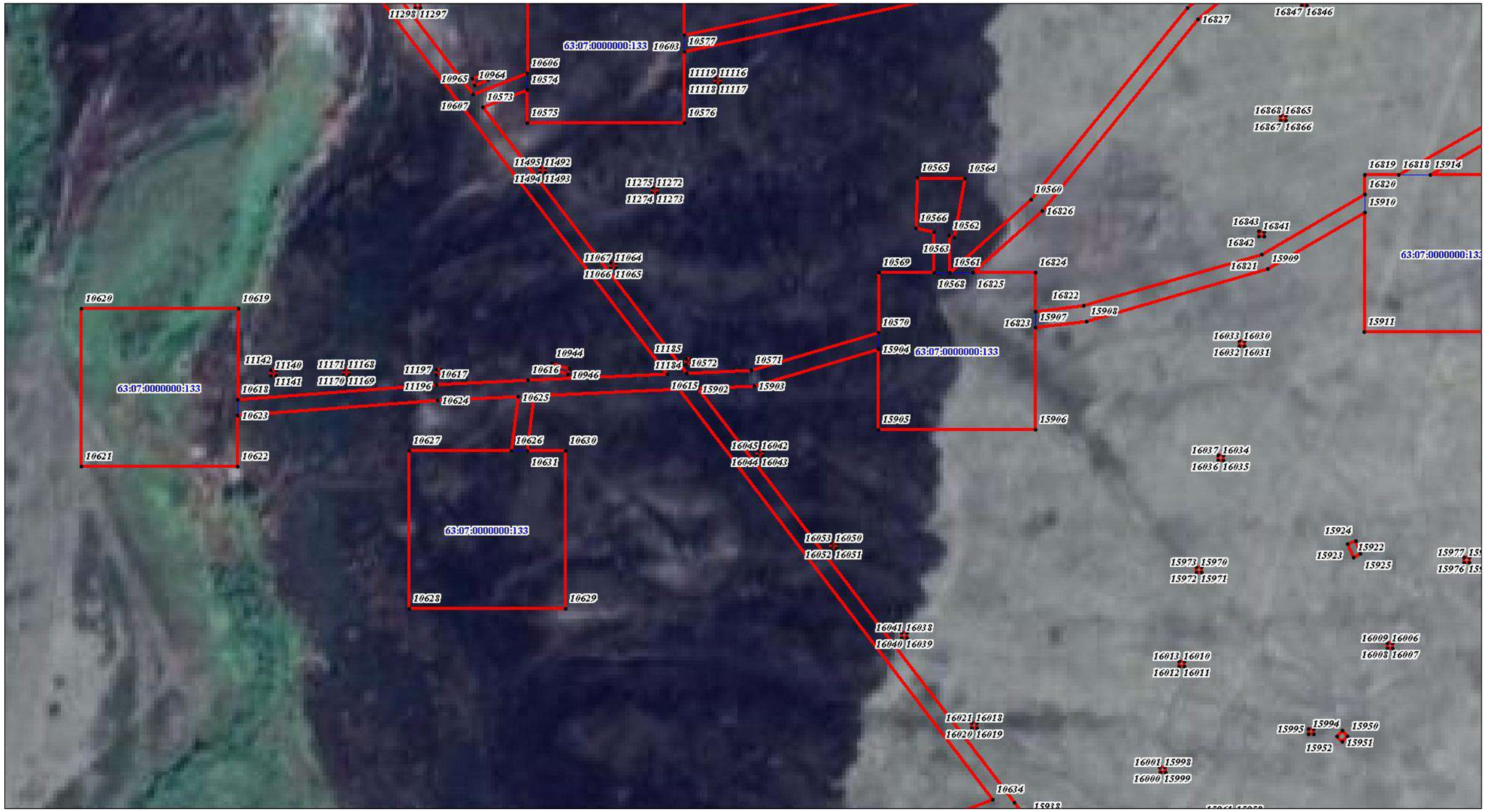

Масштаб 1:1700

Использованные условные знаки и обозначения приведены на отдельной странице в конце раздела

Подпись_____Ложкин А.С. Дата 27 ноября 2020 г.

Место для оттиска печати (при наличии) лица, составившего описание местоположения границ объекта

План границ объекта

Масштаб 1:1700

Использованные условные знаки и обозначения приведены на отдельной странице в конце раздела

Подпись_____Ложкин А.С. Дата 27 ноября 2020 г.

Место для оттиска печати (при наличии) лица, составившего описание местоположения границ объекта

План границ объекта

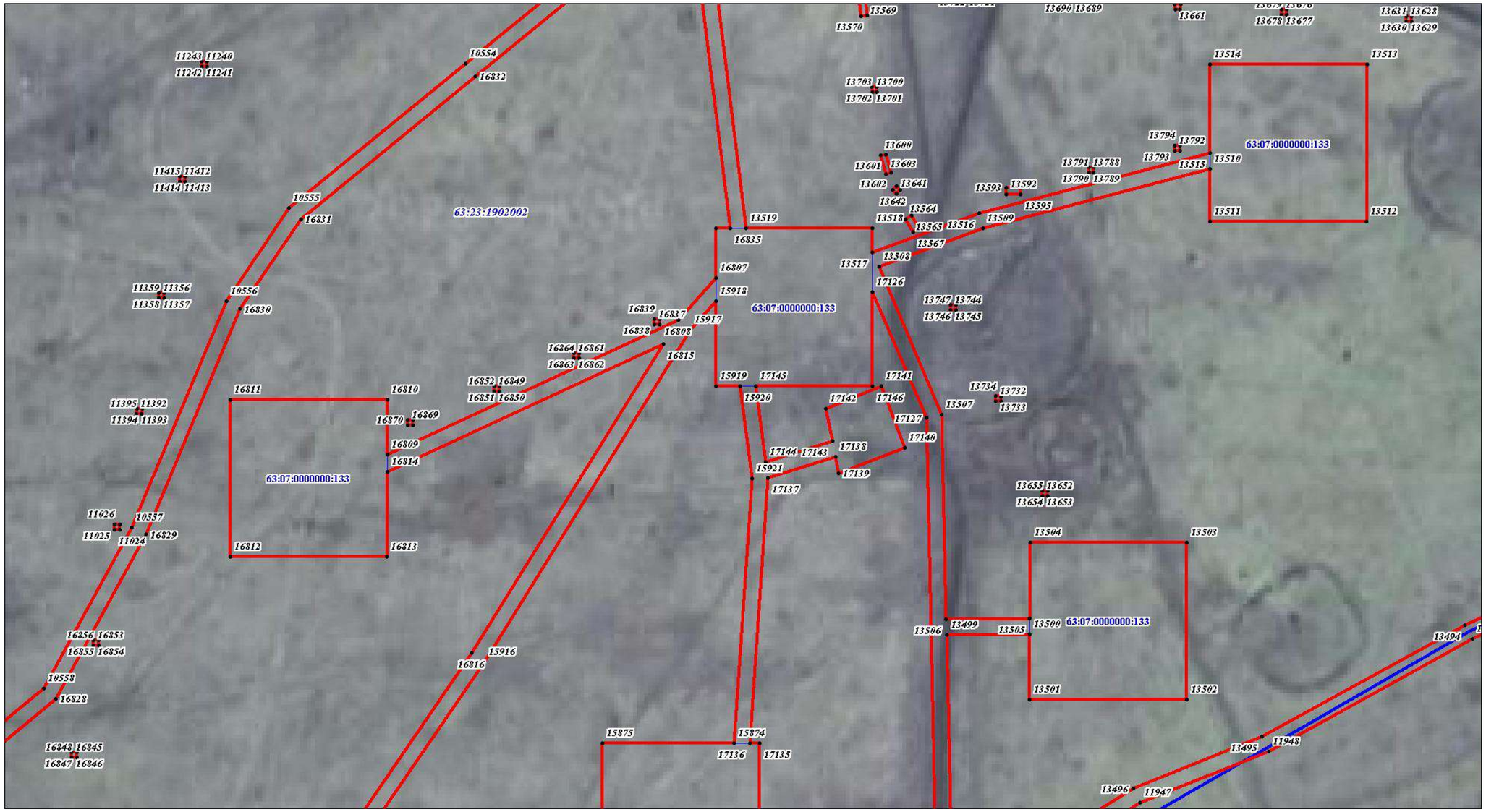

Масштаб 1:1700

Использованные условные знаки и обозначения приведены на отдельной странице в конце раздела

Подпись_____Ложкин А.С. Дата 27 ноября 2020 г.

Место для оттиска печати (при наличии) лица, составившего описание местоположения границ объекта

План границ объекта

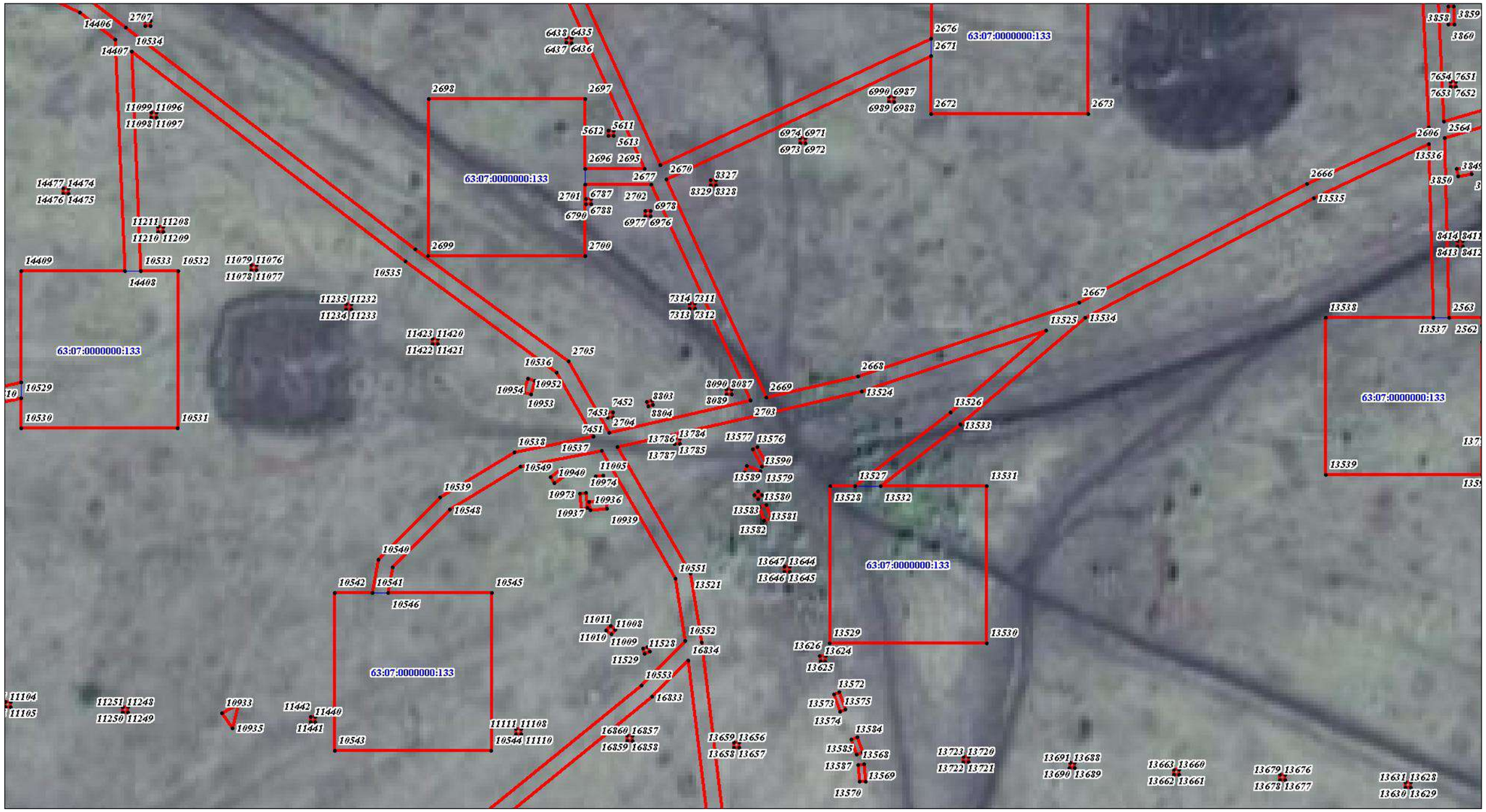

Масштаб 1:1700

Использованные условные знаки и обозначения приведены на отдельной странице в конце раздела

Подпись_____Ложкин А.С. Дата 27 ноября 2020 г.

Место для оттиска печати (при наличии) лица, составившего описание местоположения границ объекта

План границ объекта

Масштаб 1:1700

Использованные условные знаки и обозначения приведены на отдельной странице в конце раздела

Подпись_____Ложкин А.С. Дата 27 ноября 2020 г.

Место для оттиска печати (при наличии) лица, составившего описание местоположения границ объекта

План границ объекта

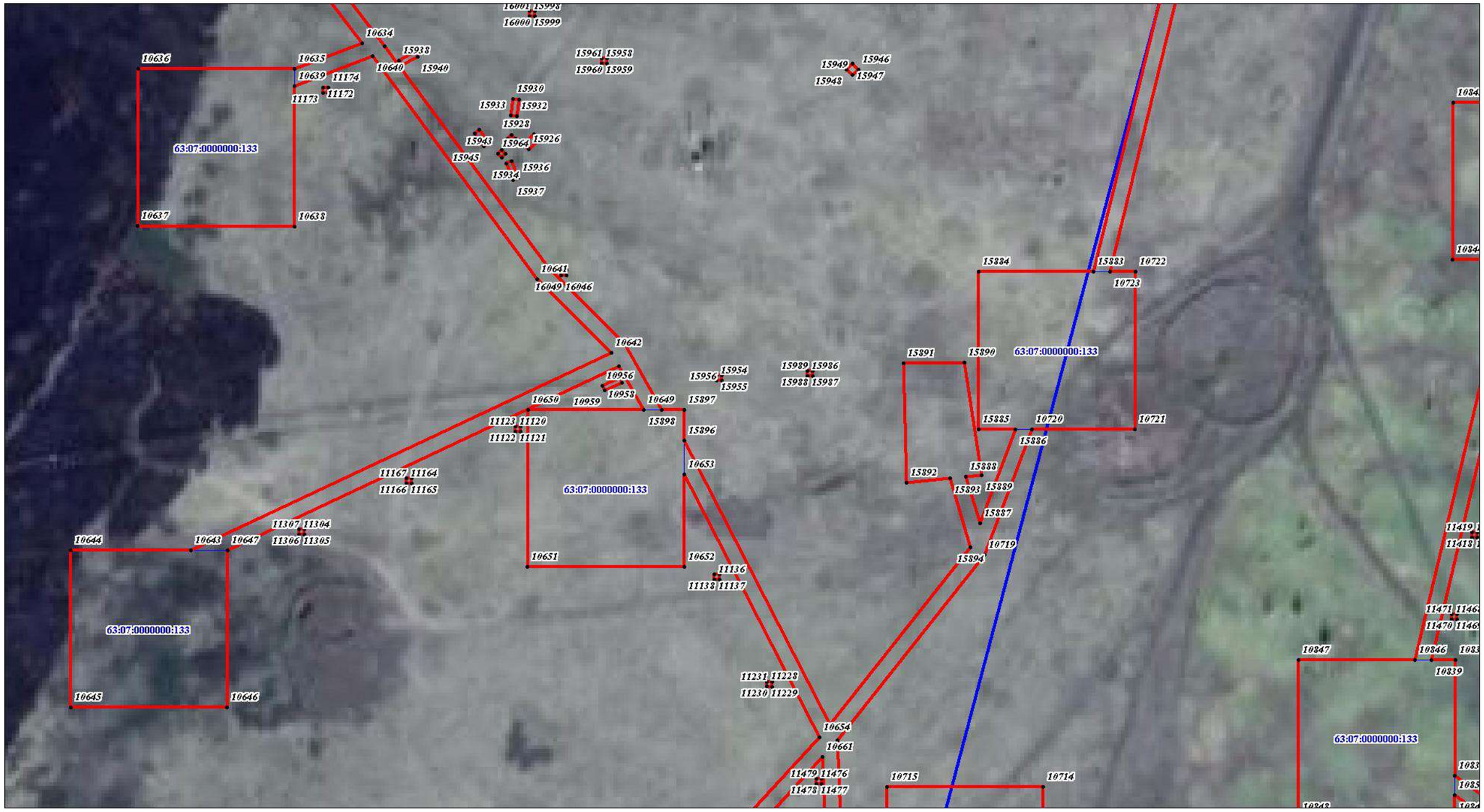

Масштаб 1:1700

Использованные условные знаки и обозначения приведены на отдельной странице в конце раздела

Подпись_____Ложкин А.С. Дата 27 ноября 2020 г.

Место для оттиска печати (при наличии) лица, составившего описание местоположения границ объекта

План границ объекта

Масштаб 1:1700

Использованные условные знаки и обозначения приведены на отдельной странице в конце раздела

Подпись_____Ложкин А.С. Дата 27 ноября 2020 г.

Место для оттиска печати (при наличии) лица, составившего описание местоположения границ объекта

План границ объекта

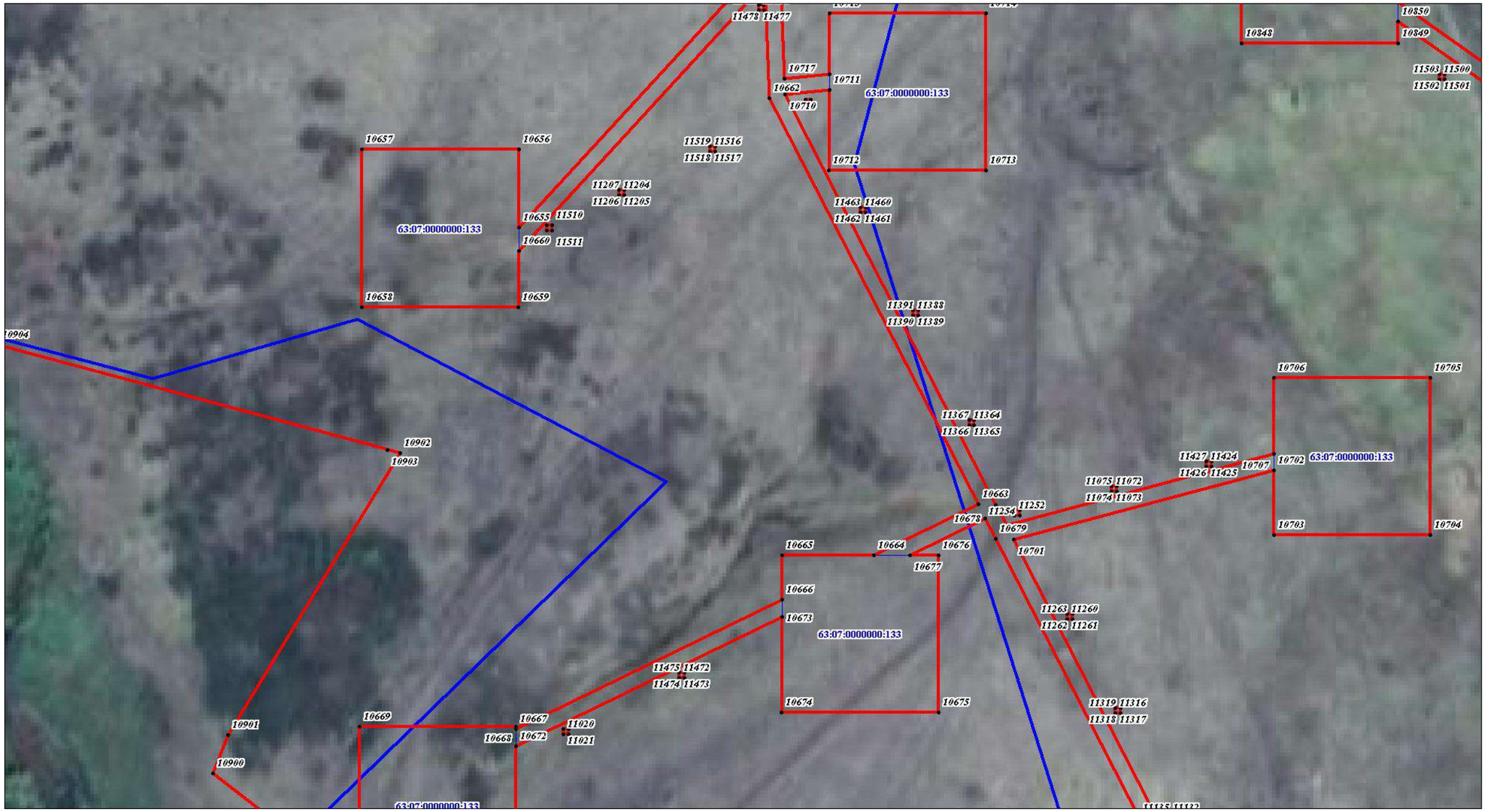

Масштаб 1:1700

Использованные условные знаки и обозначения приведены на отдельной странице в конце раздела

Подпись_____Ложкин А.С. Дата 27 ноября 2020 г.

Место для оттиска печати (при наличии) лица, составившего описание местоположения границ объекта

План границ объекта

Масштаб 1:1700

Использованные условные знаки и обозначения приведены на отдельной странице в конце раздела

Подпись_____Ложкин А.С. Дата 27 ноября 2020 г.

Место для оттиска печати (при наличии) лица, составившего описание местоположения границ объекта

План границ объекта

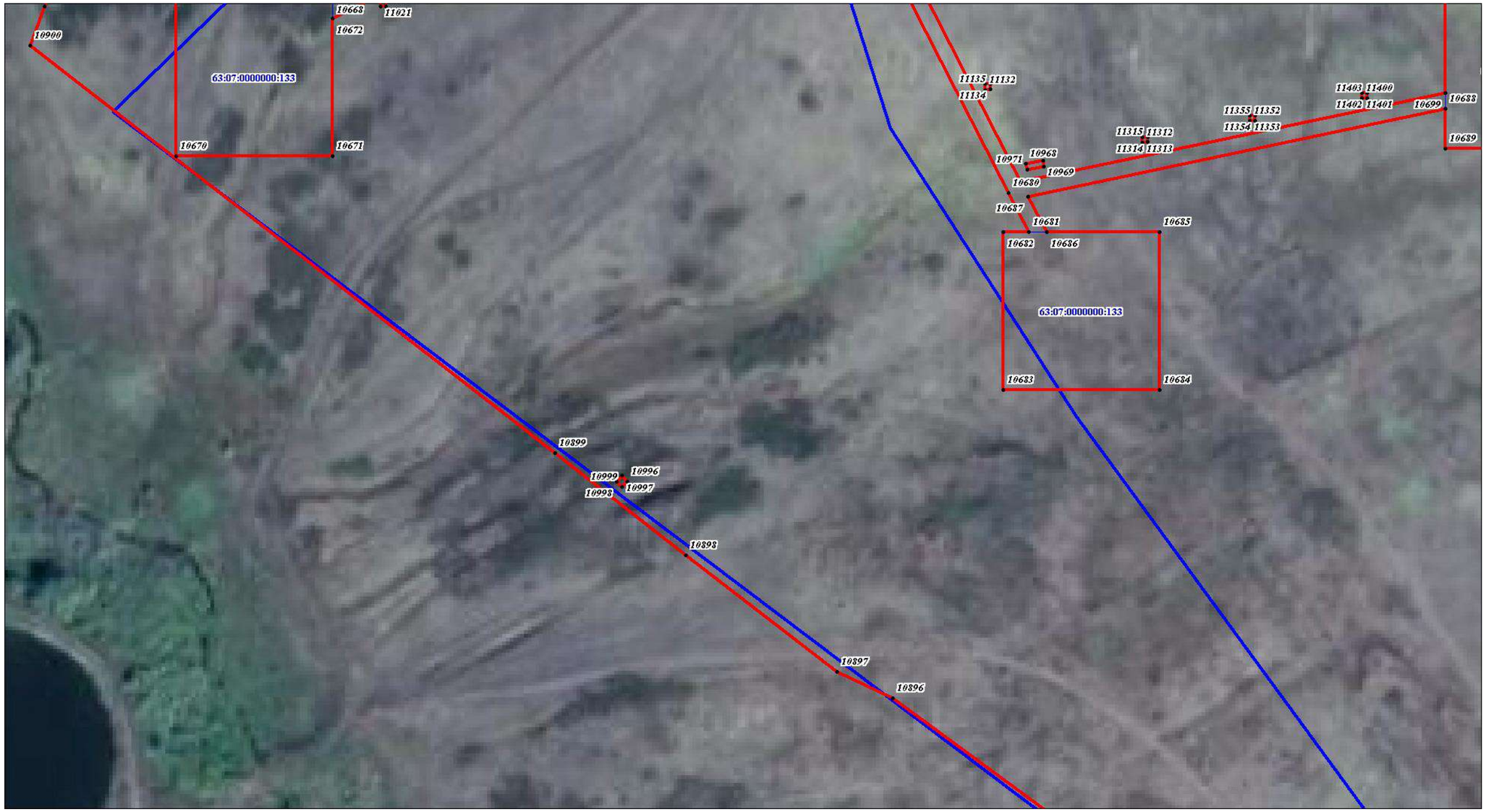

Масштаб 1:1700

Использованные условные знаки и обозначения приведены на отдельной странице в конце раздела

Подпись_____Ложкин А.С. Дата 27 ноября 2020 г.

Место для оттиска печати (при наличии) лица, составившего описание местоположения границ объекта

План границ объекта

Масштаб 1:1700

Использованные условные знаки и обозначения приведены на отдельной странице в конце раздела

Подпись_____Ложкин А.С. Дата 27 ноября 2020 г.

Место для оттиска печати (при наличии) лица, составившего описание местоположения границ объекта

План границ объекта

Масштаб 1:1700

Использованные условные знаки и обозначения приведены на отдельной странице в конце раздела

Подпись_____Ложкин А.С. Дата 27 ноября 2020 г.

Место для оттиска печати (при наличии) лица, составившего описание местоположения границ объекта

План границ объекта

Масштаб 1:1700

Использованные условные знаки и обозначения приведены на отдельной странице в конце раздела

Подпись_____Ложкин А.С. Дата 27 ноября 2020 г.

Место для оттиска печати (при наличии) лица, составившего описание местоположения границ объекта

План границ объекта

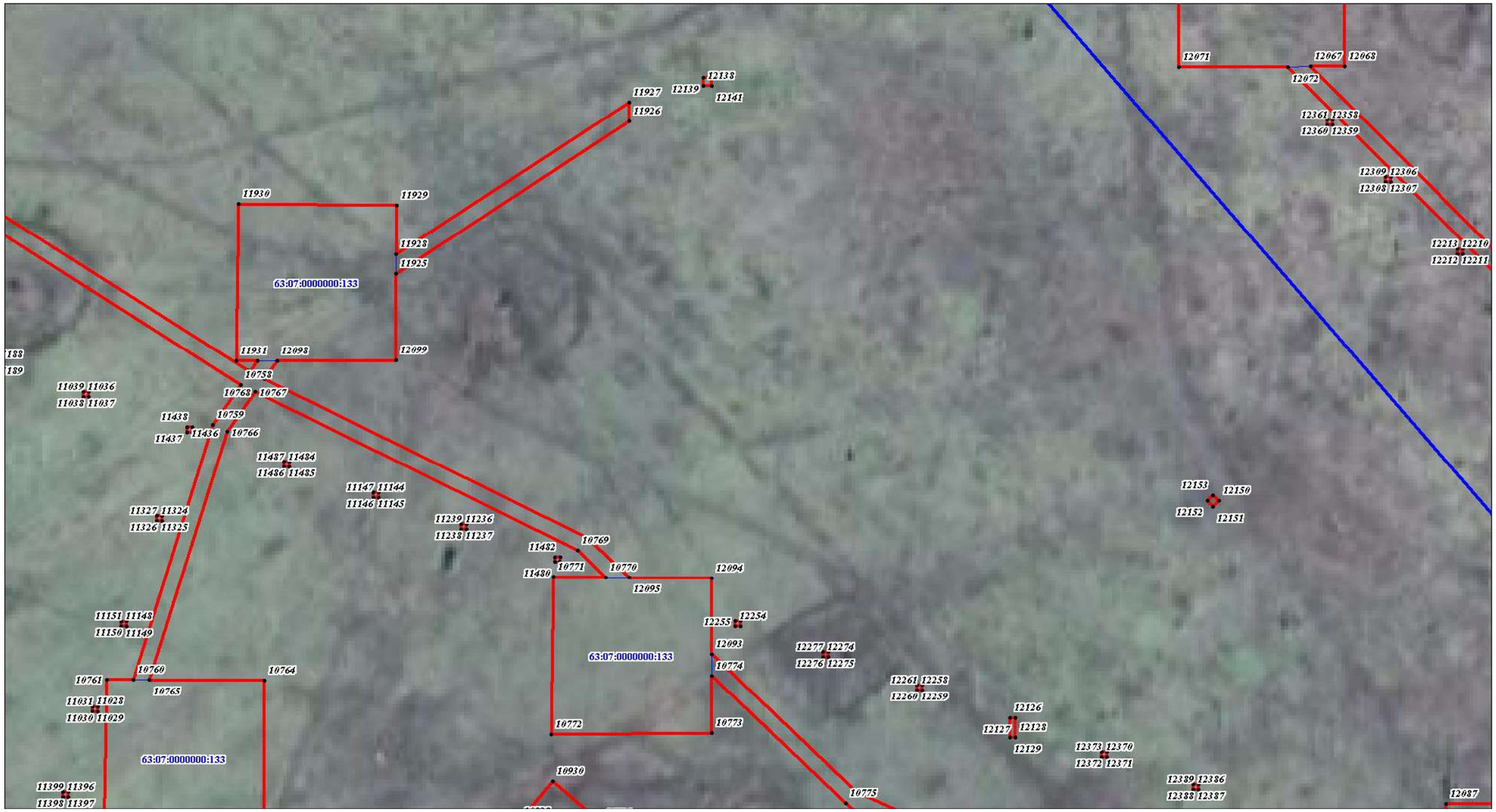

Масштаб 1:1700

Использованные условные знаки и обозначения приведены на отдельной странице в конце раздела

Подпись_____Ложкин А.С. Дата 27 ноября 2020 г.

Место для оттиска печати (при наличии) лица, составившего описание местоположения границ объекта

План границ объекта

Масштаб 1:1700

Использованные условные знаки и обозначения приведены на отдельной странице в конце раздела

Подпись_____Ложкин А.С. Дата 27 ноября 2020 г.

Место для оттиска печати (при наличии) лица, составившего описание местоположения границ объекта

План границ объекта

Масштаб 1:1700

Использованные условные знаки и обозначения приведены на отдельной странице в конце раздела

Подпись_____Ложкин А.С. Дата 27 ноября 2020 г.

Место для оттиска печати (при наличии) лица, составившего описание местоположения границ объекта

План границ объекта

Масштаб 1:1700

Использованные условные знаки и обозначения приведены на отдельной странице в конце раздела

Подпись_____Ложкин А.С. Дата 27 ноября 2020 г.

Место для оттиска печати (при наличии) лица, составившего описание местоположения границ объекта

План границ объекта

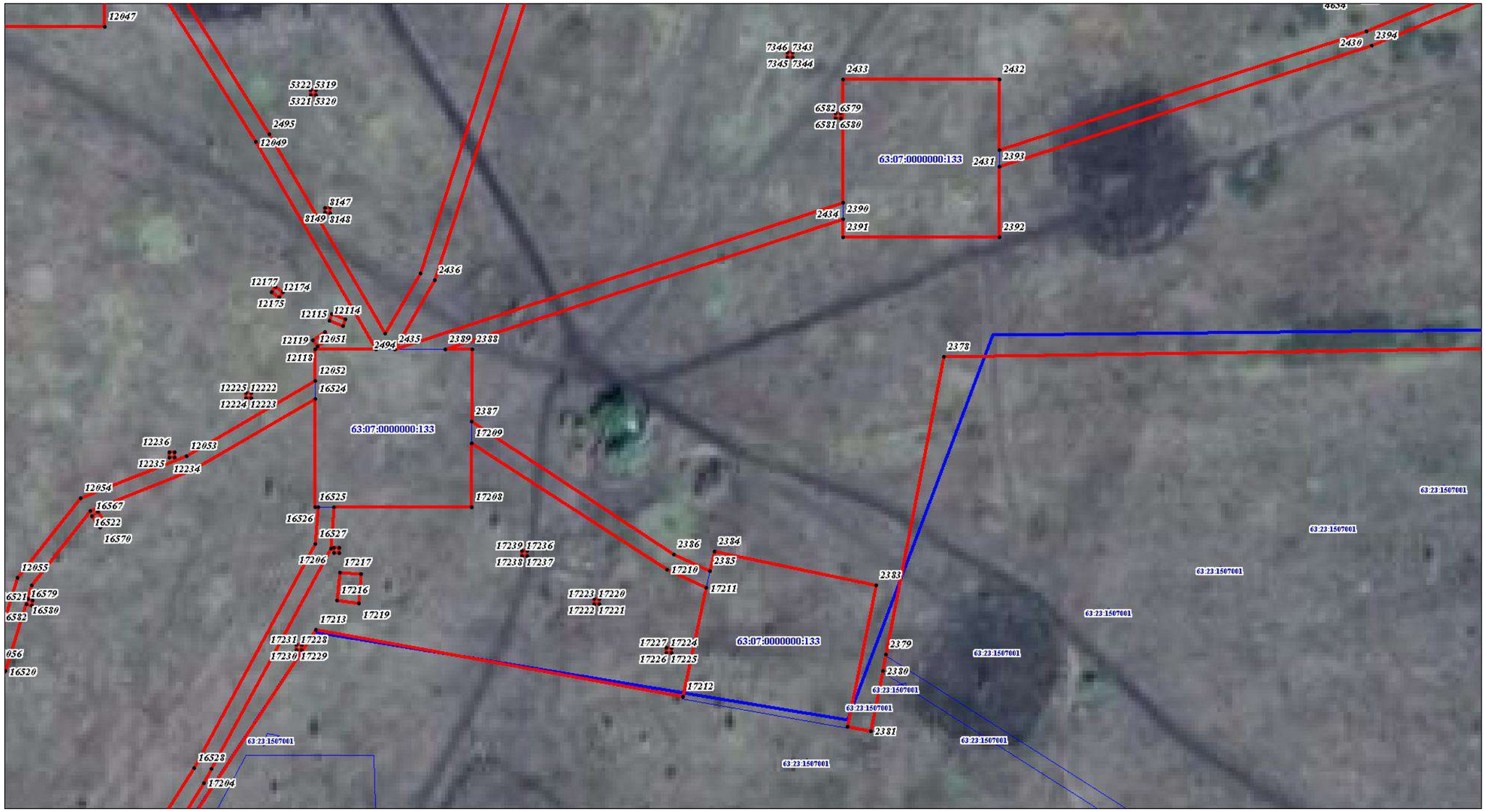

Масштаб 1:1700

Использованные условные знаки и обозначения приведены на отдельной странице в конце раздела

Подпись_____Ложкин А.С. Дата 27 ноября 2020 г.

Место для оттиска печати (при наличии) лица, составившего описание местоположения границ объекта

План границ объекта

Масштаб 1:1700

Использованные условные знаки и обозначения приведены на отдельной странице в конце раздела

Подпись_____Ложкин А.С. Дата 27 ноября 2020 г.

Место для оттиска печати (при наличии) лица, составившего описание местоположения границ объекта

План границ объекта

Масштаб 1:5000

Использованные условные знаки и обозначения приведены на отдельной странице в конце раздела

Подпись_____Ложкин А.С. Дата 27 ноября 2020 г.

Место для оттиска печати (при наличии) лица, составившего описание местоположения границ объекта

План границ объекта

Масштаб 1:1700

Использованные условные знаки и обозначения приведены на отдельной странице в конце раздела

Подпись_____Ложкин А.С. Дата 27 ноября 2020 г.

Место для оттиска печати (при наличии) лица, составившего описание местоположения границ объекта

План границ объекта

Масштаб 1:1700

Использованные условные знаки и обозначения приведены на отдельной странице в конце раздела

Подпись_____Ложкин А.С. Дата 27 ноября 2020 г.

Место для оттиска печати (при наличии) лица, составившего описание местоположения границ объекта

План границ объекта

Масштаб 1:1700

Использованные условные знаки и обозначения приведены на отдельной странице в конце раздела

Подпись_____Ложкин А.С. Дата 27 ноября 2020 г.

Место для оттиска печати (при наличии) лица, составившего описание местоположения границ объекта

План границ объекта

Масштаб 1:1700

Использованные условные знаки и обозначения приведены на отдельной странице в конце раздела

Подпись_____Ложкин А.С. Дата 27 ноября 2020 г.

Место для оттиска печати (при наличии) лица, составившего описание местоположения границ объекта

План границ объекта

Масштаб 1:1700

Использованные условные знаки и обозначения приведены на отдельной странице в конце раздела

Подпись_____Ложкин А.С. Дата 27 ноября 2020 г.

Место для оттиска печати (при наличии) лица, составившего описание местоположения границ объекта

План границ объекта

Масштаб 1:1700

Использованные условные знаки и обозначения приведены на отдельной странице в конце раздела

Подпись_____Ложкин А.С. Дата 27 ноября 2020 г.

Место для оттиска печати (при наличии) лица, составившего описание местоположения границ объекта

План границ объекта

Масштаб 1:1700

Использованные условные знаки и обозначения приведены на отдельной странице в конце раздела

Подпись_____Ложкин А.С. Дата 27 ноября 2020 г.

Место для оттиска печати (при наличии) лица, составившего описание местоположения границ объекта

План границ объекта

Масштаб 1:1700

Использованные условные знаки и обозначения приведены на отдельной странице в конце раздела

Подпись_____Ложкин А.С. Дата 27 ноября 2020 г.

Место для оттиска печати (при наличии) лица, составившего описание местоположения границ объекта

План границ объекта

Масштаб 1:1700

Использованные условные знаки и обозначения приведены на отдельной странице в конце раздела

Подпись_____Ложкин А.С. Дата 27 ноября 2020 г.

Место для оттиска печати (при наличии) лица, составившего описание местоположения границ объекта

План границ объекта

Масштаб 1:1700

Использованные условные знаки и обозначения приведены на отдельной странице в конце раздела

Подпись_____Ложкин А.С. Дата 27 ноября 2020 г.

Место для оттиска печати (при наличии) лица, составившего описание местоположения границ объекта

План границ объекта

Масштаб 1:1700

Использованные условные знаки и обозначения приведены на отдельной странице в конце раздела

Подпись_____Ложкин А.С. Дата 27 ноября 2020 г.

Место для оттиска печати (при наличии) лица, составившего описание местоположения границ объекта

План границ объекта

Масштаб 1:1700

Использованные условные знаки и обозначения приведены на отдельной странице в конце раздела

Подпись_____Ложкин А.С. Дата 27 ноября 2020 г.

Место для оттиска печати (при наличии) лица, составившего описание местоположения границ объекта

План границ объекта

Масштаб 1:1700

Использованные условные знаки и обозначения приведены на отдельной странице в конце раздела

Подпись_____Ложкин А.С. Дата 27 ноября 2020 г.

Место для оттиска печати (при наличии) лица, составившего описание местоположения границ объекта

План границ объекта

Масштаб 1:1700

Использованные условные знаки и обозначения приведены на отдельной странице в конце раздела

Подпись_____Ложкин А.С. Дата 27 ноября 2020 г.

Место для оттиска печати (при наличии) лица, составившего описание местоположения границ объекта

План границ объекта

Масштаб 1:1700

Использованные условные знаки и обозначения приведены на отдельной странице в конце раздела

Подпись_____Ложкин А.С. Дата 27 ноября 2020 г.

Место для оттиска печати (при наличии) лица, составившего описание местоположения границ объекта

План границ объекта

Масштаб 1:1700

Использованные условные знаки и обозначения приведены на отдельной странице в конце раздела

Подпись_____Ложкин А.С. Дата 27 ноября 2020 г.

Место для оттиска печати (при наличии) лица, составившего описание местоположения границ объекта

План границ объекта

Масштаб 1:1700

Использованные условные знаки и обозначения приведены на отдельной странице в конце раздела

Подпись_____Ложкин А.С. Дата 27 ноября 2020 г.

Место для оттиска печати (при наличии) лица, составившего описание местоположения границ объекта

План границ объекта

Масштаб 1:1700

Использованные условные знаки и обозначения приведены на отдельной странице в конце раздела

Подпись_____Ложкин А.С. Дата 27 ноября 2020 г.

Место для оттиска печати (при наличии) лица, составившего описание местоположения границ объекта

План границ объекта

Масштаб 1:1700

Использованные условные знаки и обозначения приведены на отдельной странице в конце раздела

Подпись_____Ложкин А.С. Дата 27 ноября 2020 г.

Место для оттиска печати (при наличии) лица, составившего описание местоположения границ объекта

План границ объекта

Масштаб 1:500

Использованные условные знаки и обозначения приведены на отдельной странице в конце раздела

Подпись_____Ложкин А.С. Дата 27 ноября 2020 г.

Место для оттиска печати (при наличии) лица, составившего описание местоположения границ объекта

План границ объекта

Масштаб 1:500

Использованные условные знаки и обозначения приведены на отдельной странице в конце раздела

Подпись_____Ложкин А.С. Дата 27 ноября 2020 г.

Место для оттиска печати (при наличии) лица, составившего описание местоположения границ объекта

План границ объекта



Масштаб 1:500

Использованные условные знаки и обозначения приведены на отдельной странице в конце раздела

Подпись_____Ложкин А.С. Дата 27 ноября 2020 г.

Место для оттиска печати (при наличии) лица, составившего описание местоположения границ объекта

План границ объекта

Масштаб 1:500

Использованные условные знаки и обозначения приведены на отдельной странице в конце раздела

Подпись_____Ложкин А.С. Дата 27 ноября 2020 г.

Место для оттиска печати (при наличии) лица, составившего описание местоположения границ объекта

План границ объекта

Масштаб 1:500

Использованные условные знаки и обозначения приведены на отдельной странице в конце раздела

Подпись_____Ложкин А.С. Дата 27 ноября 2020 г.

Место для оттиска печати (при наличии) лица, составившего описание местоположения границ объекта

План границ объекта

Масштаб 1:500

Использованные условные знаки и обозначения приведены на отдельной странице в конце раздела

Подпись_____Ложкин А.С. Дата 27 ноября 2020 г.

Место для оттиска печати (при наличии) лица, составившего описание местоположения границ объекта

План границ объекта

Масштаб 1:1700

Использованные условные знаки и обозначения приведены на отдельной странице в конце раздела

Подпись_____Ложкин А.С. Дата 27 ноября 2020 г.

Место для оттиска печати (при наличии) лица, составившего описание местоположения границ объекта

План границ объекта

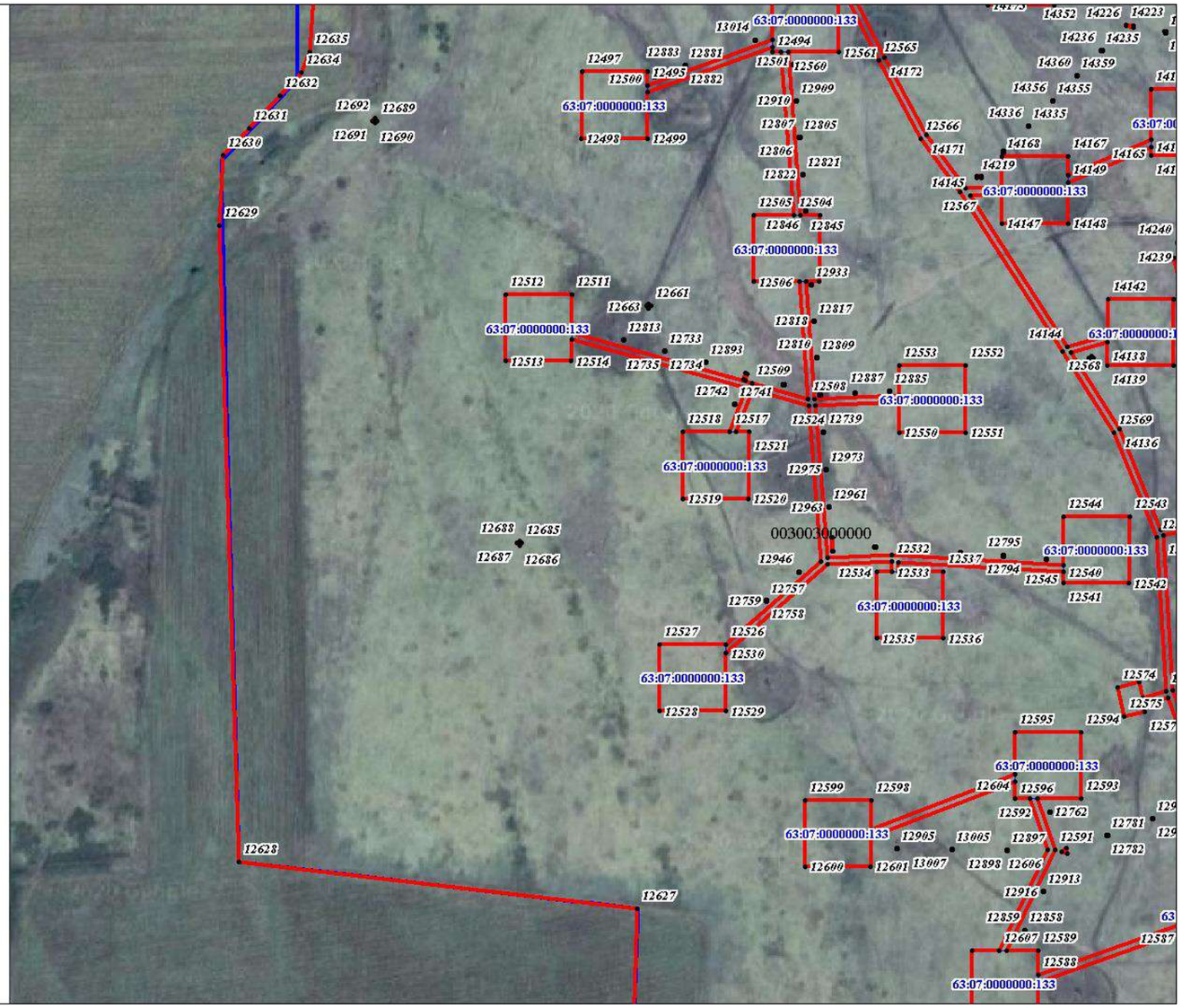

Масштаб 1:5000

Использованные условные знаки и обозначения приведены на отдельной странице в конце раздела

Подпись_____Ложкин А.С. Дата 27 ноября 2020 г.

Место для оттиска печати (при наличии) лица, составившего описание местоположения границ объекта

План границ объекта

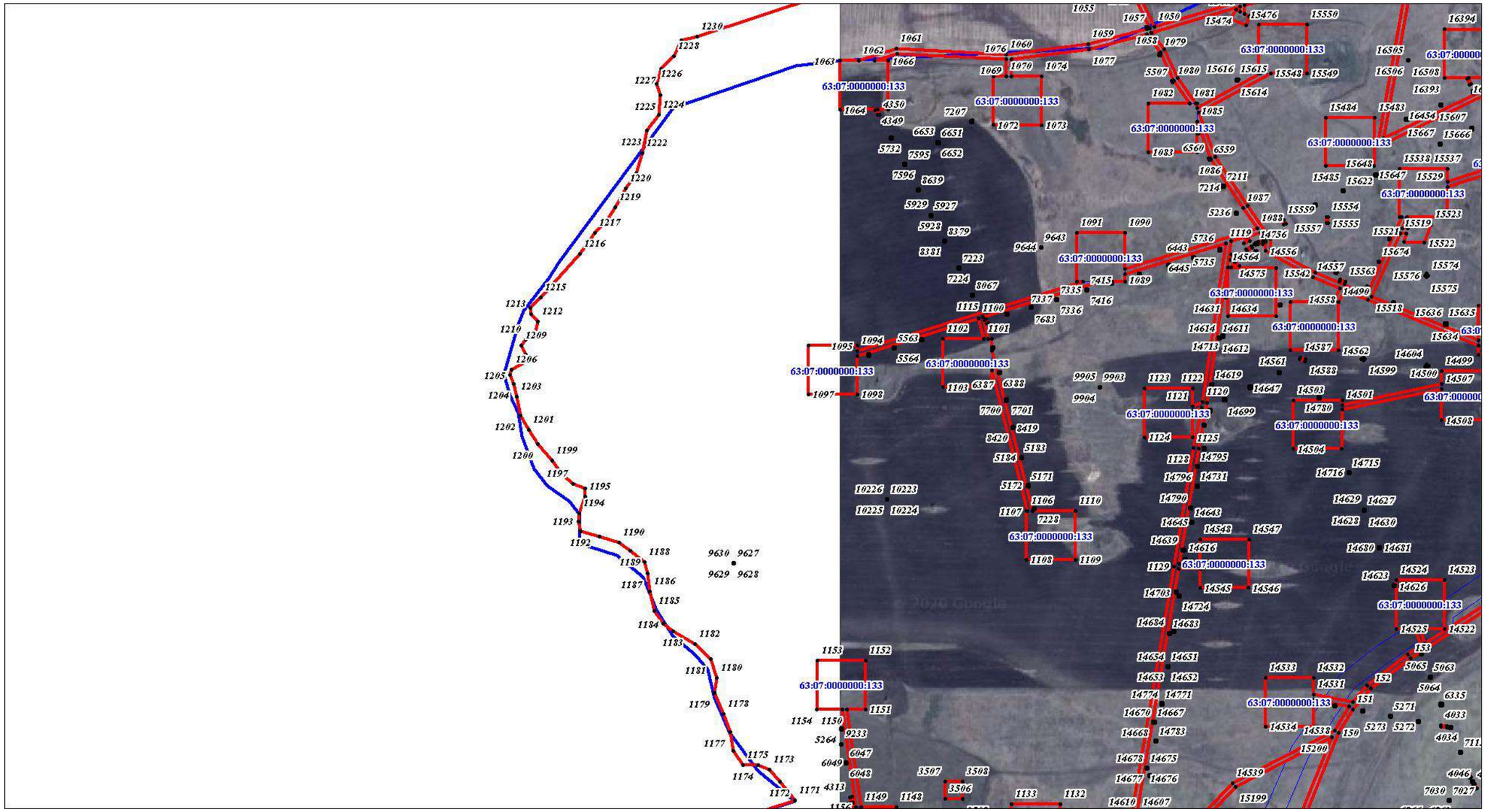

Масштаб 1:5500

Использованные условные знаки и обозначения приведены на отдельной странице в конце раздела

Подпись_____Ложкин А.С. Дата 27 ноября 2020 г.

Место для оттиска печати (при наличии) лица, составившего описание местоположения границ объекта

План границ объекта

Масштаб 1:1700

Использованные условные знаки и обозначения приведены на отдельной странице в конце раздела

Подпись_____Ложкин А.С. Дата 27 ноября 2020 г.

Место для оттиска печати (при наличии) лица, составившего описание местоположения границ объекта

План границ объекта

Масштаб 1:1700

Использованные условные знаки и обозначения приведены на отдельной странице в конце раздела

Подпись_____Ложкин А.С. Дата 27 ноября 2020 г.

Место для оттиска печати (при наличии) лица, составившего описание местоположения границ объекта

План границ объекта

Масштаб 1:1700

Использованные условные знаки и обозначения приведены на отдельной странице в конце раздела

Подпись_____Ложкин А.С. Дата 27 ноября 2020 г.

Место для оттиска печати (при наличии) лица, составившего описание местоположения границ объекта

План границ объекта

Масштаб 1:1700

Использованные условные знаки и обозначения приведены на отдельной странице в конце раздела

Подпись_____Ложкин А.С. Дата 27 ноября 2020 г.

Место для оттиска печати (при наличии) лица, составившего описание местоположения границ объекта

План границ объекта

Масштаб 1:1700

Использованные условные знаки и обозначения приведены на отдельной странице в конце раздела

Подпись_____Ложкин А.С. Дата 27 ноября 2020 г.

Место для оттиска печати (при наличии) лица, составившего описание местоположения границ объекта

План границ объекта

Масштаб 1:1700

Использованные условные знаки и обозначения приведены на отдельной странице в конце раздела

Подпись_____Ложкин А.С. Дата 27 ноября 2020 г.

Место для оттиска печати (при наличии) лица, составившего описание местоположения границ объекта

План границ объекта

Масштаб 1:1700

Использованные условные знаки и обозначения приведены на отдельной странице в конце раздела

Подпись_____Ложкин А.С. Дата 27 ноября 2020 г.

Место для оттиска печати (при наличии) лица, составившего описание местоположения границ объекта

План границ объекта

Масштаб 1:1700

Использованные условные знаки и обозначения приведены на отдельной странице в конце раздела

Подпись_____Ложкин А.С. Дата 27 ноября 2020 г.

Место для оттиска печати (при наличии) лица, составившего описание местоположения границ объекта

План границ объекта

Масштаб 1:1700

Использованные условные знаки и обозначения приведены на отдельной странице в конце раздела

Подпись_____Ложкин А.С. Дата 27 ноября 2020 г.

Место для оттиска печати (при наличии) лица, составившего описание местоположения границ объекта

План границ объекта

Масштаб 1:500

Использованные условные знаки и обозначения приведены на отдельной странице в конце раздела

Подпись_____Ложкин А.С. Дата 27 ноября 2020 г.

Место для оттиска печати (при наличии) лица, составившего описание местоположения границ объекта

План границ объекта

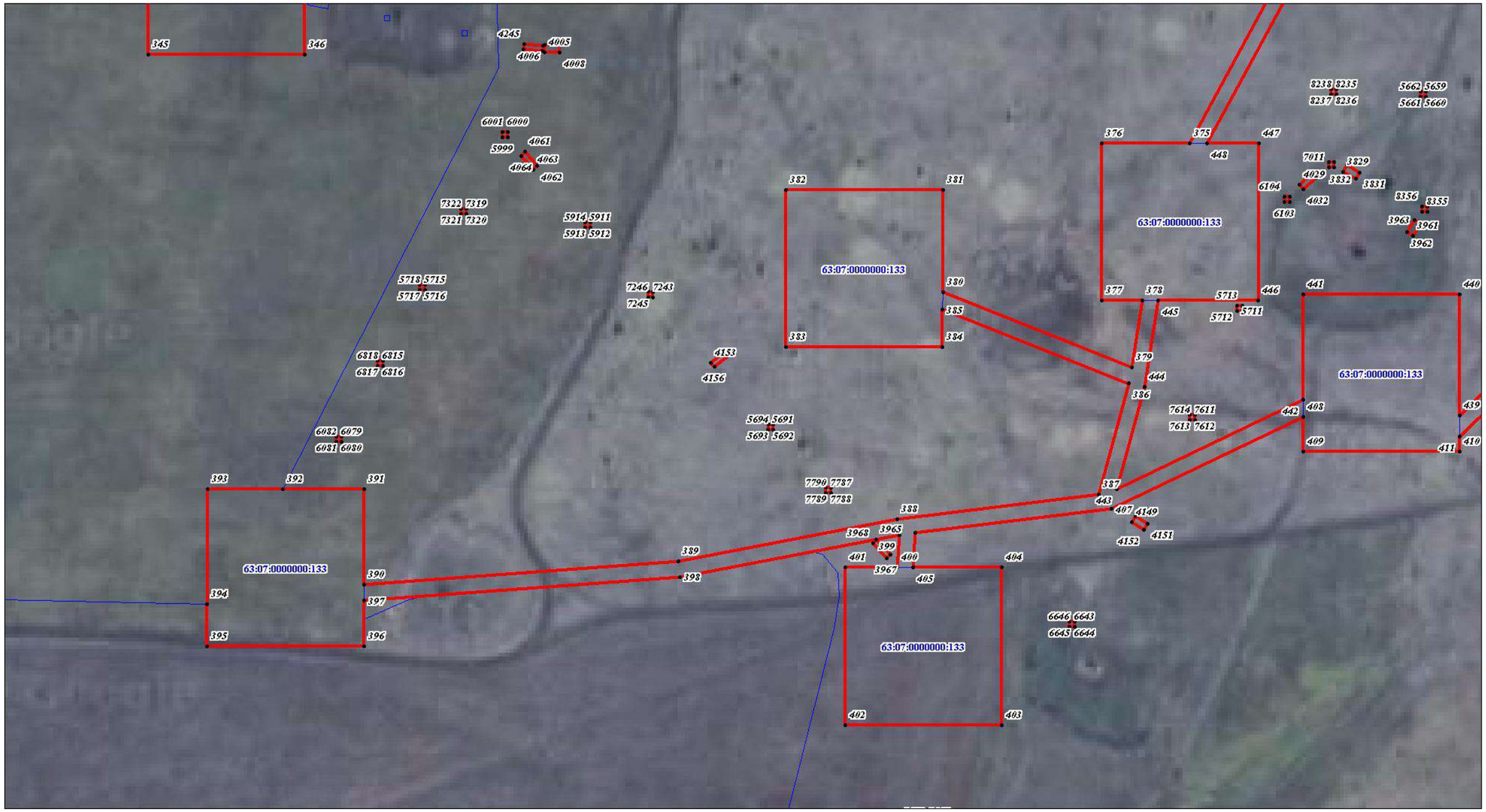

Масштаб 1:1700

Использованные условные знаки и обозначения приведены на отдельной странице в конце раздела

Подпись_____Ложкин А.С. Дата 27 ноября 2020 г.

Место для оттиска печати (при наличии) лица, составившего описание местоположения границ объекта

План границ объекта

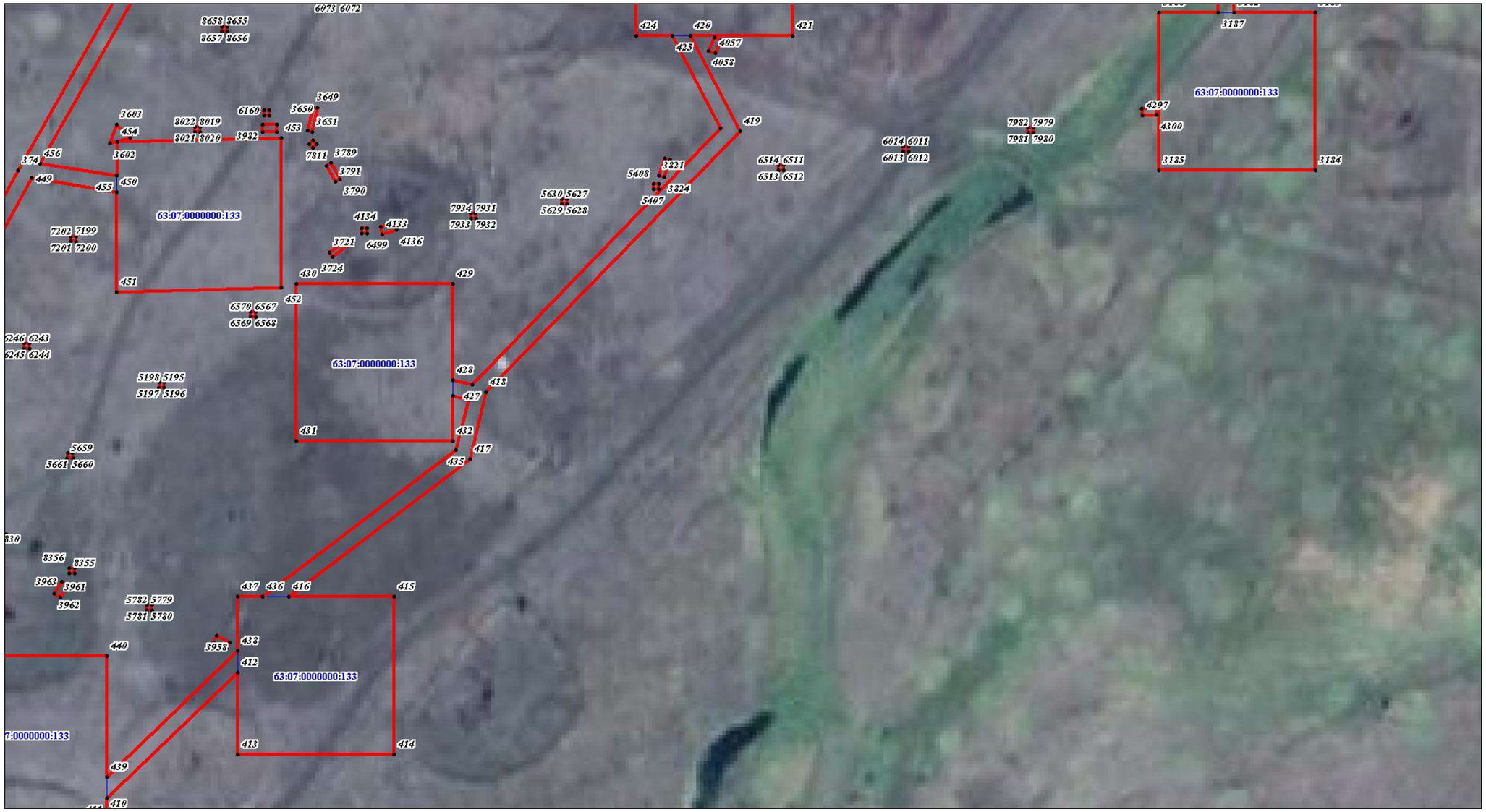

Масштаб 1:1700

Использованные условные знаки и обозначения приведены на отдельной странице в конце раздела

Подпись_____Ложкин А.С. Дата 27 ноября 2020 г.

Место для оттиска печати (при наличии) лица, составившего описание местоположения границ объекта

План границ объекта

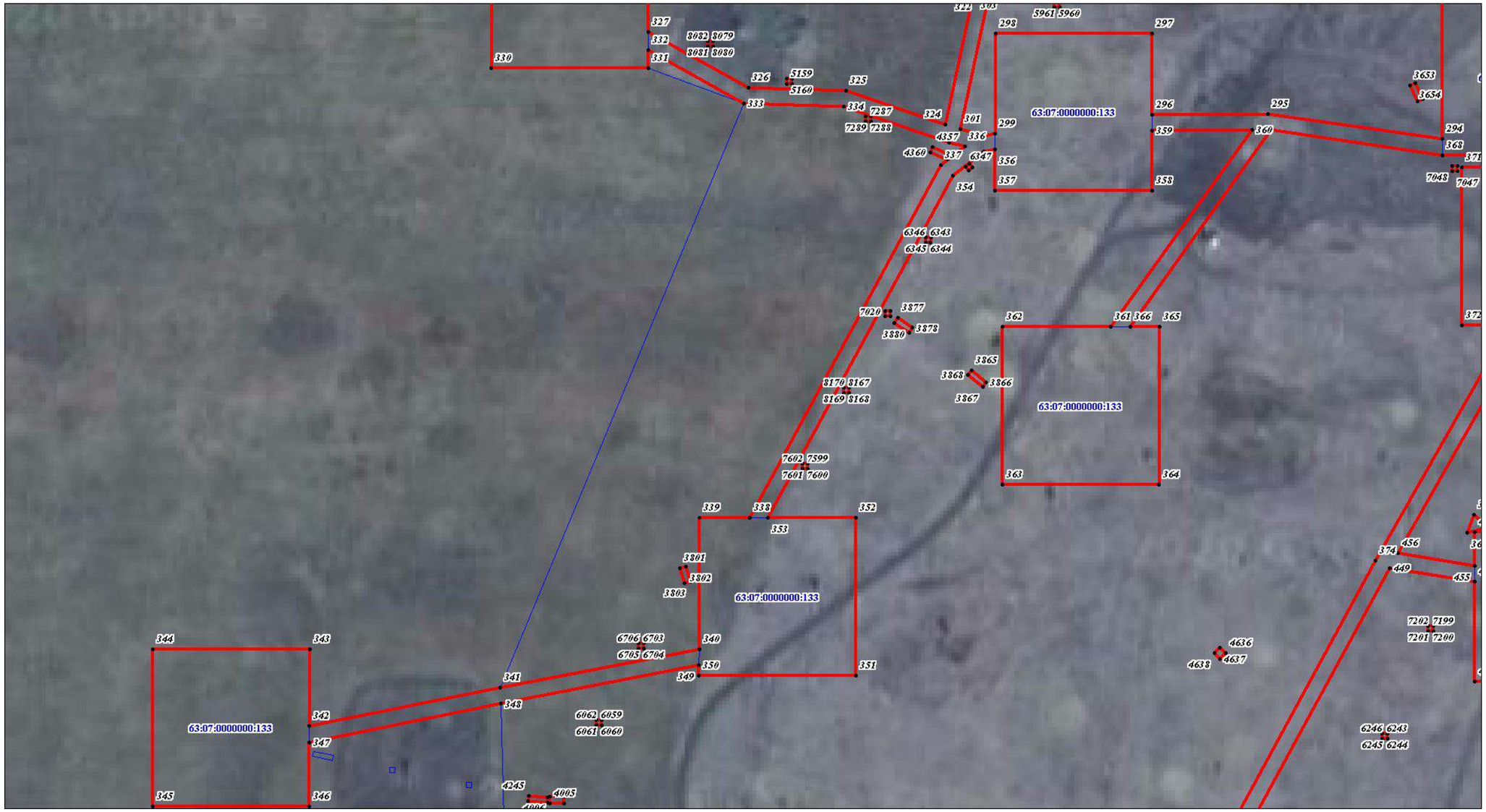

Масштаб 1:1700

Использованные условные знаки и обозначения приведены на отдельной странице в конце раздела

Подпись_____Ложкин А.С. Дата 27 ноября 2020 г.

Место для оттиска печати (при наличии) лица, составившего описание местоположения границ объекта

План границ объекта

Масштаб 1:1700

Использованные условные знаки и обозначения приведены на отдельной странице в конце раздела

Подпись_____Ложкин А.С. Дата 27 ноября 2020 г.

Место для оттиска печати (при наличии) лица, составившего описание местоположения границ объекта

План границ объекта

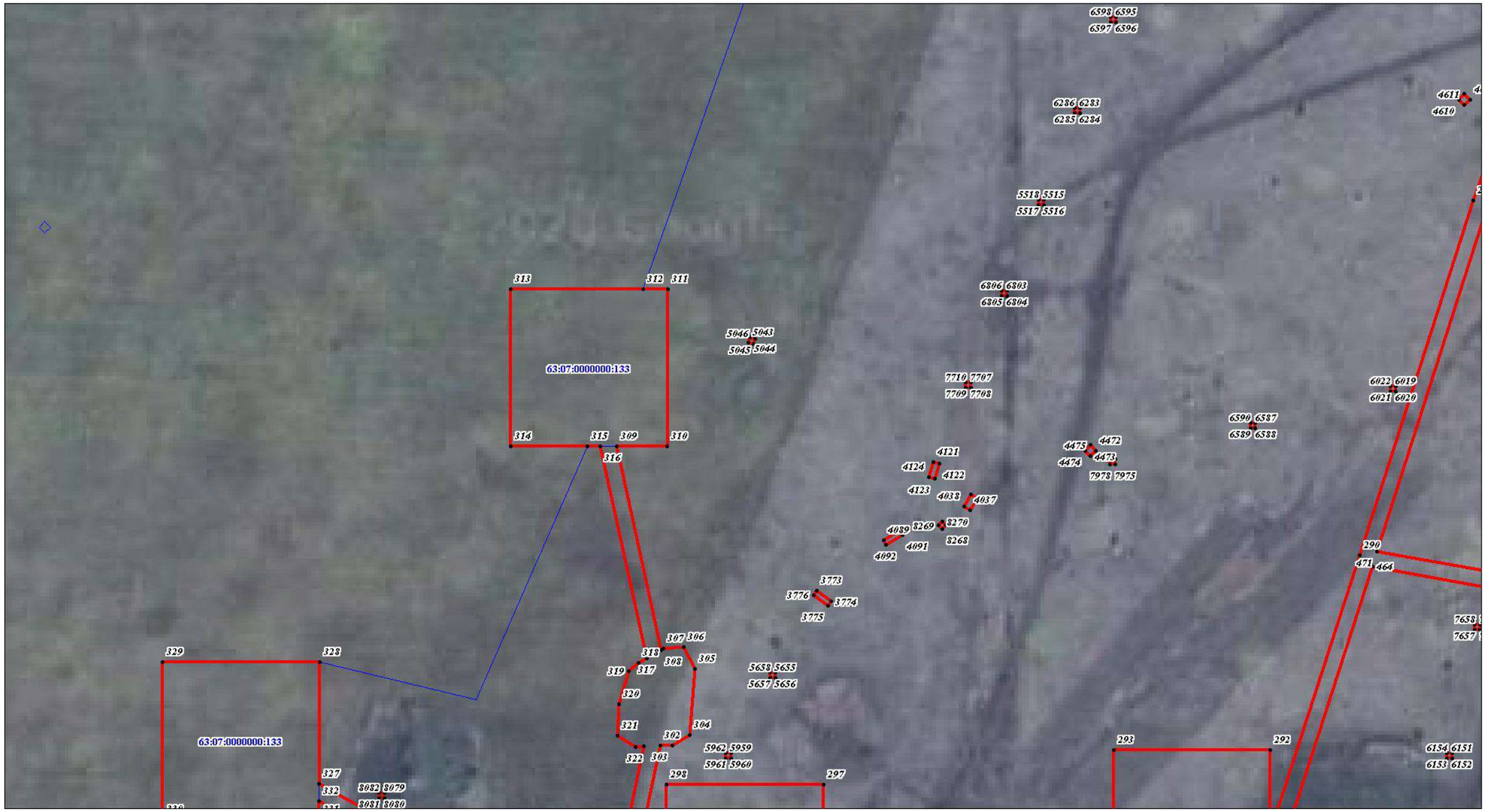

Масштаб 1:1700

Использованные условные знаки и обозначения приведены на отдельной странице в конце раздела

Подпись_____Ложкин А.С. Дата 27 ноября 2020 г.

Место для оттиска печати (при наличии) лица, составившего описание местоположения границ объекта

План границ объекта

Масштаб 1:1700

Использованные условные знаки и обозначения приведены на отдельной странице в конце раздела

Подпись_____Ложкин А.С. Дата 27 ноября 2020 г.

Место для оттиска печати (при наличии) лица, составившего описание местоположения границ объекта

План границ объекта

Масштаб 1:1700

Использованные условные знаки и обозначения приведены на отдельной странице в конце раздела

Подпись_____Ложкин А.С. Дата 27 ноября 2020 г.

Место для оттиска печати (при наличии) лица, составившего описание местоположения границ объекта

План границ объекта

Масштаб 1:1700

Использованные условные знаки и обозначения приведены на отдельной странице в конце раздела

Подпись_____Ложкин А.С. Дата 27 ноября 2020 г.

Место для оттиска печати (при наличии) лица, составившего описание местоположения границ объекта

План границ объекта

Масштаб 1:1700

Использованные условные знаки и обозначения приведены на отдельной странице в конце раздела

Подпись_____Ложкин А.С. Дата 27 ноября 2020 г.

Место для оттиска печати (при наличии) лица, составившего описание местоположения границ объекта

План границ объекта

Масштаб 1:400

Использованные условные знаки и обозначения приведены на отдельной странице в конце раздела

Подпись_____Ложкин А.С. Дата 27 ноября 2020 г.

Место для оттиска печати (при наличии) лица, составившего описание местоположения границ объекта

План границ объекта

Масштаб 1:1700

Использованные условные знаки и обозначения приведены на отдельной странице в конце раздела

Подпись_____Ложкин А.С. Дата 27 ноября 2020 г.

Место для оттиска печати (при наличии) лица, составившего описание местоположения границ объекта

План границ объекта

Масштаб 1:1700

Использованные условные знаки и обозначения приведены на отдельной странице в конце раздела

Подпись_____Ложкин А.С. Дата 27 ноября 2020 г.

Место для оттиска печати (при наличии) лица, составившего описание местоположения границ объекта

План границ объекта

Масштаб 1:1700

Использованные условные знаки и обозначения приведены на отдельной странице в конце раздела

Подпись_____Ложкин А.С. Дата 27 ноября 2020 г.

Место для оттиска печати (при наличии) лица, составившего описание местоположения границ объекта

План границ объекта

Масштаб 1:1700

Использованные условные знаки и обозначения приведены на отдельной странице в конце раздела

Подпись_____Ложкин А.С. Дата 27 ноября 2020 г.

Место для оттиска печати (при наличии) лица, составившего описание местоположения границ объекта

План границ объекта

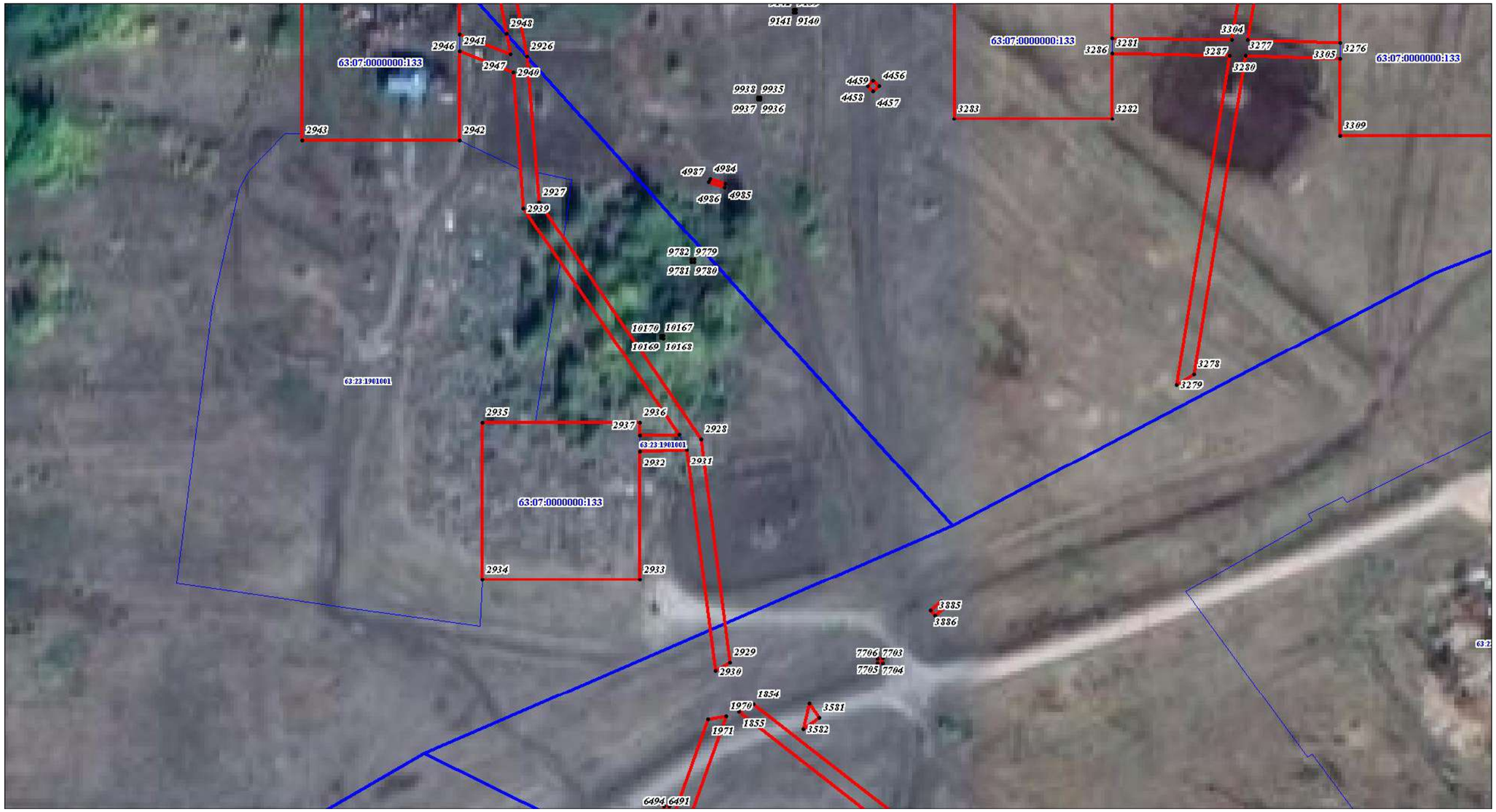

Масштаб 1:1700

Использованные условные знаки и обозначения приведены на отдельной странице в конце раздела

Подпись_____Ложкин А.С. Дата 27 ноября 2020 г.

Место для оттиска печати (при наличии) лица, составившего описание местоположения границ объекта

План границ объекта

Масштаб 1:1700

Использованные условные знаки и обозначения приведены на отдельной странице в конце раздела

Подпись_____Ложкин А.С. Дата 27 ноября 2020 г.

Место для оттиска печати (при наличии) лица, составившего описание местоположения границ объекта

План границ объекта

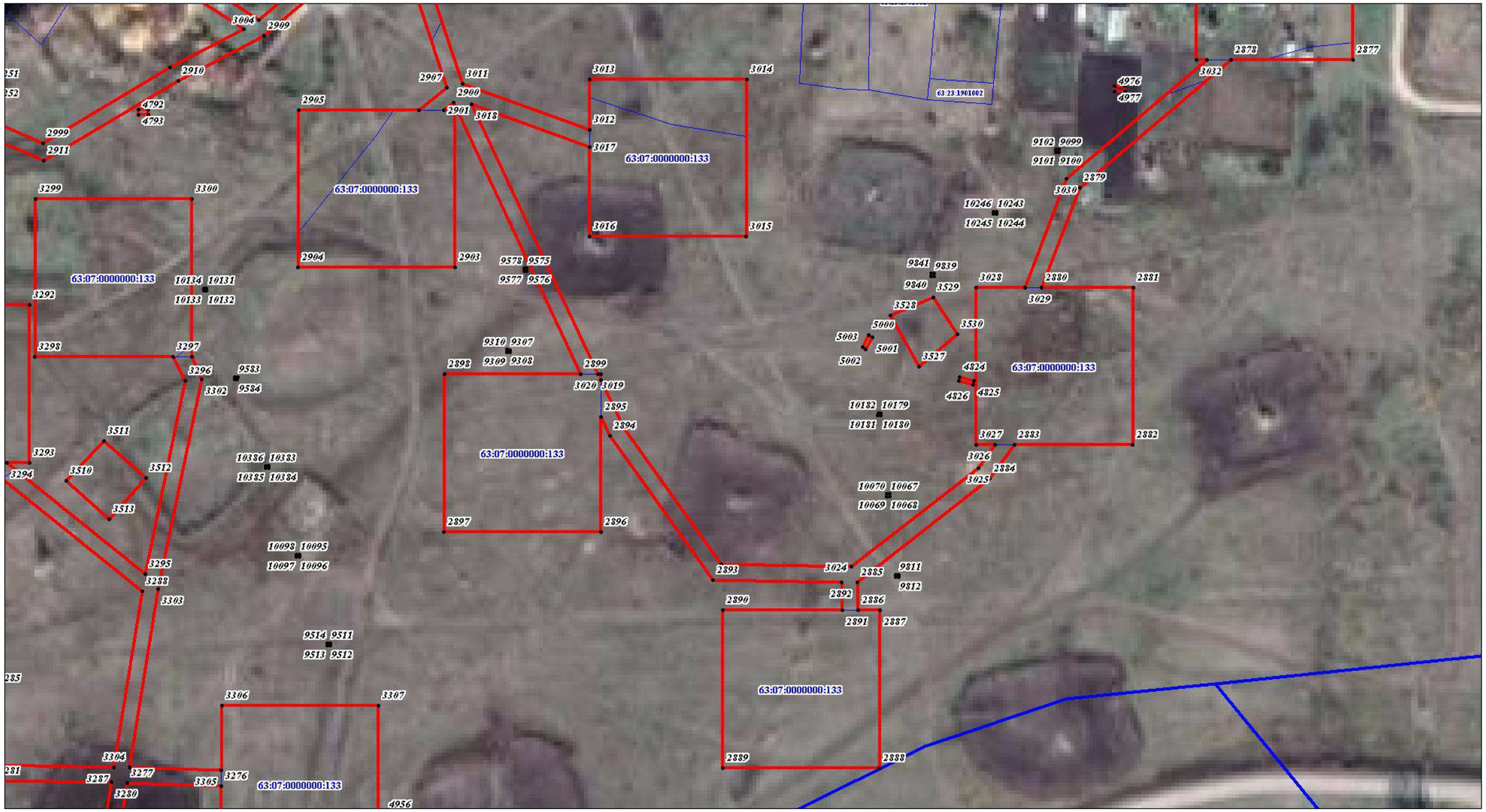

Масштаб 1:1700

Использованные условные знаки и обозначения приведены на отдельной странице в конце раздела

Подпись_____Ложкин А.С. Дата 27 ноября 2020 г.

Место для оттиска печати (при наличии) лица, составившего описание местоположения границ объекта

План границ объекта

Масштаб 1:1700

Использованные условные знаки и обозначения приведены на отдельной странице в конце раздела

Подпись_____Ложкин А.С. Дата 27 ноября 2020 г.

Место для оттиска печати (при наличии) лица, составившего описание местоположения границ объекта

План границ объекта

Масштаб 1:2400

Использованные условные знаки и обозначения приведены на отдельной странице в конце раздела

Подпись_____Ложкин А.С. Дата 27 ноября 2020 г.

Место для оттиска печати (при наличии) лица, составившего описание местоположения границ объекта

План границ объекта

Масштаб 1:2400

Использованные условные знаки и обозначения приведены на отдельной странице в конце раздела

Подпись_____Ложкин А.С. Дата 27 ноября 2020 г.

Место для оттиска печати (при наличии) лица, составившего описание местоположения границ объекта

План границ объекта

Масштаб 1:2400

Использованные условные знаки и обозначения приведены на отдельной странице в конце раздела

Подпись_____Ложкин А.С. Дата 27 ноября 2020 г.

Место для оттиска печати (при наличии) лица, составившего описание местоположения границ объекта

План границ объекта

Масштаб 1:2400

Использованные условные знаки и обозначения приведены на отдельной странице в конце раздела

Подпись_____Ложкин А.С. Дата 27 ноября 2020 г.

Место для оттиска печати (при наличии) лица, составившего описание местоположения границ объекта

План границ объекта

Масштаб 1:2400

Использованные условные знаки и обозначения приведены на отдельной странице в конце раздела

Подпись_____Ложкин А.С. Дата 27 ноября 2020 г.

Место для оттиска печати (при наличии) лица, составившего описание местоположения границ объекта

План границ объекта

Масштаб 1:2400

Использованные условные знаки и обозначения приведены на отдельной странице в конце раздела

Подпись_____Ложкин А.С. Дата 27 ноября 2020 г.

Место для оттиска печати (при наличии) лица, составившего описание местоположения границ объекта

План границ объекта

Масштаб 1:2400

Использованные условные знаки и обозначения приведены на отдельной странице в конце раздела

Подпись_____Ложкин А.С. Дата 27 ноября 2020 г.

Место для оттиска печати (при наличии) лица, составившего описание местоположения границ объекта

План границ объекта

Масштаб 1:2400

Использованные условные знаки и обозначения приведены на отдельной странице в конце раздела

Подпись_____Ложкин А.С. Дата 27 ноября 2020 г.

Место для оттиска печати (при наличии) лица, составившего описание местоположения границ объекта

План границ объекта

Масштаб 1:2400

Использованные условные знаки и обозначения приведены на отдельной странице в конце раздела

Подпись_____Ложкин А.С. Дата 27 ноября 2020 г.

Место для оттиска печати (при наличии) лица, составившего описание местоположения границ объекта

План границ объекта



Масштаб 1:250

Использованные условные знаки и обозначения приведены на отдельной странице в конце раздела

Подпись_____Ложкин А.С. Дата 27 ноября 2020 г.

Место для оттиска печати (при наличии) лица, составившего описание местоположения границ объекта

План границ объекта



Масштаб 1:300

Использованные условные знаки и обозначения приведены на отдельной странице в конце раздела

Подпись_____Ложкин А.С. Дата 27 ноября 2020 г.

Место для оттиска печати (при наличии) лица, составившего описание местоположения границ объекта

План границ объекта

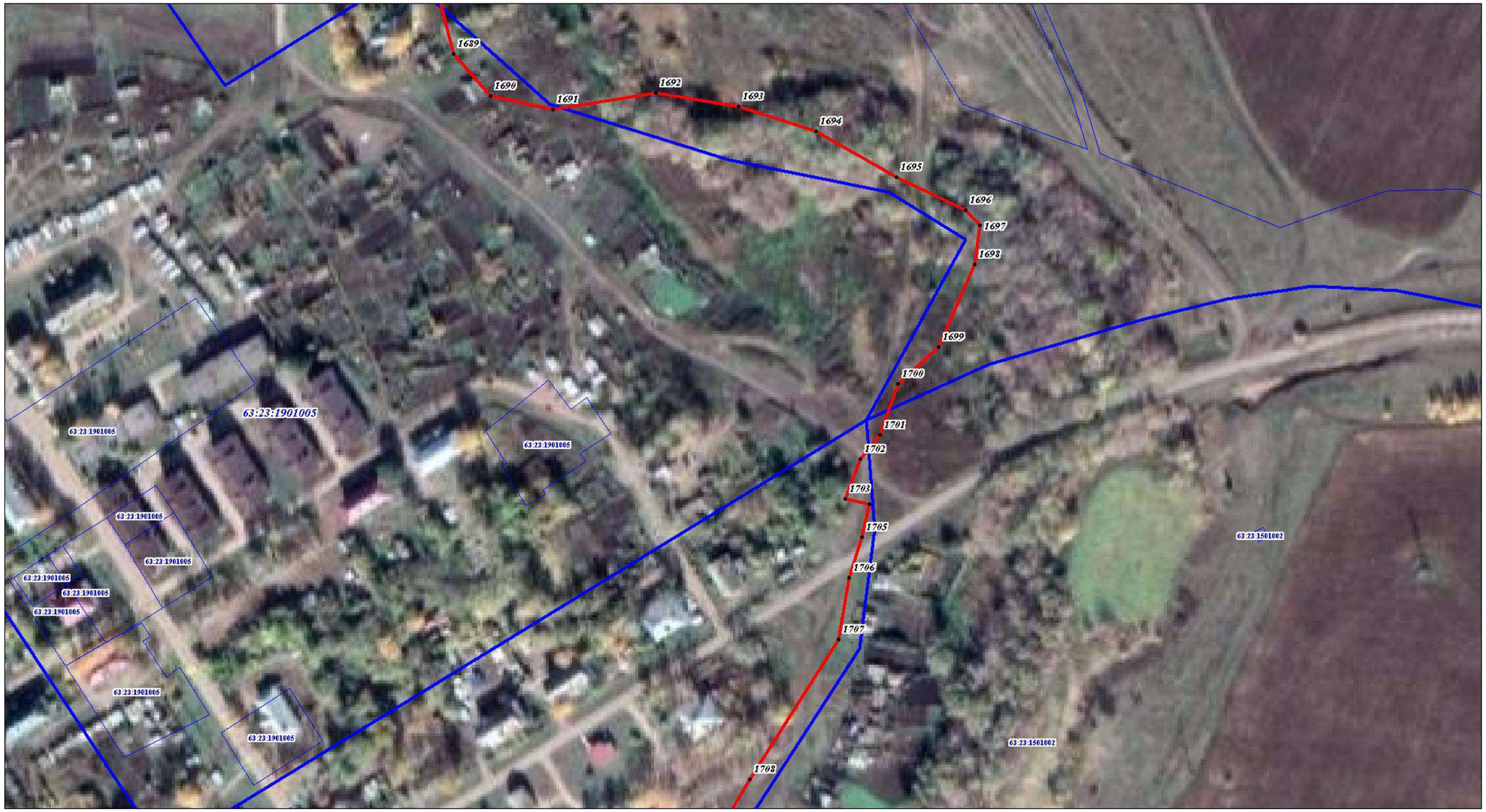

Масштаб 1:2400

Использованные условные знаки и обозначения приведены на отдельной странице в конце раздела

Подпись_____Ложкин А.С. Дата 27 ноября 2020 г.

Место для оттиска печати (при наличии) лица, составившего описание местоположения границ объекта

План границ объекта

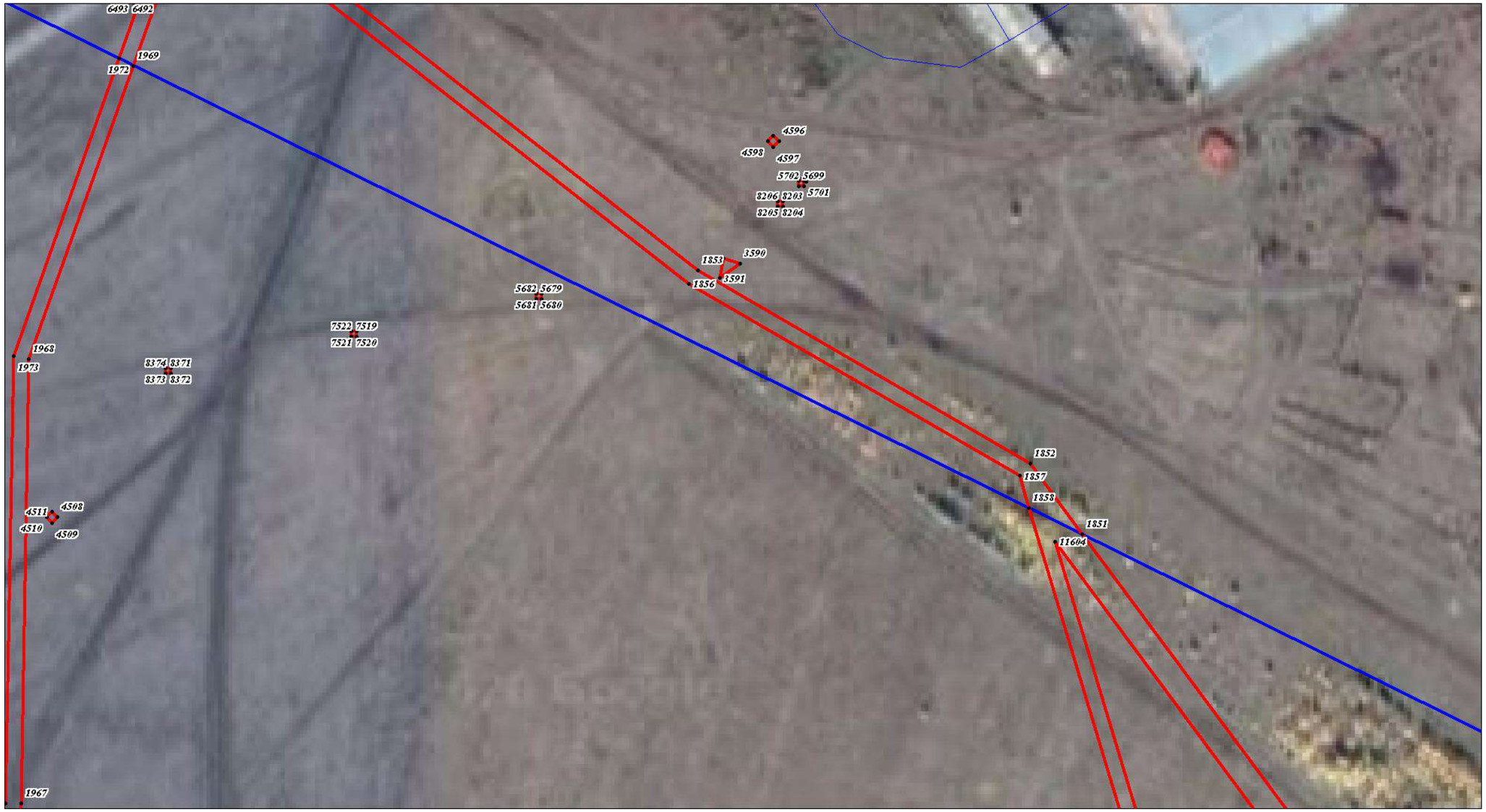

Масштаб 1:1700

Использованные условные знаки и обозначения приведены на отдельной странице в конце раздела

Подпись_____Ложкин А.С. Дата 27 ноября 2020 г.

Место для оттиска печати (при наличии) лица, составившего описание местоположения границ объекта

План границ объекта

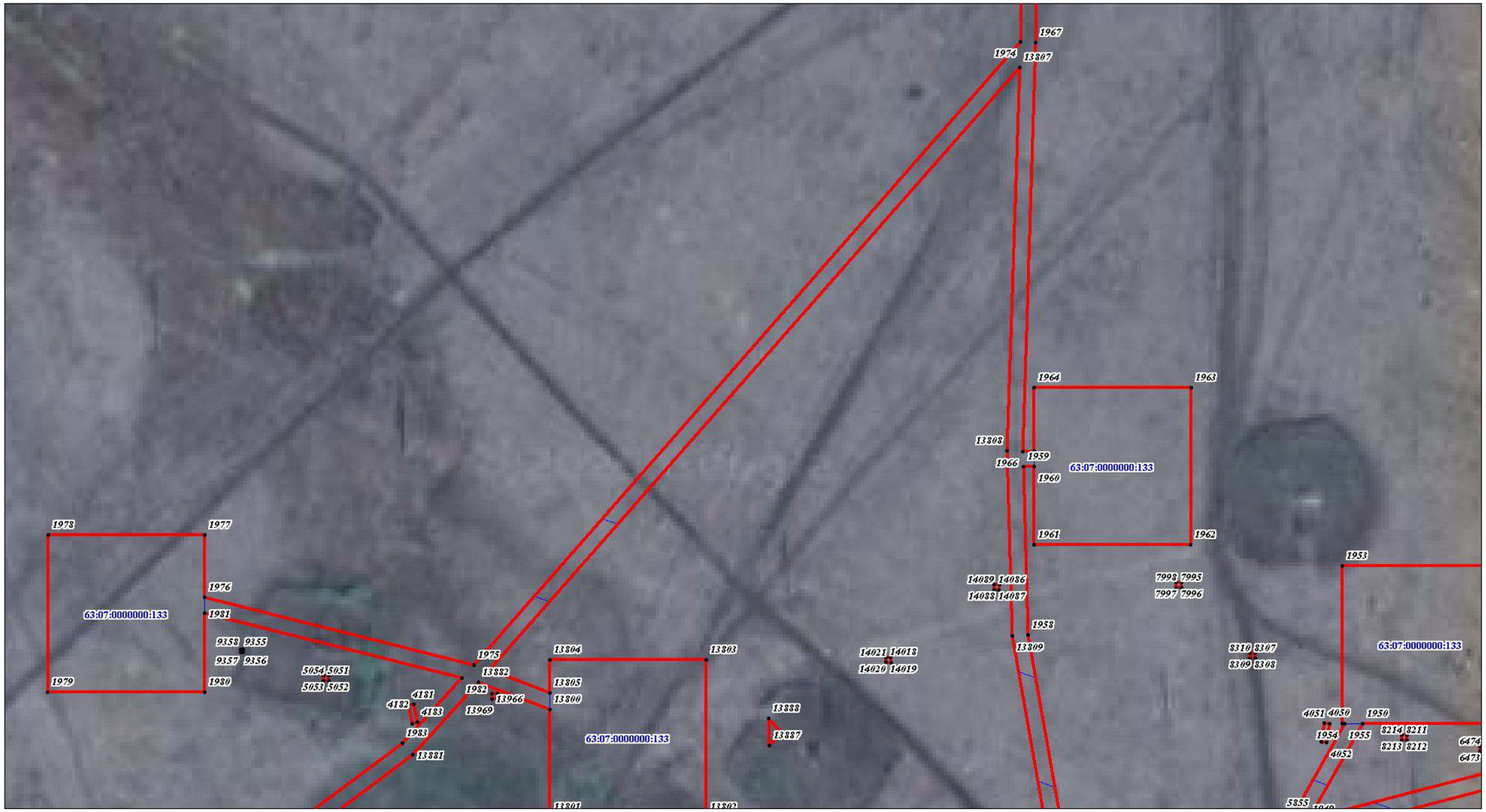

Масштаб 1:1700

Использованные условные знаки и обозначения приведены на отдельной странице в конце раздела

Подпись_____Ложкин А.С. Дата 27 ноября 2020 г.

Место для оттиска печати (при наличии) лица, составившего описание местоположения границ объекта

План границ объекта

Масштаб 1:1700

Использованные условные знаки и обозначения приведены на отдельной странице в конце раздела

Подпись_____Ложкин А.С. Дата 27 ноября 2020 г.

Место для оттиска печати (при наличии) лица, составившего описание местоположения границ объекта

План границ объекта

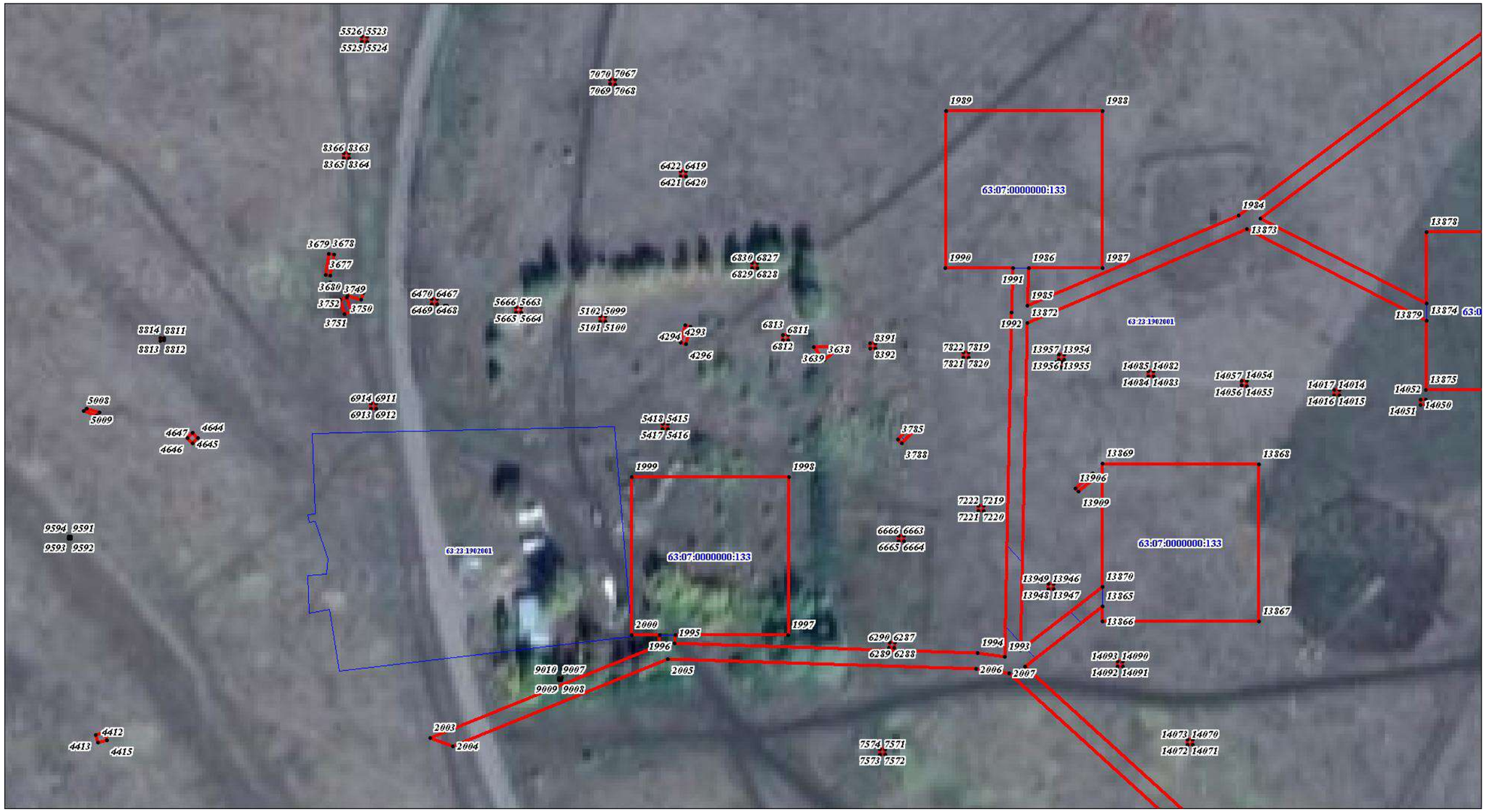

Масштаб 1:1700

Использованные условные знаки и обозначения приведены на отдельной странице в конце раздела

Подпись_____Ложкин А.С. Дата 27 ноября 2020 г.

Место для оттиска печати (при наличии) лица, составившего описание местоположения границ объекта

План границ объекта

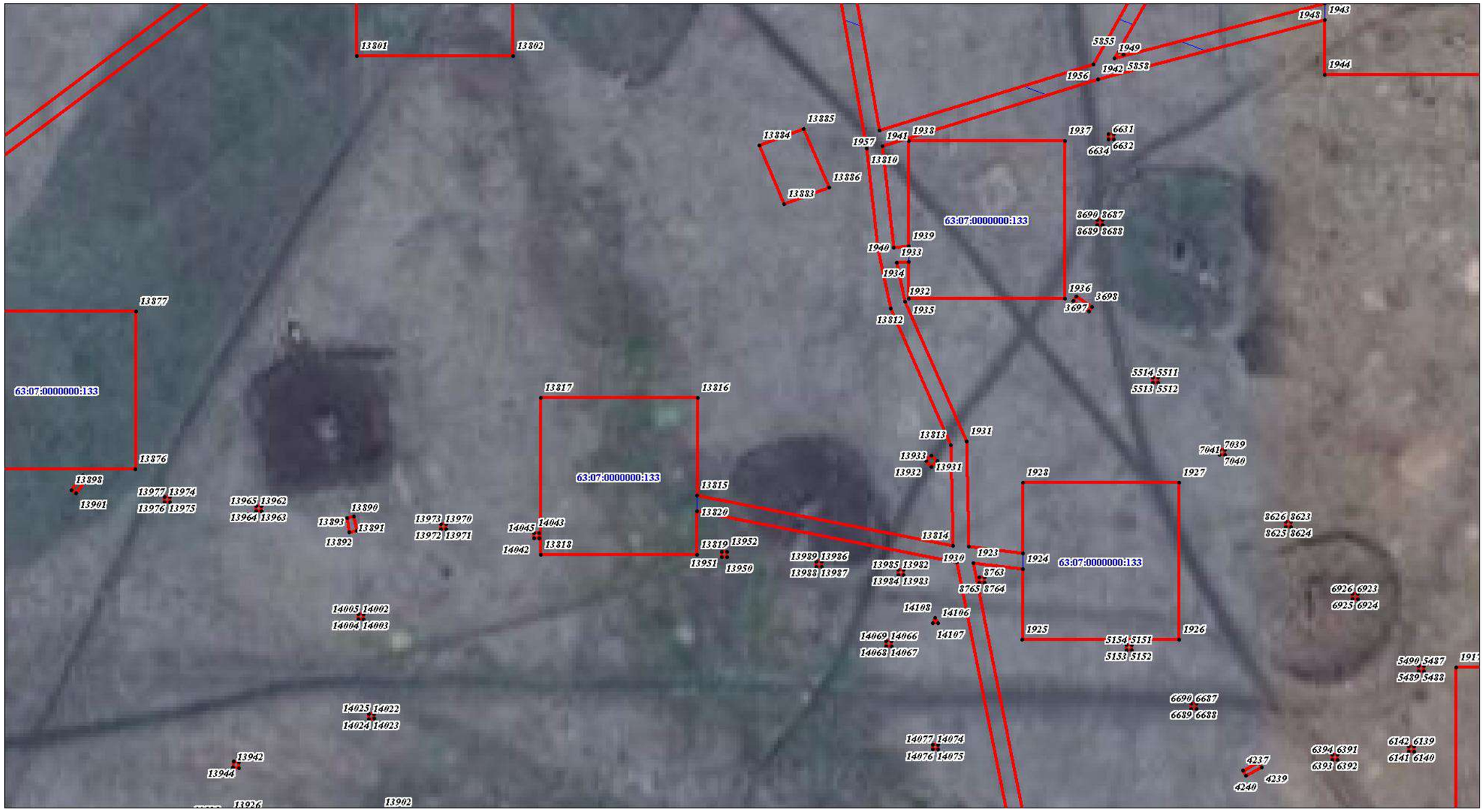

Масштаб 1:1700

Использованные условные знаки и обозначения приведены на отдельной странице в конце раздела

Подпись_____Ложкин А.С. Дата 27 ноября 2020 г.

Место для оттиска печати (при наличии) лица, составившего описание местоположения границ объекта

План границ объекта

Масштаб 1:1700

Использованные условные знаки и обозначения приведены на отдельной странице в конце раздела

Подпись_____Ложкин А.С. Дата 27 ноября 2020 г.

Место для оттиска печати (при наличии) лица, составившего описание местоположения границ объекта

План границ объекта

Масштаб 1:1700

Использованные условные знаки и обозначения приведены на отдельной странице в конце раздела

Подпись_____Ложкин А.С. Дата 27 ноября 2020 г.

Место для оттиска печати (при наличии) лица, составившего описание местоположения границ объекта

План границ объекта

Масштаб 1:1700

Использованные условные знаки и обозначения приведены на отдельной странице в конце раздела

Подпись_____Ложкин А.С. Дата 27 ноября 2020 г.

Место для оттиска печати (при наличии) лица, составившего описание местоположения границ объекта

План границ объекта

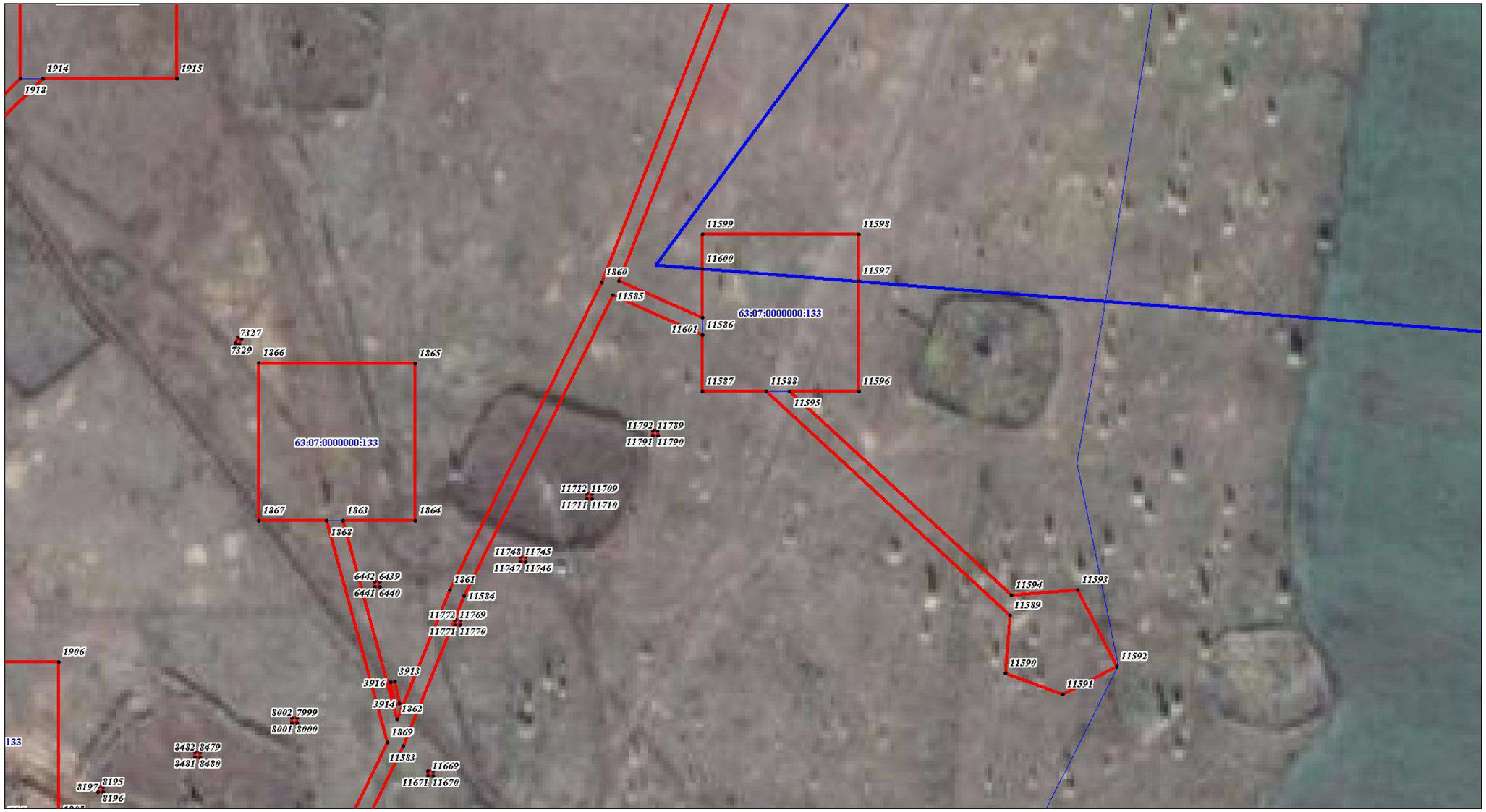

Масштаб 1:1700

Использованные условные знаки и обозначения приведены на отдельной странице в конце раздела

Подпись_____Ложкин А.С. Дата 27 ноября 2020 г.

Место для оттиска печати (при наличии) лица, составившего описание местоположения границ объекта

План границ объекта

Масштаб 1:1700

Использованные условные знаки и обозначения приведены на отдельной странице в конце раздела

Подпись_____Ложкин А.С. Дата 27 ноября 2020 г.

Место для оттиска печати (при наличии) лица, составившего описание местоположения границ объекта

План границ объекта

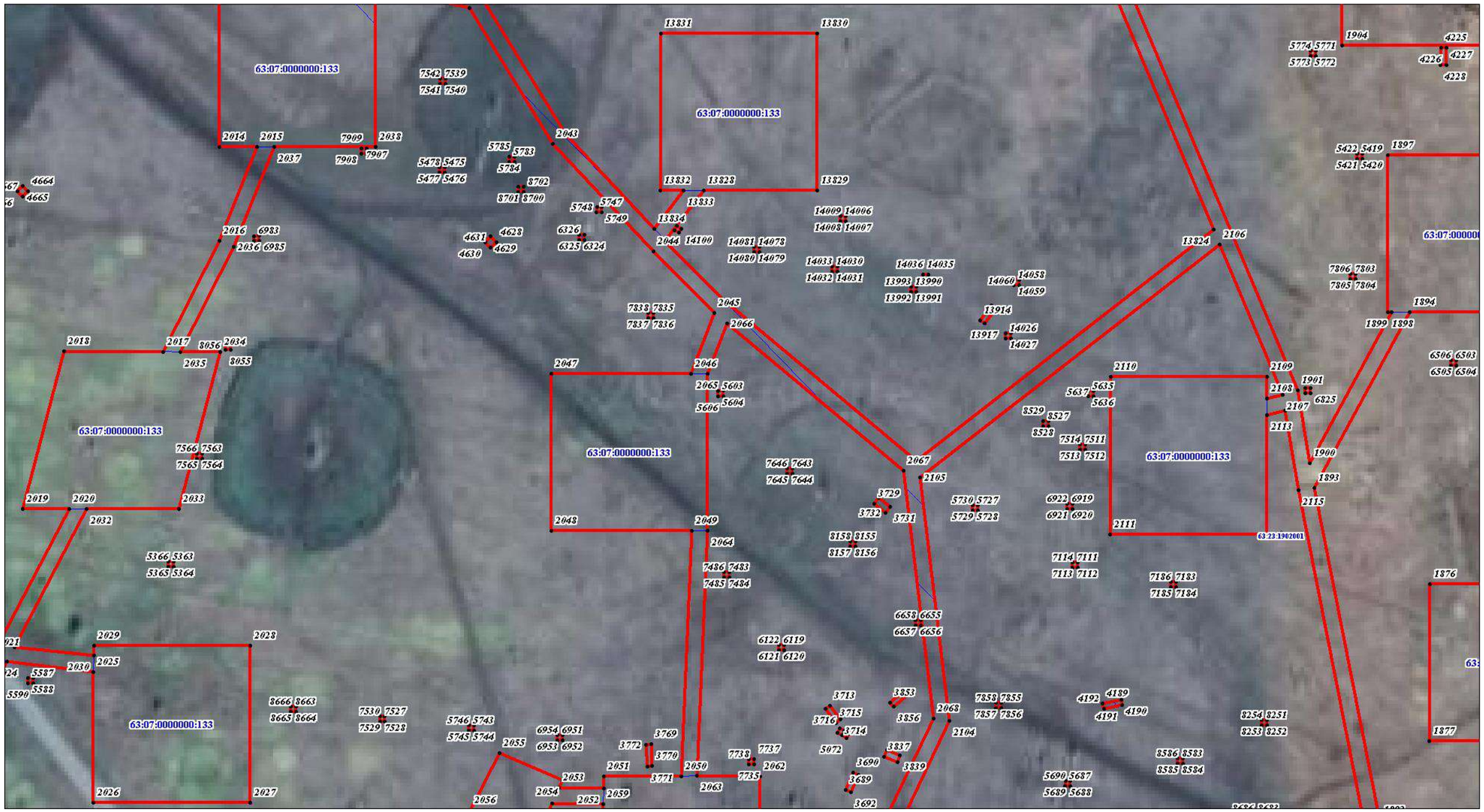

Масштаб 1:1700

Использованные условные знаки и обозначения приведены на отдельной странице в конце раздела

Подпись_____Ложкин А.С. Дата 27 ноября 2020 г.

Место для оттиска печати (при наличии) лица, составившего описание местоположения границ объекта

План границ объекта

Масштаб 1:1700

Использованные условные знаки и обозначения приведены на отдельной странице в конце раздела

Подпись_____Ложкин А.С. Дата 27 ноября 2020 г.

Место для оттиска печати (при наличии) лица, составившего описание местоположения границ объекта

План границ объекта

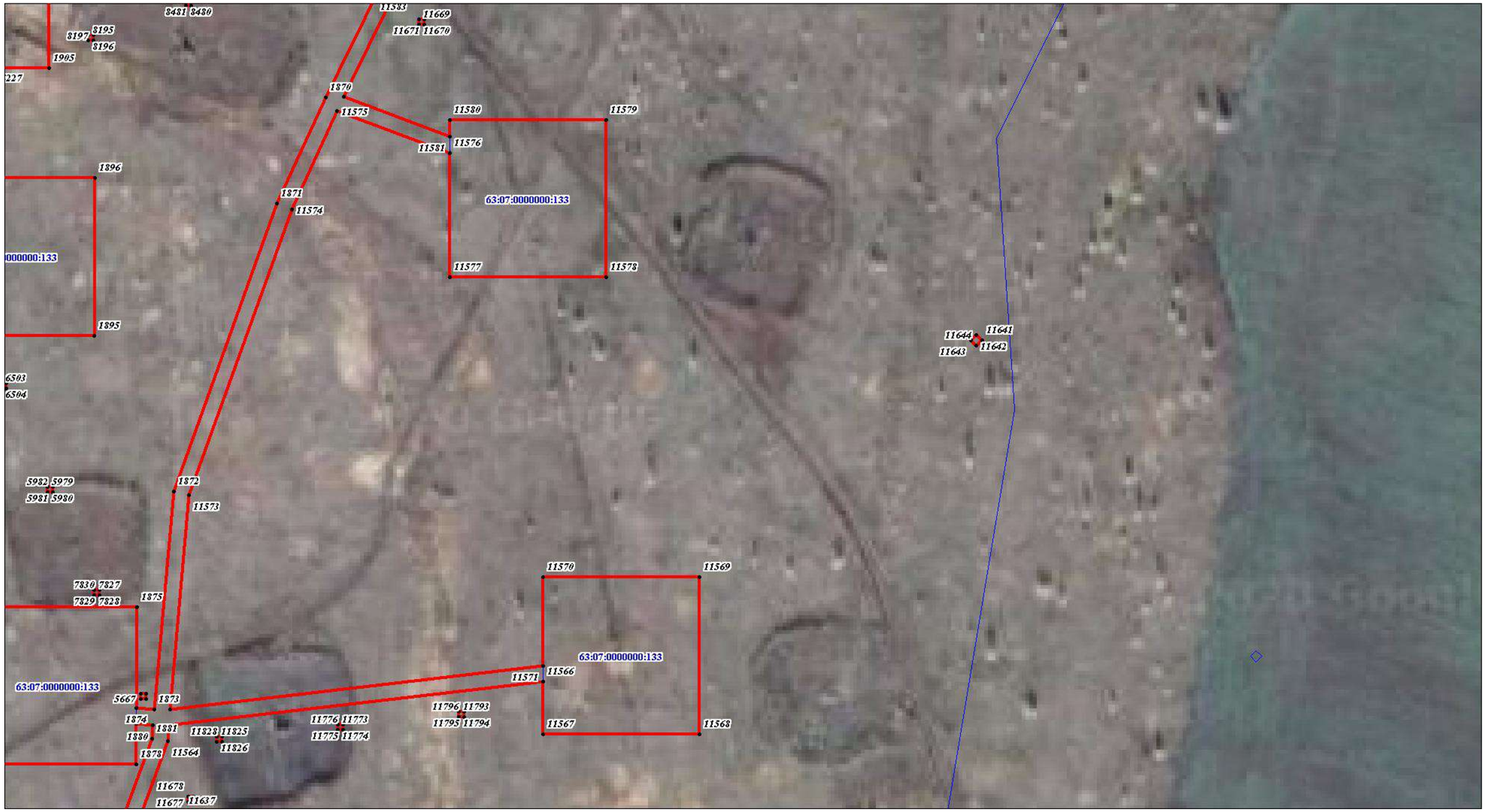

Масштаб 1:1700

Использованные условные знаки и обозначения приведены на отдельной странице в конце раздела

Подпись_____Ложкин А.С. Дата 27 ноября 2020 г.

Место для оттиска печати (при наличии) лица, составившего описание местоположения границ объекта

План границ объекта

Масштаб 1:1700

Использованные условные знаки и обозначения приведены на отдельной странице в конце раздела

Подпись_____Ложкин А.С. Дата 27 ноября 2020 г.

Место для оттиска печати (при наличии) лица, составившего описание местоположения границ объекта

План границ объекта

Масштаб 1:1700

Использованные условные знаки и обозначения приведены на отдельной странице в конце раздела

Подпись_____Ложкин А.С. Дата 27 ноября 2020 г.

Место для оттиска печати (при наличии) лица, составившего описание местоположения границ объекта

План границ объекта

Масштаб 1:300

Использованные условные знаки и обозначения приведены на отдельной странице в конце раздела

Подпись_____Ложкин А.С. Дата 27 ноября 2020 г.

Место для оттиска печати (при наличии) лица, составившего описание местоположения границ объекта

План границ объекта

Масштаб 1:1700

Использованные условные знаки и обозначения приведены на отдельной странице в конце раздела

Подпись_____Ложкин А.С. Дата 27 ноября 2020 г.

Место для оттиска печати (при наличии) лица, составившего описание местоположения границ объекта

План границ объекта



Масштаб 1:300

Использованные условные знаки и обозначения приведены на отдельной странице в конце раздела

Подпись_____Ложкин А.С. Дата 27 ноября 2020 г.

Место для оттиска печати (при наличии) лица, составившего описание местоположения границ объекта

План границ объекта



Масштаб 1:300

Использованные условные знаки и обозначения приведены на отдельной странице в конце раздела

Подпись_____Ложкин А.С. Дата 27 ноября 2020 г.

Место для оттиска печати (при наличии) лица, составившего описание местоположения границ объекта

План границ объекта



Масштаб 1:1700

Использованные условные знаки и обозначения приведены на отдельной странице в конце раздела

Подпись_____Ложкин А.С. Дата 27 ноября 2020 г.

Место для оттиска печати (при наличии) лица, составившего описание местоположения границ объекта

План границ объекта

Масштаб 1:1700

Использованные условные знаки и обозначения приведены на отдельной странице в конце раздела

Подпись_____Ложкин А.С. Дата 27 ноября 2020 г.

Место для оттиска печати (при наличии) лица, составившего описание местоположения границ объекта

План границ объекта

Масштаб 1:1700

Использованные условные знаки и обозначения приведены на отдельной странице в конце раздела

Подпись_____Ложкин А.С. Дата 27 ноября 2020 г.

Место для оттиска печати (при наличии) лица, составившего описание местоположения границ объекта

План границ объекта

Масштаб 1:1700

Использованные условные знаки и обозначения приведены на отдельной странице в конце раздела

Подпись_____Ложкин А.С. Дата 27 ноября 2020 г.

Место для оттиска печати (при наличии) лица, составившего описание местоположения границ объекта

План границ объекта

Масштаб 1:1700

Использованные условные знаки и обозначения приведены на отдельной странице в конце раздела

Подпись_____Ложкин А.С. Дата 27 ноября 2020 г.

Место для оттиска печати (при наличии) лица, составившего описание местоположения границ объекта

План границ объекта

Масштаб 1:1700

Использованные условные знаки и обозначения приведены на отдельной странице в конце раздела

Подпись_____Ложкин А.С. Дата 27 ноября 2020 г.

Место для оттиска печати (при наличии) лица, составившего описание местоположения границ объекта

План границ объекта

Масштаб 1:1700

Использованные условные знаки и обозначения приведены на отдельной странице в конце раздела

Подпись_____Ложкин А.С. Дата 27 ноября 2020 г.

Место для оттиска печати (при наличии) лица, составившего описание местоположения границ объекта

План границ объекта

Масштаб 1:1700

Использованные условные знаки и обозначения приведены на отдельной странице в конце раздела

Подпись_____Ложкин А.С. Дата 27 ноября 2020 г.

Место для оттиска печати (при наличии) лица, составившего описание местоположения границ объекта

План границ объекта

Масштаб 1:1700

Использованные условные знаки и обозначения приведены на отдельной странице в конце раздела

Подпись_____Ложкин А.С. Дата 27 ноября 2020 г.

Место для оттиска печати (при наличии) лица, составившего описание местоположения границ объекта

План границ объекта

Масштаб 1:1700

Использованные условные знаки и обозначения приведены на отдельной странице в конце раздела

Подпись_____Ложкин А.С. Дата 27 ноября 2020 г.

Место для оттиска печати (при наличии) лица, составившего описание местоположения границ объекта

План границ объекта

Масштаб 1:4700

Использованные условные знаки и обозначения приведены на отдельной странице в конце раздела

Подпись_____Ложкин А.С. Дата 27 ноября 2020 г.

Место для оттиска печати (при наличии) лица, составившего описание местоположения границ объекта

План границ объекта

Масштаб 1:1700

Использованные условные знаки и обозначения приведены на отдельной странице в конце раздела

Подпись_____Ложкин А.С. Дата 27 ноября 2020 г.

Место для оттиска печати (при наличии) лица, составившего описание местоположения границ объекта

План границ объекта

Масштаб 1:1700

Использованные условные знаки и обозначения приведены на отдельной странице в конце раздела

Подпись_____Ложкин А.С. Дата 27 ноября 2020 г.

Место для оттиска печати (при наличии) лица, составившего описание местоположения границ объекта

План границ объекта

Масштаб 1:1700

Использованные условные знаки и обозначения приведены на отдельной странице в конце раздела

Подпись_____Ложкин А.С. Дата 27 ноября 2020 г.

Место для оттиска печати (при наличии) лица, составившего описание местоположения границ объекта

План границ объекта

Масштаб 1:1700

Использованные условные знаки и обозначения приведены на отдельной странице в конце раздела

Подпись_____Ложкин А.С. Дата 27 ноября 2020 г.

Место для оттиска печати (при наличии) лица, составившего описание местоположения границ объекта

План границ объекта

Масштаб 1:1700

Использованные условные знаки и обозначения приведены на отдельной странице в конце раздела

Подпись_____Ложкин А.С. Дата 27 ноября 2020 г.

Место для оттиска печати (при наличии) лица, составившего описание местоположения границ объекта

План границ объекта

Масштаб 1:1700

Использованные условные знаки и обозначения приведены на отдельной странице в конце раздела

Подпись_____Ложкин А.С. Дата 27 ноября 2020 г.

Место для оттиска печати (при наличии) лица, составившего описание местоположения границ объекта

План границ объекта

Масштаб 1:1700

Использованные условные знаки и обозначения приведены на отдельной странице в конце раздела

Подпись_____Ложкин А.С. Дата 27 ноября 2020 г.

Место для оттиска печати (при наличии) лица, составившего описание местоположения границ объекта

План границ объекта

Масштаб 1:1700

Использованные условные знаки и обозначения приведены на отдельной странице в конце раздела

Подпись_____Ложкин А.С. Дата 27 ноября 2020 г.

Место для оттиска печати (при наличии) лица, составившего описание местоположения границ объекта

План границ объекта

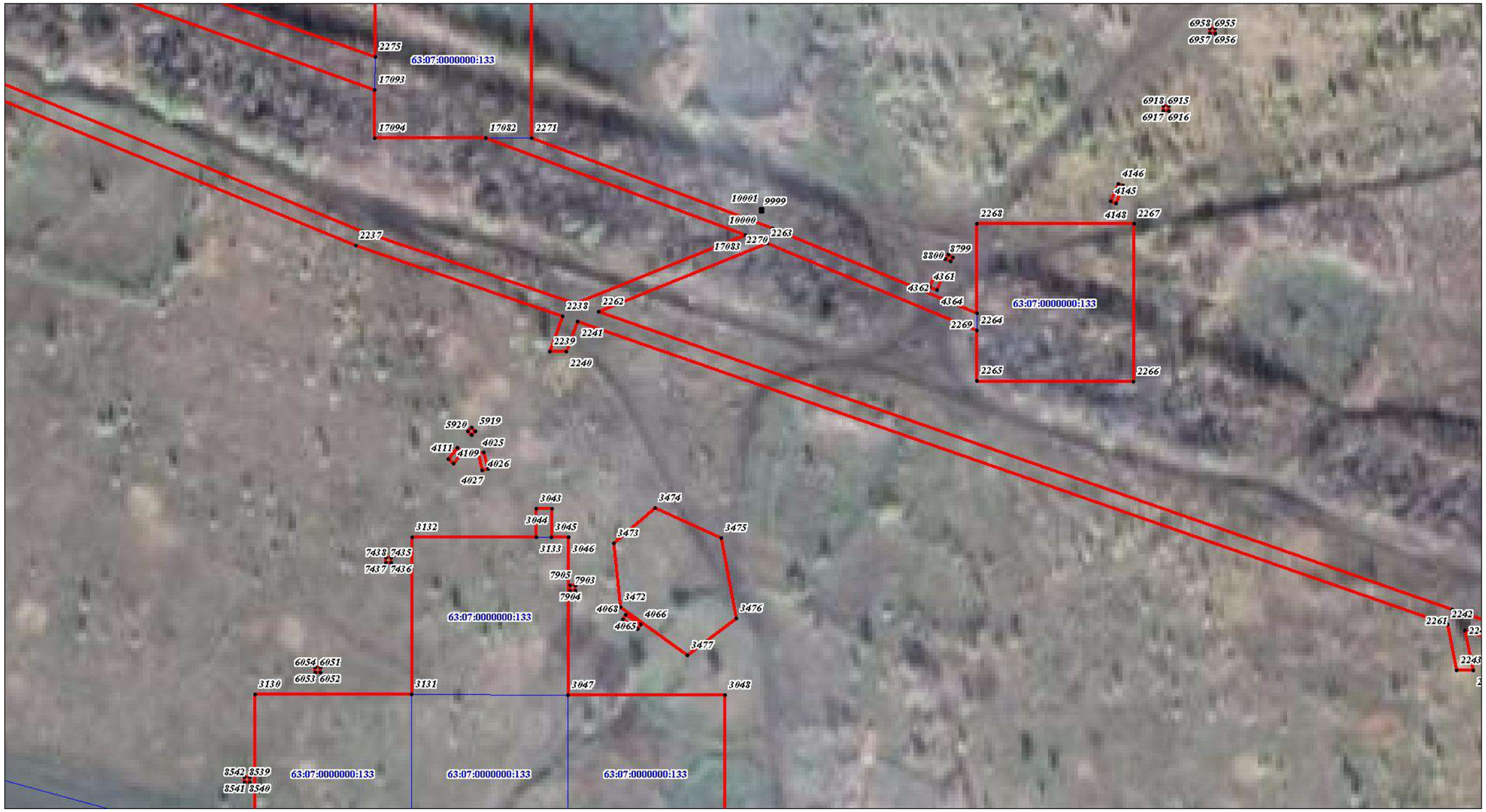

Масштаб 1:1700

Использованные условные знаки и обозначения приведены на отдельной странице в конце раздела

Подпись_____Ложкин А.С. Дата 27 ноября 2020 г.

Место для оттиска печати (при наличии) лица, составившего описание местоположения границ объекта

План границ объекта

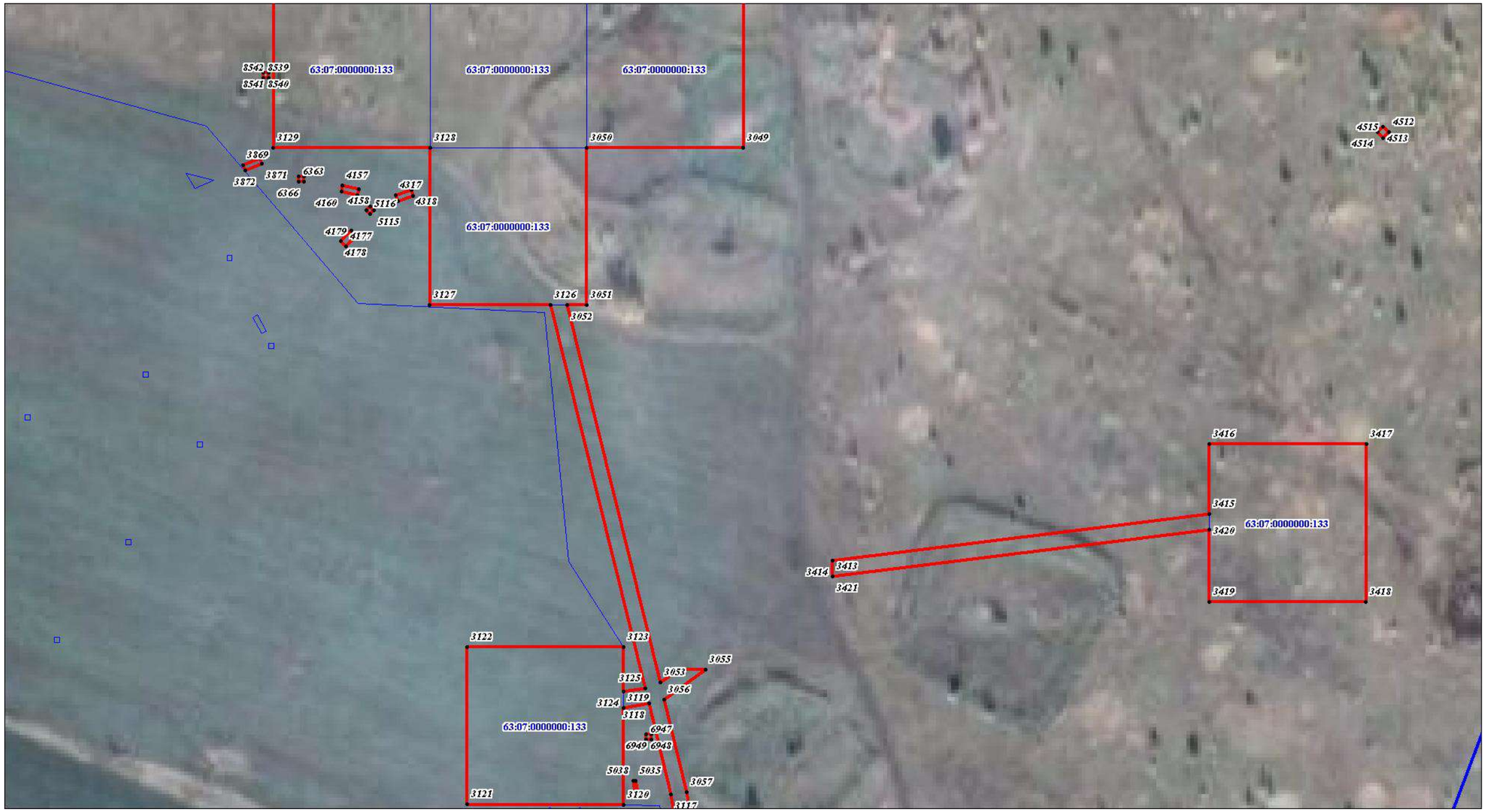

Масштаб 1:1700

Использованные условные знаки и обозначения приведены на отдельной странице в конце раздела

Подпись_____Ложкин А.С. Дата 27 ноября 2020 г.

Место для оттиска печати (при наличии) лица, составившего описание местоположения границ объекта

План границ объекта

Масштаб 1:1700

Использованные условные знаки и обозначения приведены на отдельной странице в конце раздела

Подпись_____Ложкин А.С. Дата 27 ноября 2020 г.

Место для оттиска печати (при наличии) лица, составившего описание местоположения границ объекта

План границ объекта

Масштаб 1:1700

Использованные условные знаки и обозначения приведены на отдельной странице в конце раздела

Подпись_____Ложкин А.С. Дата 27 ноября 2020 г.

Место для оттиска печати (при наличии) лица, составившего описание местоположения границ объекта

План границ объекта

Масштаб 1:1700

Использованные условные знаки и обозначения приведены на отдельной странице в конце раздела

Подпись_____Ложкин А.С. Дата 27 ноября 2020 г.

Место для оттиска печати (при наличии) лица, составившего описание местоположения границ объекта

План границ объекта

Масштаб 1:1700

Использованные условные знаки и обозначения приведены на отдельной странице в конце раздела

Подпись_____Ложкин А.С. Дата 27 ноября 2020 г.

Место для оттиска печати (при наличии) лица, составившего описание местоположения границ объекта

План границ объекта

Масштаб 1:1700

Использованные условные знаки и обозначения приведены на отдельной странице в конце раздела

Подпись_____Ложкин А.С. Дата 27 ноября 2020 г.

Место для оттиска печати (при наличии) лица, составившего описание местоположения границ объекта

План границ объекта

Масштаб 1:1700

Использованные условные знаки и обозначения приведены на отдельной странице в конце раздела

Подпись_____Ложкин А.С. Дата 27 ноября 2020 г.

Место для оттиска печати (при наличии) лица, составившего описание местоположения границ объекта

План границ объекта

Масштаб 1:1700

Использованные условные знаки и обозначения приведены на отдельной странице в конце раздела

Подпись_____Ложкин А.С. Дата 27 ноября 2020 г.

Место для оттиска печати (при наличии) лица, составившего описание местоположения границ объекта

План границ объекта

Масштаб 1:1700

Использованные условные знаки и обозначения приведены на отдельной странице в конце раздела

Подпись_____Ложкин А.С. Дата 27 ноября 2020 г.

Место для оттиска печати (при наличии) лица, составившего описание местоположения границ объекта

План границ объекта

Масштаб 1:1700

Использованные условные знаки и обозначения приведены на отдельной странице в конце раздела

Подпись_____Ложкин А.С. Дата 27 ноября 2020 г.

Место для оттиска печати (при наличии) лица, составившего описание местоположения границ объекта

План границ объекта

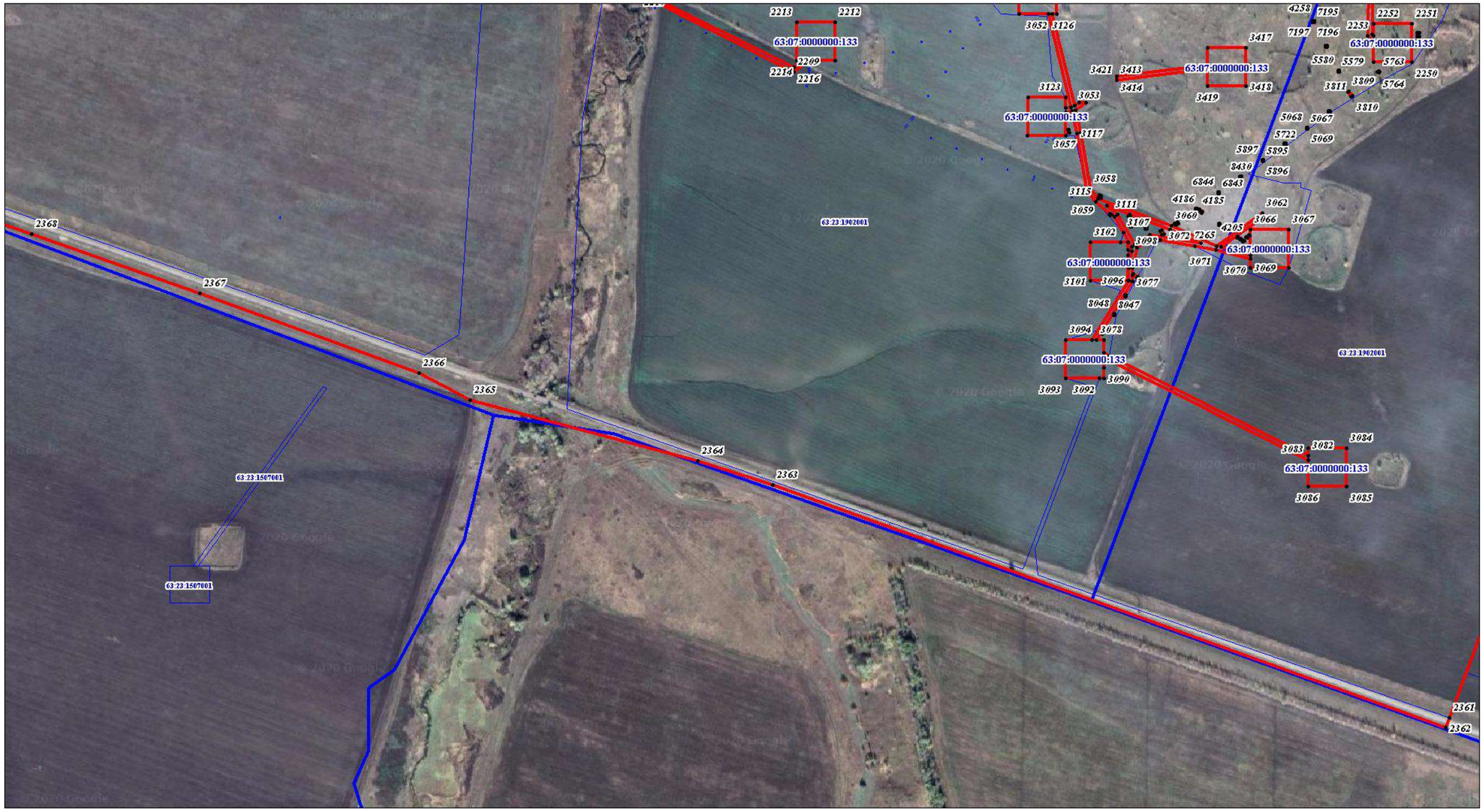

Масштаб 1:1700

Использованные условные знаки и обозначения приведены на отдельной странице в конце раздела

Подпись_____Ложкин А.С. Дата 27 ноября 2020 г.

Место для оттиска печати (при наличии) лица, составившего описание местоположения границ объекта

План границ объекта

Масштаб 1:1700

Использованные условные знаки и обозначения приведены на отдельной странице в конце раздела

Подпись_____Ложкин А.С. Дата 27 ноября 2020 г.

Место для оттиска печати (при наличии) лица, составившего описание местоположения границ объекта

План границ объекта

Масштаб 1:1700

Использованные условные знаки и обозначения приведены на отдельной странице в конце раздела

Подпись_____Ложкин А.С. Дата 27 ноября 2020 г.

Место для оттиска печати (при наличии) лица, составившего описание местоположения границ объекта

План границ объекта

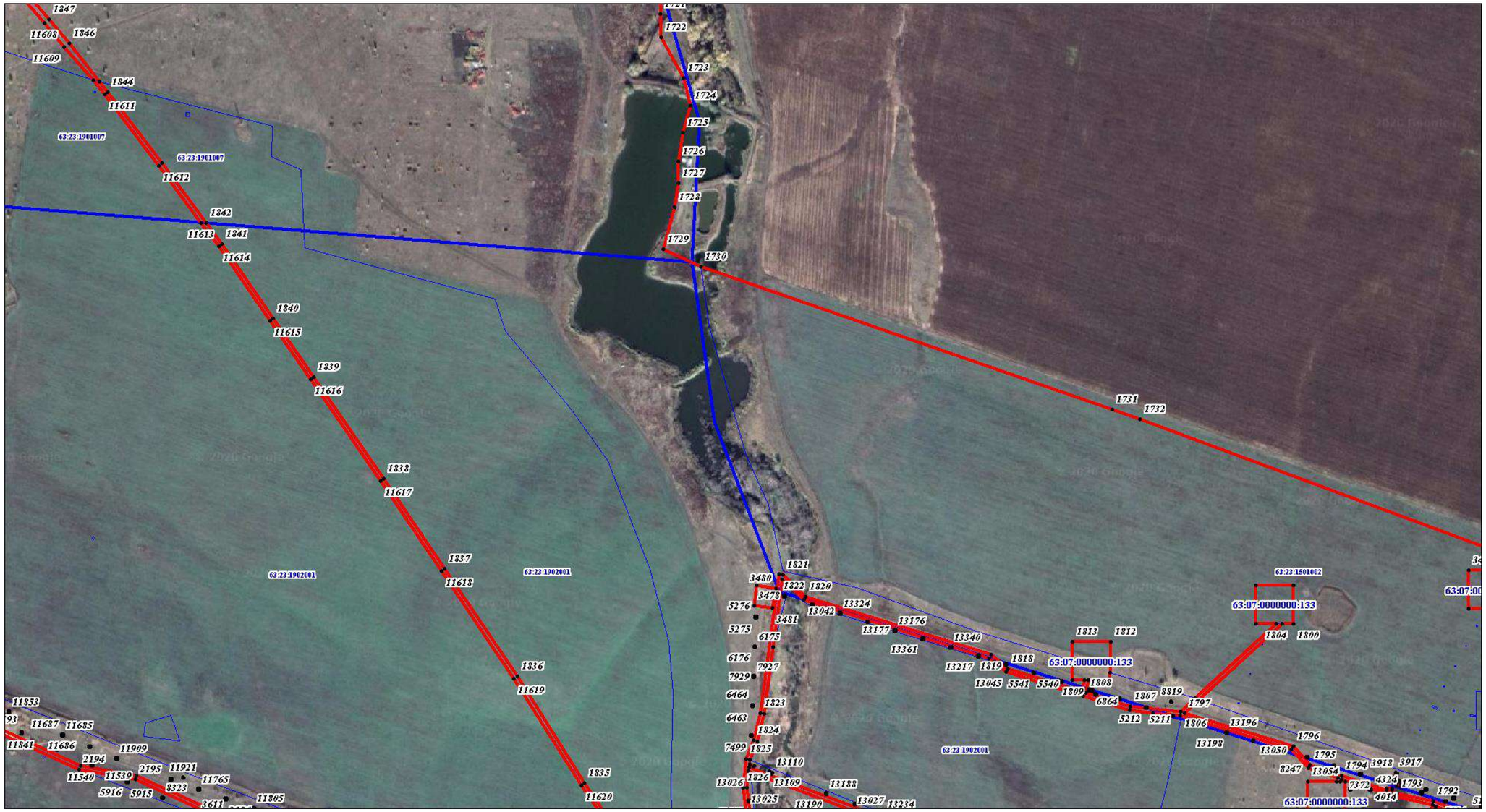

Масштаб 1:7000

Использованные условные знаки и обозначения приведены на отдельной странице в конце раздела

Подпись_____Ложкин А.С. Дата 27 ноября 2020 г.

Место для оттиска печати (при наличии) лица, составившего описание местоположения границ объекта

План границ объекта

Масштаб 1:3500

Использованные условные знаки и обозначения приведены на отдельной странице в конце раздела

Подпись_____Ложкин А.С. Дата 27 ноября 2020 г.

Место для оттиска печати (при наличии) лица, составившего описание местоположения границ объекта

План границ объекта

ИСПОЛЬЗУЕМЫЕ УСЛОВНЫЕ ЗНАКИ И ОБОЗНАЧЕНИЯ

Границы кадастровых кварталов

Границы земельных участков, сведения о которых внесены в Единый государственный реестр недвижимости

Граница населенного пункта

• 1 Характерная точка объекта

Подпись_____Ложкин А.С. Дата 27 ноября 2020 г.

Место для оттиска печати (при наличии) лица, составившего описание местоположения границ объекта